

## КАРТА-ПЛАН ТЕРРИТОРИИ

### Пояснительная записка

#### 1. Сведения о территории выполнения комплексных кадастровых работ:

*Российская Федерация, Ярцевский муниципальный округ Смоленской области, г. Ярцево, кадастровый квартал 67:25:0010415*

(наименование субъекта Российской Федерации, муниципального образования, населенного пункта, уникальные учетные номера кадастровых кварталов, иные сведения, позволяющие определить местоположение территории, на которой выполняются комплексные кадастровые работы, например, наименование садоводческого или огороднического некоммерческого товарищества, гаражного кооператива, элемента планировочной структуры)

#### 2. Основания выполнения комплексных кадастровых работ:

Наименование, дата и номер документа, на основании которого выполняются комплексные кадастровые работы:

*Соглашением о предоставлении из федерального бюджета субсидий, в том числе грантов в форме субсидий, юридическим лицам, индивидуальным предпринимателям, а также физическим лицам № 321-20-2025-002 от 30 января 2025 г.*

#### 3. Дата подготовки карты-плана территории: 1 сентября 2025 г.

#### 4. Сведения о заказчике(ах) комплексных кадастровых работ:

В отношении юридического лица, органа местного самоуправления муниципального района, муниципального округа или городского округа либо уполномоченного исполнительного органа государственной власти субъекта Российской Федерации:

полное или сокращенное (в случае, если имеется) наименование: Управление Росреестра по Смоленской области

основной государственный регистрационный номер: 1046758340507

идентификационный номер налогоплательщика: 6730055050

В отношении физического лица или представителя физических или юридических лиц:

фамилия, имя, отчество (последнее - при наличии): —

страховой номер индивидуального лицевого счета в системе обязательного пенсионного страхования Российской Федерации (СНИЛС): —

Наименование и реквизиты документа, подтверждающие полномочия представителя заказчика(ов) комплексных кадастровых работ:

—

Адрес электронной почты (для направления уведомления о результатах внесения сведений в Единый государственный реестр недвижимости):

—

#### 5. Сведения об исполнителе комплексных кадастровых работ:

Полное или сокращенное (в случае, если имеется) наименование и адрес юридического лица, с которым заключен государственный или муниципальный контракт либо договор подряда на выполнение комплексных кадастровых работ:

Филиал ППК "Роскадастр" по Смоленской области, адрес: 214025, Смоленск г, Полтавская ул, Дом 8

Фамилия, имя, отчество кадастрового инженера (последнее - при наличии):

Аглиуллина Венера Рифгатовна

и основной государственный регистрационный номер кадастрового инженера индивидуального предпринимателя (ОГРНИП):

—

Страховой номер индивидуального лицевого счета в системе обязательного пенсионного страхования Российской Федерации (СНИЛС) кадастрового инженера:

108-200-921-08

Уникальный реестровый номер кадастрового инженера в реестре саморегулируемой организации кадастровых инженеров и дата внесения сведений о физическом лице в такой реестр:

А-1700, 5 июля 2016 г.

Полное или (в случае, если имеется) сокращенное наименование саморегулируемой организации кадастровых инженеров, членом которой является кадастровый инженер:

Ассоциация "Союз кадастровых инженеров"

Контактный телефон:

79872900307, 89053156360

Почтовый адрес и адрес электронной почты, по которым осуществляется связь с кадастровым инженером:

г. Казань, ул. Шуртыгина, д.3, помещение №21 (2 этаж), fvenera17@mail.ru

6. Перечень документов, использованных при подготовке карты-плана территории:

№ п/п	Реквизиты документа				
	Вид	Дата	Номер	Наименование	Иные сведения
1	2	3	4	5	6
1	ПРОЧИЕ, выдан: Публично-правовая компания «Роскадастр»	6 февраля 2024 г.	170-3166/2024-В	Выписка о пунктах государственной геодезической сети	—
2	Иной документ, выдан: Администрация муниципального образования «Ярцевский район» Смоленской области	26 мая 2023 г.	0697	Правила землепользования и застройки Ярцевского городского поселения Ярцевского района Смоленской области	—
3	Иной документ, выдан: Администрация муниципального образования «Ярцевский район» Смоленской области	26 мая 2023 г.	0697	Правила землепользования и застройки Ярцевского городского поселения Ярцевского района Смоленской области	Масштаб: 1:5000 Дата создания: 26 мая 2023 г.
4	Кадастровый план территории, выдан: Филиал публично-правовой компании "Роскадастр" по Смоленской области	28 августа 2025 г.	КУВИ-001/2025-164486984	Кадастровый план территории	—

7. Пояснения к карте-плану территории:

#### Пояснительная записка

Комплексные кадастровые работы были проведены на основании Соглашения о предоставлении из федерального бюджета субсидий, в том числе грантов в форме субсидий, юридическим лицам, индивидуальным предпринимателям, а также физическим лицам №321-20-2025-002 на территории Смоленской области от 30.01.2025г.

Правила землепользования и застройки Ярцевского городского поселения Ярцевского района Смоленской области утверждены постановлением Администрации муниципального образования «Ярцевский район» Смоленской области №0697 от 26.05.2023 г., информация размещена <https://fgistp.economy.gov.ru> и действуют в соответствии с положениями Закона Смоленской области от 10.06.2024 № 133-з.

Согласно части 3 статьи 42.8 Закона №221-ФЗ в ходе выполнения ККР о отношении кадастрового квартала 67:25:0010415 при уточнении местоположения границ земельных участков (в том числе в целях исправления реестровой ошибки в описании местоположения границ земельного участка) их площадь не уменьшалась более чем на 10%, увеличивалась не более чем на величину предельного минимального размера земельного участка, установленного ПЗЗ для определенных территориальных зон, не увеличивалась более чем на 10%, если предельный минимальный размер не установлен.

В Акте согласования указываются точки или части границ земельных участков, местоположение которых уточнено и подлежит согласованию согласно части 1 статьи 39 Федерального закона от 24.07.2007г №221-ФЗ. Если земельный участок граничит с землями, находящимися в государственной или муниципальной собственности (не с земельными участками), то согласование местоположения в отношении такой части границы согласно Закону о кадастре не проводится. Разъяснения приведены в Письме Министерства экономического развития РФ от 8 октября 2013 г. № ОГ-Д23-5470 «О подготовке межевого плана и проведении процедуры согласования местоположения границ земельного участка», а также в Письме Росреестра от 17.11.2020 №13-00408/20 «О согласовании местоположения границ земельных участков».

Сведения о кадастровом инженере:

1. Аглиуллина Венера Рифгатовна;
2. СНИЛС 108-200-921 08;
3. Номер регистрации в государственном реестре лиц, осуществляющих кадастровую деятельность: 20818;
4. Контактный телефон: 89053156360
5. Почтовый адрес и адрес электронной почты, по которым осуществляется связь с кадастровым инженером: РТ, г. Казань, ул. Шуртыгина, д. 3, помещение №21 (2 этаж); fvenera17@mail.ru;
6. Сокращенное наименование юридического лица, работником которого является кадастровый инженер: ООО «Центр экспертизы и кадастра», расположенное по адресу: РТ, г. Казань, ул. Шуртыгина, д. 3, помещение №21 (2 этаж);
7. Наименование саморегулируемой организации кадастровых инженеров, членом которой является кадастровый инженер: Ассоциация «Союз кадастровых инженеров», номер в государственном реестре саморегулируемых организаций кадастровых инженеров №001 от 05.07.2016г, реестровый номер А-1700, дата включения кадастрового инженера в реестр членов Ассоциации СКИ 07.11.2017г.;
8. Номер и дата заключения договора на выполнение кадастровых работ: Договора субподряда на выполнение комплексных кадастровых работ от «12» марта 2024г.

Сведения о пунктах геодезической сети и средствах измерений								
1. Сведения о пунктах геодезической сети:								
№ п/п	Вид геодезической сети	Название пункта геодезической сети и тип знака	Система координат пункта геодезической сети	Координаты пункта, м		Дата обследования 6 февраля 2024 г.		
						Сведения о состоянии		
				X	Y	наружного знака пункта	центра пункта	марки центра пункта
1	2	3	4	5	6	7	8	9
1	Геодезическая сеть сгущения. 4	Школа, геознак на зд., неизвестен, б/№	МСК-67, зона 1	491 697,11	1 263 035,80	Утрачен	Утрачен	Не обнаружен
2	Геодезическая сеть сгущения. 3	Городок, сигн., 23.000 м, 1, б/№		493 153,30	1 266 105,17		Не обнаружен	
3	Геодезическая сеть сгущения. 3	Пронькино П, сигн., 23.900 м, 1, б/№		487 807,17	1 266 179,35	Не обнаружен		
2. Сведения об использованных средствах измерений:								
№ п/п	Наименование и обозначение типа средства измерений - прибора (инструмента, аппаратуры)		Заводской или серийный номер средства измерений	Реквизиты свидетельства о поверке прибора (инструмента, аппаратуры) и (или) срок действия поверки				
1	2		3	4				
1	Аппаратура геодезическая спутниковая PrinCe i30		3491933	№С-ГФК/30-08-2024/366349251 от 30.08.2024г.				
2	Аппаратура геодезическая спутниковая PrinCe i50		3656338	№С-ГКФ/08-02-2024/315262809 от 08.02.2024г.				

### Сведения об уточняемых земельных участках

<b>1. Сведения о характерных точках границ уточняемого земельного участка с кадастровым номером _____ :</b> Система координат _____ Зона № _____							
Обоз- начение харак- терных точек границ	Координаты, м				Метод определения координат	Формулы, примененные для расчета средней квадратической погрешности определения координат характерных точек границ (Mt), с подставленными в такие формулы значениями и итоговые (вычисленные) значения Mt, м	Описание закрепления точки
	содержатся в Едином государственном реестре недвижимости		определены в результате выполнения комплексных кадастровых работ				
	X	Y	X	Y			
1	2	3	4	5	6	7	8
<b>2. Сведения о частях границ уточняемого земельного участка с кадастровым номером _____ :</b>							
Обозначение части границ		Горизонтальное проложение (S), м	Описание прохождения части границ	Сведения о согласовании местоположения границ (согласовано/спорное)			
от т.	до т.						
1	2	3	4	5			
<b>3. Сведения о характеристиках уточняемого земельного участка с кадастровым номером _____ :</b>							
№ п/п	Наименование характеристики земельного участка			Значение характеристики			
1	2			3			
1.	Адрес земельного участка						
1.1.	Сведения о местоположении земельного участка (при отсутствии адреса) в структурированном в соответствии с федеральной информационной адресной системой виде						
1.2.	Дополнительные сведения о местоположении земельного участка						
2.	Площадь земельного участка ± величина погрешности определения (вычисления) площади ( $P \pm \Delta P$ ), м <sup>2</sup>						
3.	Формула, примененная для вычисления предельной погрешности определения площади земельного участка, с подставленными значениями и итоговые (вычисленные) значения						
4.	Площадь земельного участка согласно сведениям Единого государственного реестра недвижимости (Ркад), м <sup>2</sup>						
5.	Оценка расхождения Р и Ркад ( $P - P_{кад}$ ), м <sup>2</sup>						

1	2	3
6.	Предельный минимальный и максимальный размеры земельного участка (Рмин и Рмакс), м <sup>2</sup>	
7.	Вид (виды) разрешенного использования	
7.1.	Дополнительные сведения об использовании земельного участка	
8.	Кадастровый или иной государственный учетный номер (инвентарный) здания, сооружения, объекта незавершенного строительства, расположенного на земельном участке	
9.	Сведения о земельных участках (землях общего пользования, территории общего пользования), посредством которых обеспечивается доступ	
10.	Иные сведения	
<b>4. Пояснения к сведениям об уточняемом земельном участке с кадастровым номером _____:</b>		
1.		

## Сведения об образуемых земельных участках

<b>1. Сведения о характерных точках границ образуемого земельного участка</b> _____ : <div style="text-align: right;">обозначение земельного участка</div>					
Система координат _____				Зона № _____	
Обоз- начение харак- терных точек границ	Координаты, м		Метод определения координат	Формулы, примененные для расчета средней квадратической погрешности определения координат характерных точек границ (Mt), с подставленными в такие формулы значениями и итоговые (вычисленные) значения Mt, м	Описание закрепления точки
	X	Y			
1	2	3	4	5	6
<b>2. Сведения о частях границ образуемого земельного участка</b> _____ : <div style="text-align: right;">обозначение земельного участка</div>					
Обозначение части границ		Горизонтальное проложение (S), м	Описание прохождения части границ	Сведения о согласовании местоположения границ (согласовано/спорное)	
от т.	до т.				
1	2	3	4	5	
<b>3. Сведения о характеристиках образуемого земельного участка</b> _____ : <div style="text-align: right;">обозначение земельного участка</div>					
№ п/п	Наименование характеристики земельного участка		Значение характеристики		
1	2		3		
1.	Адрес земельного участка				
1.1.	Сведения о местоположении земельного участка (при отсутствии адреса) в структурированном в соответствии с федеральной информационной адресной системой виде				
1.2.	Дополнительные сведения о местоположении земельного участка				
2.	Категория земель				
3.	Вид (виды) разрешенного использования				
3.1.	Дополнительные сведения об использовании земельного участка				
4.	Реестровый номер границ территориальной зоны или в случае отсутствия такого реестрового номера ее индивидуальное обозначение (вид, тип, номер, индекс)				
5.	Площадь земельного участка ± величина погрешности определения (вычисления) площади ( $P \pm \Delta P$ ), м²				

1	2	3
6.	Формула, примененная для вычисления предельной погрешности определения площади земельного участка, с подставленными значениями и итоговые (вычисленные) значения	
7.	Предельный минимальный и максимальный размеры земельного участка (Рмин) и (Рмакс), м <sup>2</sup>	
8.	Кадастровый или иной государственный учетный номер (инвентарный) объекта недвижимости, расположенного на образуемом земельном участке	
9.	Кадастровые номера исходных земельных участков	
9.1.	Кадастровый номер входящего в состав земельного участка, представляющего собой единое землепользование (номер контура многоконтурного земельного участка), преобразование которого осуществляется	
9.2.	Кадастровые номера земельных участков, исключаемых из состава измененного (исходного) земельного участка, представляющего собой единое землепользование	
9.3.	Кадастровый или иной государственный учетный номер (инвентарный) объекта недвижимости, расположенного на измененном земельном участке	
10.	Условный номер земельного участка	
11.	Учетный номер проекта межевания территории	
12.	Дополнительные сведения об образовании земельного участка	
13.	Сведения о земельных участках (землях общего пользования, территории общего пользования), посредством которых обеспечивается доступ	
14.	Иные сведения	
4. Пояснения к сведениям об образуемом земельном участке _____ :		
_____ обозначение земельного участка		
1.		



**Сведения об уточняемых земельных участках, необходимые для исправления реестровых ошибок в сведениях о местоположении их границ**

**1. Сведения о характерных точках границ уточняемого земельного участка с кадастровым номером** 67:25:0010415:574 :  
 Система координат МСК-67, зона 1 Зона № 1

Обоз- начение харак- терных точек границ	Координаты, м				Метод определения координат	Формулы, примененные для расчета средней квадратической погрешности определения координат характерных точек границ (Mt), с подставленными в такие формулы значениями и итоговые (вычисленные) значения Mt, м	Описание закрепления точки
	содержатся в Едином государственном реестре недвижимости		определены в результате выполнения комплексных кадастровых работ				
	X	Y	X	Y			
1	2	3	4	5	6	7	8
1	492 110,70	1 265 122,79	492 110,70	1 265 122,79	—	0,10	—
1	492 110,23	1 265 124,42	492 110,23	1 265 124,42			
2	492 106,00	1 265 137,80	492 106,00	1 265 137,80			
3	492 099,24	1 265 156,38	492 099,24	1 265 156,38			
4	492 087,32	1 265 151,84	492 087,32	1 265 151,84			
5	492 083,29	1 265 150,14	492 083,29	1 265 150,14			
6	492 090,28	1 265 130,19	492 090,28	1 265 130,19			
7	492 090,94	1 265 128,59	492 090,94	1 265 128,59			
8	492 096,10	1 265 116,18	492 096,10	1 265 116,18			
1	492 110,70	1 265 122,79	492 110,70	1 265 122,79			

**2. Сведения о частях границ уточняемого земельного участка с кадастровым номером** 67:25:0010415:574 :

Обозначение части границ		Горизонтальное проложение (S), м	Описание прохождения части границ	Сведения о согласовании местоположения границ (согласовано/спорное)
от т.	до т.			
1	2	3	4	5
1	1	1,70	—	согласовано
1	2	14,03		
2	3	19,77		
3	4	12,76		
4	5	4,37		
5	6	21,14		
6	7	1,73		
7	8	13,44		

1	2	3	4	5
8	1	16,03	—	согласовано
3. Сведения о характеристиках уточняемого земельного участка с кадастровым номером			67:25:0010415:574 :	
№ п/п	Наименование характеристики		Значение характеристики	
1	2		3	
1.	Адрес земельного участка		—	
1.1.	Сведения о местоположении земельного участка (при отсутствии адреса) в структурированном в соответствии с федеральной информационной адресной системой виде		Российская Федерация, Смоленская область, Ярцевский муниципальный район, Ярцевское р-н, Ярцево город, Чехова улица, д 50А	
1.2.	Дополнительные сведения о местоположении земельного участка		—	
2.	Площадь земельного участка ± величина погрешности определения (вычисления) площади ( $P \pm \Delta P$ ), м²		611 ± 9,00	
3.	Формула, примененная для вычисления предельной погрешности определения площади земельного участка, с подставленными значениями и итоговые (вычисленные) значения		$3,5*0,10*\sqrt{(611,00)} = 9$	
4.	Площадь земельного участка согласно сведениям Единого государственного реестра недвижимости (Ркад), м²		611,00	
5.	Оценка расхождения Р и Ркад ( $P - P_{кад}$ ), м²		0	
6.	Предельный минимальный и максимальный размеры земельного участка ( $P_{мин}$ и $P_{макс}$ ), м²		— —	
7.	Кадастровый или иной государственный учетный номер (инвентарный) здания, сооружения, объекта незавершенного строительства, расположенного на земельном участке		—	
8.	Вид (виды) разрешенного использования		малоэтажная многоквартирная жилая застройка	
8.1.	Дополнительные сведения об использовании земельного участка		—	
9.	Сведения о земельных участках (землях общего пользования, территории общего пользования), посредством которых обеспечивается доступ		Земли общего пользования	
10.	Иные сведения		—	
4. Пояснения к сведениям об уточняемом земельном участке с кадастровым номером			67:25:0010415:574 :	
1.	—			

1. Сведения о характерных точках границ уточняемого земельного участка с кадастровым номером

67:25:0010415:448

:

Система координат

МСК-67, зона 1

Зона №

1

Обоз- начение харак- терных точек границ	Координаты, м				Метод определения координат	Формулы, примененные для расчета средней квадратической погрешности определения координат характерных точек границ (Mt), с подставленными в такие формулы значениями и итоговые (вычисленные) значения Mt, м	Описание закрепления точки
	содержатся в Едином государственном реестре недвижимости		определены в результате выполнения комплексных кадастровых работ				
	X	Y	X	Y			
1	2	3	4	5	6	7	8
1	492 324,91	1 265 373,48	492 324,91	1 265 373,48	—	0,10	—
2	492 318,54	1 265 393,61	492 318,54	1 265 393,61			Закрепление отсутствует
3	492 317,99	1 265 395,81	492 317,99	1 265 395,81			
4	492 295,72	1 265 389,55	492 295,72	1 265 389,55			—
н 1	492 294,34	1 265 389,15	492 294,34	1 265 389,15			
5	492 299,04	1 265 373,38	492 299,04	1 265 373,38			
6	492 301,04	1 265 367,02	492 301,04	1 265 367,02			
7	492 301,54	1 265 365,96	492 301,54	1 265 365,96			
8	492 302,61	1 265 366,31	492 302,61	1 265 366,31			
1	492 324,91	1 265 373,48	492 324,91	1 265 373,48			

2. Сведения о частях границ уточняемого земельного участка с кадастровым номером

67:25:0010415:448

:

Обозначение части границ		Горизонтальное проложение (S), м	Описание прохождения части границ	Сведения о согласовании местоположения границ (согласовано/спорное)
от т.	до т.			
1	2	3	4	5
1	2	21,11	—	согласовано
2	3	2,27		
3	4	23,13		
4	н 1	1,44		
н 1	5	16,46		
5	6	6,67		
6	7	1,17		
7	8	1,13		
8	1	23,42		

3. Сведения о характеристиках уточняемого земельного участка с кадастровым номером 67:25:0010415:448 :		
№ п/п	Наименование характеристики	Значение характеристики
1	2	3
1.	Адрес земельного участка	—
1.1.	Сведения о местоположении земельного участка (при отсутствии адреса) в структурированном в соответствии с федеральной информационной адресной системой виде	215800, Российская Федерация, Смоленская область, Ярцевский р-н, Ярцево г, Кирова ул, д 31
1.2.	Дополнительные сведения о местоположении земельного участка	—
2.	Площадь земельного участка ± величина погрешности определения (вычисления) площади ( $P \pm \Delta P$ ), м²	$587 \pm 8,00$
3.	Формула, примененная для вычисления предельной погрешности определения площади земельного участка, с подставленными значениями и итоговые (вычисленные) значения	$3,5 * 0,10 * \sqrt{(587,00)} = 8$
4.	Площадь земельного участка согласно сведениям Единого государственного реестра недвижимости (Ркад), м²	587,00
5.	Оценка расхождения Р и Ркад ( $P - P_{кад}$ ), м²	0
6.	Предельный минимальный и максимальный размеры земельного участка ( $P_{мин}$ и $P_{макс}$ ), м²	— —
7.	Кадастровый или иной государственный учетный номер (инвентарный) здания, сооружения, объекта незавершенного строительства, расположенного на земельном участке	—
8.	Вид (виды) разрешенного использования	под индивидуальный жилой дом
8.1.	Дополнительные сведения об использовании земельного участка	—
9.	Сведения о земельных участках (землях общего пользования, территории общего пользования), посредством которых обеспечивается доступ	Земли общего пользования
10.	Иные сведения	—
4. Пояснения к сведениям об уточняемом земельном участке с кадастровым номером 67:25:0010415:448 :		
1.	—	

1. Сведения о характерных точках границ уточняемого земельного участка с кадастровым номером

67:25:0010415:444

:

Система координат

МСК-67, зона 1

Зона №

1

Обоз- начение харак- терных точек границ	Координаты, м				Метод определения координат	Формулы, примененные для расчета средней квадратической погрешности определения координат характерных точек границ (Mt), с подставленными в такие формулы значениями и итоговые (вычисленные) значения Mt, м	Описание закрепления точки
	содержатся в Едином государственном реестре недвижимости		определены в результате выполнения комплексных кадастровых работ				
	X	Y	X	Y			
1	2	3	4	5	6	7	8
1	492 069,03	1 265 316,01	492 069,03	1 265 316,01	—	0,10	Закрепление отсутствует
н 1	492 060,82	1 265 339,82	492 060,82	1 265 339,82			—
н 2	492 039,36	1 265 333,33	492 039,36	1 265 333,33			
н 3	492 039,18	1 265 334,23	492 039,18	1 265 334,23			
2	492 023,71	1 265 330,44	492 023,71	1 265 330,44			
3	492 025,66	1 265 324,24	492 025,66	1 265 324,24			
4	492 031,10	1 265 306,94	492 031,10	1 265 306,94			
5	492 031,17	1 265 306,77	492 031,17	1 265 306,77			
6	492 032,52	1 265 307,21	492 032,52	1 265 307,21			
7	492 033,04	1 265 305,57	492 033,04	1 265 305,57			
8	492 045,94	1 265 309,44	492 045,94	1 265 309,44			Закрепление отсутствует
9	492 063,12	1 265 314,33	492 063,12	1 265 314,33			—
1	492 069,03	1 265 316,01	492 069,03	1 265 316,01			Закрепление отсутствует

2. Сведения о частях границ уточняемого земельного участка с кадастровым номером

67:25:0010415:444

:

Обозначение части границ		Горизонтальное проложение (S), м	Описание прохождения части границ	Сведения о согласовании местоположения границ (согласовано/спорное)
от т.	до т.			
1	2	3	4	5
1	н 1	25,19	—	согласовано
н 1	н 2	22,42		
н 2	н 3	0,92		
н 3	2	15,93		
2	3	6,50		
3	4	18,14		

1	2	3	4	5
4	5	0,18	—	согласовано
5	6	1,42		
6	7	1,72		
7	8	13,47		
8	9	17,86		
9	1	6,14		

**3. Сведения о характеристиках уточняемого земельного участка с кадастровым номером** 67:25:0010415:444 :

№ п/п	Наименование характеристики	Значение характеристики
1	2	3
1.	Адрес земельного участка	—
1.1.	Сведения о местоположении земельного участка (при отсутствии адреса) в структурированном в соответствии с федеральной информационной адресной системой виде	215800, Российская Федерация, Смоленская область, Ярцевский р-н, Ярцево г, Чехова ул, д 66
1.2.	Дополнительные сведения о местоположении земельного участка	—
2.	Площадь земельного участка $\pm$ величина погрешности определения (вычисления) площади ( $P \pm \Delta P$ ), м <sup>2</sup>	$978 \pm 11,00$
3.	Формула, примененная для вычисления предельной погрешности определения площади земельного участка, с подставленными значениями и итоговые (вычисленные) значения	$3,5*0,10*\sqrt{(978,00)} = 11$
4.	Площадь земельного участка согласно сведениям Единого государственного реестра недвижимости (Ркад), м <sup>2</sup>	978,00
5.	Оценка расхождения Р и Ркад ( $P - P_{кад}$ ), м <sup>2</sup>	0
6.	Предельный минимальный и максимальный размеры земельного участка ( $P_{мин}$ и $P_{макс}$ ), м <sup>2</sup>	— —
7.	Кадастровый или иной государственный учетный номер (инвентарный) здания, сооружения, объекта незавершенного строительства, расположенного на земельном участке	—
8.	Вид (виды) разрешенного использования	для индивидуального жилищного строительства
8.1.	Дополнительные сведения об использовании земельного участка	—
9.	Сведения о земельных участках (землях общего пользования, территории общего пользования), посредством которых обеспечивается доступ	Земли общего пользования
10.	Иные сведения	—

4. Пояснения к сведениям об уточняемом земельном участке с кадастровым номером 67:25:0010415:444 :

1.	—
----	---

1. Сведения о характерных точках границ уточняемого земельного участка с кадастровым номером 67:25:0010415:426 :

Система координат МСК-67, зона 1Зона № 1

Обоз- начение харак- терных точек границ	Координаты, м				Метод определения координат	Формулы, примененные для расчета средней квадратической погрешности определения координат характерных точек границ (Mt), с подставленными в такие формулы значениями и итоговые (вычисленные) значения Mt, м	Описание закрепления точки
	содержатся в Едином государственном реестре недвижимости		определены в результате выполнения комплексных кадастровых работ				
	X	Y	X	Y			
1	2	3	4	5	6	7	8
н 1	492 135,44	1 264 979,18	492 135,44	1 264 979,18	—	0,10	Закрепление отсутствует
1	492 144,88	1 264 985,99	492 144,88	1 264 985,99			
2	492 139,51	1 264 995,32	492 139,51	1 264 995,32			
3	492 124,85	1 264 991,50	492 124,85	1 264 991,50			
4	492 120,46	1 264 990,13	492 120,46	1 264 990,13			
5	492 105,48	1 264 983,65	492 105,48	1 264 983,65			
н 2	492 110,40	1 264 973,05	492 110,40	1 264 973,05			
н 3	492 116,50	1 264 976,03	492 116,50	1 264 976,03			
н 4	492 120,45	1 264 970,84	492 120,45	1 264 970,84			
н 5	492 132,47	1 264 977,54	492 132,47	1 264 977,54			
н 6	492 131,65	1 264 979,10	492 131,65	1 264 979,10			
н 7	492 134,14	1 264 980,96	492 134,14	1 264 980,96			
н 1	492 135,44	1 264 979,18	492 135,44	1 264 979,18			

2. Сведения о частях границ уточняемого земельного участка с кадастровым номером 67:25:0010415:426 :

Обозначение части границ		Горизонтальное проложение (S), м	Описание прохождения части границ	Сведения о согласовании местоположения границ (согласовано/спорное)
от т.	до т.			
1	2	3	4	5
н 1	1	11,64	—	согласовано
1	2	10,77		
2	3	15,15		
3	4	4,60		

1	2	3	4	5
4	5	16,32	—	согласовано
5	н 2	11,69		
н 2	н 3	6,79		
н 3	н 4	6,52		
н 4	н 5	13,76		
н 5	н 6	1,76		
н 6	н 7	3,11		
н 7	н 1	2,20		

**3. Сведения о характеристиках уточняемого земельного участка с кадастровым номером** 67:25:0010415:426 :

№ п/п	Наименование характеристики	Значение характеристики
1	2	3
1.	Адрес земельного участка	—
1.1.	Сведения о местоположении земельного участка (при отсутствии адреса) в структурированном в соответствии с федеральной информационной адресной системой виде	215800, Российская Федерация, Смоленская область, Ярцево г, Московская ул
1.2.	Дополнительные сведения о местоположении земельного участка	—
2.	Площадь земельного участка ± величина погрешности определения (вычисления) площади ( $P \pm \Delta P$ ), м²	$516 \pm 8,00$
3.	Формула, примененная для вычисления предельной погрешности определения площади земельного участка, с подставленными значениями и итоговые (вычисленные) значения	$3,5*0,10*\sqrt{(516,00)} = 8$
4.	Площадь земельного участка согласно сведениям Единого государственного реестра недвижимости (Ркад), м²	516,00
5.	Оценка расхождения Р и Ркад ( $P - P_{кад}$ ), м²	0
6.	Предельный минимальный и максимальный размеры земельного участка ( $P_{мин}$ и $P_{макс}$ ), м²	— —
7.	Кадастровый или иной государственный учетный номер (инвентарный) здания, сооружения, объекта незавершенного строительства, расположенного на земельном участке	—
8.	Вид (виды) разрешенного использования	для индивидуального жилищного строительства
8.1.	Дополнительные сведения об использовании земельного участка	—



1	2				3		
9.	Сведения о земельных участках (землях общего пользования, территории общего пользования), посредством которых обеспечивается доступ				Земли общего пользования		
10.	Иные сведения				—		
4. Пояснения к сведениям об уточняемом земельном участке с кадастровым номером					67:25:0010415:426		
1.	—						
1. Сведения о характерных точках границ уточняемого земельного участка с кадастровым номером					67:25:0010415:405		
Система координат					МСК-67, зона 1		Зона № 1
Обоз- начение харак- терных точек границ	Координаты, м				Метод определения координат	Формулы, примененные для расчета средней квадратической погрешности определения координат характерных точек границ (Mt), с подставленными в такие формулы значениями и итоговые (вычисленные) значения Mt, м	Описание закрепления точки
	содержатся в Едином государственном реестре недвижимости		определены в результате выполнения комплексных кадастровых работ				
	X	Y	X	Y			
1	2	3	4	5	6	7	8
20	492 117,68	1 264 957,38	492 117,68	1 264 957,38	—	0,10	—
21	492 105,47	1 264 983,65	492 105,47	1 264 983,65			
н 9	492 097,19	1 264 981,50	492 097,19	1 264 981,50			
н 8	492 101,18	1 264 958,21	492 101,18	1 264 958,21			
н 7	492 083,22	1 264 952,39	492 083,22	1 264 952,39			
н 6	492 083,78	1 264 950,48	492 083,78	1 264 950,48			
н 5	492 084,87	1 264 946,84	492 084,87	1 264 946,84			
н 10	492 091,78	1 264 948,77	492 091,78	1 264 948,77			
н 4	492 094,46	1 264 949,52	492 094,46	1 264 949,52			
н 3	492 095,06	1 264 949,64	492 095,06	1 264 949,64			
н 2	492 110,41	1 264 956,85	492 110,41	1 264 956,85			
н 1	492 111,83	1 264 954,00	492 111,83	1 264 954,00			
9	492 112,57	1 264 952,74	492 112,57	1 264 952,74			
22	492 113,47	1 264 953,24	492 113,47	1 264 953,24			
23	492 112,73	1 264 954,54	492 112,73	1 264 954,54			
20	492 117,68	1 264 957,38	492 117,68	1 264 957,38			

**2. Сведения о частях границ уточняемого земельного участка с кадастровым номером** 67:25:0010415:405 :

Обозначение части границ		Горизонтальное проложение (S), м	Описание прохождения части границ	Сведения о согласовании местоположения границ (согласовано/спорное)
от т.	до т.			
1	2	3	4	5
20	21	28,97	—	согласовано
21	н 9	8,55		
н 9	н 8	23,63		
н 8	н 7	18,88		
н 7	н 6	1,99		
н 6	н 5	3,80		
н 5	н 10	7,17		
н 10	н 4	2,78		
н 4	н 3	0,61		
н 3	н 2	16,96		
н 2	н 1	3,18		
н 1	9	1,46		
9	22	1,03		
22	23	1,50		
23	20	5,71		

**3. Сведения о характеристиках уточняемого земельного участка с кадастровым номером** 67:25:0010415:405 :

№ п/п	Наименование характеристики	Значение характеристики
1	2	3
1.	Адрес земельного участка	—
1.1.	Сведения о местоположении земельного участка (при отсутствии адреса) в структурированном в соответствии с федеральной информационной адресной системой виде	Российская Федерация, Смоленская область, Ярцевский р-н, Ярцево г, Московская ул, д 113, кв 2
1.2.	Дополнительные сведения о местоположении земельного участка	—
2.	Площадь земельного участка ± величина погрешности определения (вычисления) площади ( $P \pm \Delta P$ ), м²	$465 \pm 8,00$
3.	Формула, примененная для вычисления предельной погрешности определения площади земельного участка, с подставленными значениями и итоговые (вычисленные) значения	$3,5*0,10*\sqrt{(465,00)} = 8$

1	2				3		
4.	Площадь земельного участка согласно сведениям Единого государственного реестра недвижимости (Ркад), м²				465,00		
5.	Оценка расхождения Р и Ркад (Р - Ркад), м²				0		
6.	Предельный минимальный и максимальный размеры земельного участка (Рмин и Рмакс), м²				— —		
7.	Кадастровый или иной государственный учетный номер (инвентарный) здания, сооружения, объекта незавершенного строительства, расположенного на земельном участке				—		
8.	Вид (виды) разрешенного использования				под индивидуальный жилой дом		
8.1.	Дополнительные сведения об использовании земельного участка				—		
9.	Сведения о земельных участках (землях общего пользования, территории общего пользования), посредством которых обеспечивается доступ				Земли общего пользования		
10.	Иные сведения				—		
4. Пояснения к сведениям об уточняемом земельном участке с кадастровым номером					67:25:0010415:405 :		
1.	—						
1. Сведения о характерных точках границ уточняемого земельного участка с кадастровым номером					67:25:0010415:404 :		
Система координат					МСК-67, зона 1		

1	2	3	4	5	6	7	8
31	492 112,00	1 264 952,39	492 112,00	1 264 952,39	—	0,10	—
9	492 112,57	1 264 952,74	492 112,57	1 264 952,74			
н 1	492 111,83	1 264 954,00	492 111,83	1 264 954,00			
н 2	492 110,41	1 264 956,85	492 110,41	1 264 956,85			
н 3	492 095,06	1 264 949,64	492 095,06	1 264 949,64			
н 4	492 094,46	1 264 949,52	492 094,46	1 264 949,52			
н 10	492 091,78	1 264 948,77	492 091,78	1 264 948,77			
н 5	492 084,87	1 264 946,84	492 084,87	1 264 946,84			
н 6	492 083,78	1 264 950,48	492 083,78	1 264 950,48			
н 7	492 083,22	1 264 952,39	492 083,22	1 264 952,39			
н 8	492 101,18	1 264 958,21	492 101,18	1 264 958,21			
н 9	492 097,19	1 264 981,50	492 097,19	1 264 981,50			
32	492 093,40	1 264 980,52	492 093,40	1 264 980,52			
33	492 095,37	1 264 973,70	492 095,37	1 264 973,70			
34	492 092,51	1 264 972,33	492 092,51	1 264 972,33			
35	492 076,71	1 264 965,04	492 076,71	1 264 965,04			
36	492 079,23	1 264 952,90	492 079,23	1 264 952,90			
37	492 078,59	1 264 952,67	492 078,59	1 264 952,67			
38	492 079,70	1 264 948,62	492 079,70	1 264 948,62			
39	492 083,54	1 264 932,48	492 083,54	1 264 932,48			
40	492 093,28	1 264 935,46	492 093,28	1 264 935,46			
41	492 094,61	1 264 930,68	492 094,61	1 264 930,68			
24	492 115,64	1 264 940,74	492 115,64	1 264 940,74			

2. Сведения о частях границ уточняемого земельного участка с кадастровым номером

67:25:0010415:404

:

Обозначение части границ		Горизонтальное проложение (S), м	Описание прохождения части границ	Сведения о согласовании местоположения границ (согласовано/спорное)
от т.	до т.			
1	2	3	4	5
24	25	7,24	—	согласовано
25	26	1,57		
26	27	1,10		
27	28	0,27		
28	29	1,03		
29	30	0,35		
30	31	2,67		

1	2	3	4	5
31	9	0,67	—	согласовано
9	н 1	1,46		
н 1	н 2	3,18		
н 2	н 3	16,96		
н 3	н 4	0,61		
н 4	н 10	2,78		
н 10	н 5	7,17		
н 5	н 6	3,80		
н 6	н 7	1,99		
н 7	н 8	18,88		
н 8	н 9	23,63		
н 9	32	3,91		
32	33	7,10		
33	34	3,17		
34	35	17,40		
35	36	12,40		
36	37	0,68		
37	38	4,20		
38	39	16,59		
39	40	10,19		
40	41	4,96		
41	24	23,31		

**3. Сведения о характеристиках уточняемого земельного участка с кадастровым номером** 67:25:0010415:404 :

№ п/п	Наименование характеристики	Значение характеристики
1	2	3
1.	Адрес земельного участка	—
1.1.	Сведения о местоположении земельного участка (при отсутствии адреса) в структурированном в соответствии с федеральной информационной адресной системой виде	Российская Федерация, Смоленская область, Ярцевский р-н, Ярцево г, Московская ул, д 113, кв 1
1.2.	Дополнительные сведения о местоположении земельного участка	—
2.	Площадь земельного участка ± величина погрешности определения (вычисления) площади ( $P \pm \Delta P$ ), м²	930 ± 11,00

1	2				3		
3.	Формула, примененная для вычисления предельной погрешности определения площади земельного участка, с подставленными значениями и итоговые (вычисленные) значения				3,5*0,10*√(930,00) = 11		
4.	Площадь земельного участка согласно сведениям Единого государственного реестра недвижимости (Ркад), м²				930,00		
5.	Оценка расхождения Р и Ркад (Р - Ркад), м²				0		
6.	Предельный минимальный и максимальный размеры земельного участка (Рмин и Рмакс), м²				— —		
7.	Кадастровый или иной государственный учетный номер (инвентарный) здания, сооружения, объекта незавершенного строительства, расположенного на земельном участке				—		
8.	Вид (виды) разрешенного использования				под индивидуальный жилой дом		
8.1.	Дополнительные сведения об использовании земельного участка				—		
9.	Сведения о земельных участках (землях общего пользования, территории общего пользования), посредством которых обеспечивается доступ				Земли общего пользования		
10.	Иные сведения				—		
4. Пояснения к сведениям об уточняемом земельном участке с кадастровым номером					67:25:0010415:404 :		
1.	—						
1. Сведения о характерных точках границ уточняемого земельного участка с кадастровым номером					67:25:0010415:368 :		
Система координат МСК-67, зона 1					Зона № 1		
Обоз- начение харак- терных точек границ	Координаты, м				Метод определения координат	Формулы, примененные для расчета средней квадратической погрешности определения координат характерных точек границ (Mt), с подставленными в такие формулы значениями и итоговые (вычисленные) значения Mt, м	Описание закрепления точки
	содержатся в Едином государственном реестре недвижимости		определены в результате выполнения комплексных кадастровых работ				
	X	Y	X	Y			
	1	2	3	4			
н 1	492 279,73	1 265 295,37	492 279,73	1 265 295,37	—	0,10	—  Временный межевой знак
н 2	492 274,76	1 265 310,27	492 274,76	1 265 310,27			
н 3	492 273,13	1 265 317,48	492 273,13	1 265 317,48			

1	2	3	4	5	6	7	8
1	492 272,68	1 265 317,97	492 272,68	1 265 317,97	—	0,10	Временный межевой знак
2	492 248,93	1 265 313,29	492 248,93	1 265 313,29			—
н 4	492 255,47	1 265 290,47	492 255,47	1 265 290,47			
н 5	492 272,39	1 265 294,21	492 272,39	1 265 294,21			
н 1	492 279,73	1 265 295,37	492 279,73	1 265 295,37			

2. Сведения о частях границ уточняемого земельного участка с кадастровым номером
67:25:0010415:368
:

Обозначение части границ		Горизонтальное проложение (S), м	Описание прохождения части границ	Сведения о согласовании местоположения границ (согласовано/спорное)
от т.	до т.			
1	2	3	4	5
н 1	н 2	15,71	—	согласовано
н 2	н 3	7,39		
н 3	1	0,67		
1	2	24,21		
2	н 4	23,74		
н 4	н 5	17,33		
н 5	н 1	7,43		

3. Сведения о характеристиках уточняемого земельного участка с кадастровым номером
67:25:0010415:368
:

№ п/п	Наименование характеристики	Значение характеристики
1	2	3
1.	Адрес земельного участка	—
1.1.	Сведения о местоположении земельного участка (при отсутствии адреса) в структурированном в соответствии с федеральной информационной адресной системой виде	Российская Федерация, Смоленская область, Ярцевский р-н, Ярцево г, Нахимова ул, д 27
1.2.	Дополнительные сведения о местоположении земельного участка	—
2.	Площадь земельного участка ± величина погрешности определения (вычисления) площади (Р ± ΔР), м²	571 ± 8,00
3.	Формула, примененная для вычисления предельной погрешности определения площади земельного участка, с подставленными значениями и итоговые (вычисленные) значения	3,5*0,10*√(571,00) = 8
4.	Площадь земельного участка согласно сведениям Единого государственного реестра недвижимости (Ркад), м²	571,00
5.	Оценка расхождения Р и Ркад (Р - Ркад), м²	0

1	2				3		
6.	Предельный минимальный и максимальный размеры земельного участка (Рмин и Рмакс), м²				— —		
7.	Кадастровый или иной государственный учетный номер (инвентарный) здания, сооружения, объекта незавершенного строительства, расположенного на земельном участке				—		
8.	Вид (виды) разрешенного использования				Под строительство индивидуального жилого дома		
8.1.	Дополнительные сведения об использовании земельного участка				—		
9.	Сведения о земельных участках (землях общего пользования, территории общего пользования), посредством которых обеспечивается доступ				Земли общего пользования		
10.	Иные сведения				—		
4. Пояснения к сведениям об уточняемом земельном участке с кадастровым номером 67:25:0010415:368 :							
1.	—						
1. Сведения о характерных точках границ уточняемого земельного участка с кадастровым номером 67:25:0010415:209 :							
Система координат МСК-67, зона 1 Зона № 1							
Обозначение характерных точек границ	Координаты, м				Метод определения координат	Формулы, примененные для расчета средней квадратической погрешности определения координат характерных точек границ (Mt), с подставленными в такие формулы значениями и итоговые (вычисленные) значения Mt, м	Описание закрепления точки
	содержатся в Едином государственном реестре недвижимости		определены в результате выполнения комплексных кадастровых работ				
	X	Y	X	Y			
1	2	3	4	5	6	7	8
43	492 047,47	1 264 904,27	492 047,47	1 264 904,27	—	0,10	—
44	492 044,25	1 264 916,70	492 044,25	1 264 916,70			
45	492 034,53	1 264 914,18	492 034,53	1 264 914,18			
46	492 037,75	1 264 901,75	492 037,75	1 264 901,75			
43	492 047,47	1 264 904,27	492 047,47	1 264 904,27			
2. Сведения о частях границ уточняемого земельного участка с кадастровым номером 67:25:0010415:209 :							
Обозначение части границ		Горизонтальное проложение (S), м	Описание прохождения части границ		Сведения о согласовании местоположения границ (согласовано/спорное)		
от т.	до т.						
1	2	3	4		5		



1	2	3	4	5
43	44	12,84	—	согласовано
44	45	10,04		
45	46	12,84		
46	43	10,04		

**3. Сведения о характеристиках уточняемого земельного участка с кадастровым номером** 67:25:0010415:209 :

№ п/п	Наименование характеристики	Значение характеристики
1	2	3
1.	Адрес земельного участка	—
1.1.	Сведения о местоположении земельного участка (при отсутствии адреса) в структурированном в соответствии с федеральной информационной адресной системой виде	Российская Федерация, Смоленская область, Ярцевский р-н, Ярцево г, Московская ул
1.2.	Дополнительные сведения о местоположении земельного участка	—
2.	Площадь земельного участка ± величина погрешности определения (вычисления) площади ( $P \pm \Delta P$ ), м²	$129 \pm 4,00$
3.	Формула, примененная для вычисления предельной погрешности определения площади земельного участка, с подставленными значениями и итоговые (вычисленные) значения	$3,5 * 0,10 * \sqrt{(129,00)} = 4$
4.	Площадь земельного участка согласно сведениям Единого государственного реестра недвижимости (Ркад), м²	129,00
5.	Оценка расхождения Р и Ркад ( $P - P_{кад}$ ), м²	0
6.	Предельный минимальный и максимальный размеры земельного участка (Рмин и Рмакс), м²	— —
7.	Кадастровый или иной государственный учетный номер (инвентарный) здания, сооружения, объекта незавершенного строительства, расположенного на земельном участке	—
8.	Вид (виды) разрешенного использования	для размещения объектов торговли
8.1.	Дополнительные сведения об использовании земельного участка	—
9.	Сведения о земельных участках (землях общего пользования, территории общего пользования), посредством которых обеспечивается доступ	Земли общего пользования
10.	Иные сведения	—

**4. Пояснения к сведениям об уточняемом земельном участке с кадастровым номером** 67:25:0010415:209 :

1.	—
----	---

1. Сведения о характерных точках границ уточняемого земельного участка с кадастровым номером

67:25:0010415:208

:

Система координат

МСК-67, зона 1

Зона №

1

Обозначение характерных точек границ	Координаты, м				Метод определения координат	Формулы, примененные для расчета средней квадратической погрешности определения координат характерных точек границ (Mt), с подставленными в такие формулы значениями и итоговые (вычисленные) значения Mt, м	Описание закрепления точки
	содержатся в Едином государственном реестре недвижимости		определены в результате выполнения комплексных кадастровых работ				
	X	Y	X	Y			
1	2	3	4	5	6	7	8
687	492 115,30	1 264 963,80	492 115,30	1 264 963,80	—	0,30	—
688	492 119,43	1 264 957,52	492 119,43	1 264 957,52			
689	492 126,44	1 264 962,00	492 126,44	1 264 962,00			
690	492 121,39	1 264 969,71	492 121,39	1 264 969,71			
691	492 115,69	1 264 965,90	492 115,69	1 264 965,90			
687	492 115,30	1 264 963,80	492 115,30	1 264 963,80			

2. Сведения о частях границ уточняемого земельного участка с кадастровым номером

67:25:0010415:208

:

Обозначение части границ		Горизонтальное проложение (S), м	Описание прохождения части границ	Сведения о согласовании местоположения границ (согласовано/спорное)
от т.	до т.			
1	2	3	4	5
687	688	7,52	—	согласовано
688	689	8,32		
689	690	9,22		
690	691	6,86		
691	687	2,14		

3. Сведения о характеристиках уточняемого земельного участка с кадастровым номером

67:25:0010415:208

:

№ п/п	Наименование характеристики	Значение характеристики
1	2	3

1	2	3
1.	Адрес земельного участка	—
1.1.	Сведения о местоположении земельного участка (при отсутствии адреса) в структурированном в соответствии с федеральной информационной адресной системой виде	Российская Федерация, Смоленская область, Ярцевский р-н, Ярцево г, Московская ул, строен 34
1.2.	Дополнительные сведения о местоположении земельного участка	—
2.	Площадь земельного участка $\pm$ величина погрешности определения (вычисления) площади ( $P \pm \Delta P$ ), м <sup>2</sup>	$75 \pm 3,00$
3.	Формула, примененная для вычисления предельной погрешности определения площади земельного участка, с подставленными значениями и итоговые (вычисленные) значения	$3,5*0,10*\sqrt{(75,00)} = 3$
4.	Площадь земельного участка согласно сведениям Единого государственного реестра недвижимости (Ркад), м <sup>2</sup>	75,00
5.	Оценка расхождения Р и Ркад ( $P - P_{кад}$ ), м <sup>2</sup>	0
6.	Предельный минимальный и максимальный размеры земельного участка (Рмин и Рмакс), м <sup>2</sup>	— —
7.	Кадастровый или иной государственный учетный номер (инвентарный) здания, сооружения, объекта незавершенного строительства, расположенного на земельном участке	—
8.	Вид (виды) разрешенного использования	под ГРП-14
8.1.	Дополнительные сведения об использовании земельного участка	—
9.	Сведения о земельных участках (землях общего пользования, территории общего пользования), посредством которых обеспечивается доступ	Земли общего пользования
10.	Иные сведения	—
<b>4. Пояснения к сведениям об уточняемом земельном участке с кадастровым номером</b>		<b>67:25:0010415:208 :</b>
1.	—	

1. Сведения о характерных точках границ уточняемого земельного участка с кадастровым номером

67:25:0010415:207

:

Система координат

МСК-67, зона 1

Зона №

1

Обоз- начение харак- терных точек границ	Координаты, м				Метод определения координат	Формулы, примененные для расчета средней квадратической погрешности определения координат характерных точек границ (Mt), с подставленными в такие формулы значениями и итоговые (вычисленные) значения Mt, м	Описание закрепления точки
	содержатся в Едином государственном реестре недвижимости		определены в результате выполнения комплексных кадастровых работ				
	X	Y	X	Y			
1	2	3	4	5	6	7	8
81	492 278,84	1 265 391,54	492 278,84	1 265 391,54	—	0,10	—
83	492 255,95	1 265 382,78	492 255,95	1 265 382,78			Закрепление отсутствует
234	492 260,28	1 265 363,37	492 260,28	1 265 363,37		0,30	Долговременный межевой знак
235	492 260,43	1 265 361,86	492 260,43	1 265 361,86			—
236	492 266,32	1 265 342,57	492 266,32	1 265 342,57			Временный межевой знак
232	492 293,08	1 265 349,66	492 293,08	1 265 349,66			—
233	492 286,46	1 265 369,11	492 286,46	1 265 369,11			
81	492 278,84	1 265 391,54	492 278,84	1 265 391,54		0,10	

2. Сведения о частях границ уточняемого земельного участка с кадастровым номером

67:25:0010415:207

:

Обозначение части границ		Горизонтальное проложение (S), м	Описание прохождения части границ	Сведения о согласовании местоположения границ (согласовано/спорное)
от т.	до т.			
1	2	3	4	5
81	83	24,51	—	согласовано
83	234	19,89		
234	235	1,52		
235	236	20,17		
236	232	27,68		
232	233	20,55		
233	81	23,69		

3. Сведения о характеристиках уточняемого земельного участка с кадастровым номером

67:25:0010415:207

:

№ п/п	Наименование характеристики	Значение характеристики
1	2	3

1	2	3
1.	Адрес земельного участка	—
1.1.	Сведения о местоположении земельного участка (при отсутствии адреса) в структурированном в соответствии с федеральной информационной адресной системой виде	215800, Российская Федерация, Смоленская область, Ярцевский р-н, Ярцево г, Кирова ул, д №34
1.2.	Дополнительные сведения о местоположении земельного участка	—
2.	Площадь земельного участка $\pm$ величина погрешности определения (вычисления) площади ( $P \pm \Delta P$ ), м <sup>2</sup>	$1\,133 \pm 12,00$
3.	Формула, примененная для вычисления предельной погрешности определения площади земельного участка, с подставленными значениями и итоговые (вычисленные) значения	$3,5*0,10*\sqrt{(1\,133,00)} = 12$
4.	Площадь земельного участка согласно сведениям Единого государственного реестра недвижимости (Ркад), м <sup>2</sup>	1 133,00
5.	Оценка расхождения Р и Ркад ( $P - P_{\text{кад}}$ ), м <sup>2</sup>	0
6.	Предельный минимальный и максимальный размеры земельного участка ( $P_{\text{мин}}$ и $P_{\text{макс}}$ ), м <sup>2</sup>	— —
7.	Кадастровый или иной государственный учетный номер (инвентарный) здания, сооружения, объекта незавершенного строительства, расположенного на земельном участке	—
8.	Вид (виды) разрешенного использования	Под жилой дом
8.1.	Дополнительные сведения об использовании земельного участка	—
9.	Сведения о земельных участках (землях общего пользования, территории общего пользования), посредством которых обеспечивается доступ	Земли общего пользования
10.	Иные сведения	—
<b>4. Пояснения к сведениям об уточняемом земельном участке с кадастровым номером</b>		<b>67:25:0010415:207 :</b>
1.	—	

1. Сведения о характерных точках границ уточняемого земельного участка с кадастровым номером

67:25:0010415:206

:

Система координат

МСК-67, зона 1

Зона №

1

Обоз- начение харак- терных точек границ	Координаты, м				Метод определения координат	Формулы, примененные для расчета средней квадратической погрешности определения координат характерных точек границ (Mt), с подставленными в такие формулы значениями и итоговые (вычисленные) значения Mt, м	Описание закрепления точки
	содержатся в Едином государственном реестре недвижимости		определены в результате выполнения комплексных кадастровых работ				
	X	Y	X	Y			
1	2	3	4	5	6	7	8
692	492 163,41	1 265 143,31	492 163,41	1 265 143,31	—	0,30	—
693	492 159,17	1 265 153,45	492 159,17	1 265 153,45		0,10	
694	492 154,36	1 265 165,02	492 154,36	1 265 165,02			
695	492 154,30	1 265 165,16	492 154,30	1 265 165,16		0,30	
696	492 141,08	1 265 160,56	492 141,08	1 265 160,56			
697	492 150,05	1 265 134,77	492 150,05	1 265 134,77			
698	492 166,81	1 265 141,73	492 166,81	1 265 141,73			
699	492 165,75	1 265 144,10	492 165,75	1 265 144,10			
692	492 163,41	1 265 143,31	492 163,41	1 265 143,31			
2. Сведения о частях границ уточняемого земельного участка с кадастровым номером						67:25:0010415:206	:
Обозначение части границ		Горизонтальное проложение (S), м	Описание прохождения части границ	Сведения о согласовании местоположения границ (согласовано/спорное)			
от т.	до т.						
1	2	3	4	5			
692	693	10,99	—	согласовано			
693	694	12,53					
694	695	0,15					
695	696	14,00					
696	697	27,31					
697	698	18,15					
698	699	2,60					
699	692	2,47					
3. Сведения о характеристиках уточняемого земельного участка с кадастровым номером						67:25:0010415:206	:
№ п/п	Наименование характеристики			Значение характеристики			

1	2	3
1.	Адрес земельного участка	—
1.1.	Сведения о местоположении земельного участка (при отсутствии адреса) в структурированном в соответствии с федеральной информационной адресной системой виде	215800, Российская Федерация, Смоленская область, Ярцевский р-н, Ярцево г, Чехова ул
1.2.	Дополнительные сведения о местоположении земельного участка	—
2.	Площадь земельного участка $\pm$ величина погрешности определения (вычисления) площади ( $P \pm \Delta P$ ), м <sup>2</sup>	$404 \pm 7,00$
3.	Формула, примененная для вычисления предельной погрешности определения площади земельного участка, с подставленными значениями и итоговые (вычисленные) значения	$3,5*0,10*\sqrt{(404,00)} = 7$
4.	Площадь земельного участка согласно сведениям Единого государственного реестра недвижимости (Ркад), м <sup>2</sup>	404,00
5.	Оценка расхождения Р и Ркад ( $P - P_{кад}$ ), м <sup>2</sup>	0
6.	Предельный минимальный и максимальный размеры земельного участка (Рмин и Рмакс), м <sup>2</sup>	— —
7.	Кадастровый или иной государственный учетный номер (инвентарный) здания, сооружения, объекта незавершенного строительства, расположенного на земельном участке	—
8.	Вид (виды) разрешенного использования	Под строительство индивидуального жилого дома
8.1.	Дополнительные сведения об использовании земельного участка	—
9.	Сведения о земельных участках (землях общего пользования, территории общего пользования), посредством которых обеспечивается доступ	Земли общего пользования
10.	Иные сведения	—
<b>4. Пояснения к сведениям об уточняемом земельном участке с кадастровым номером</b>		<b>67:25:0010415:206 :</b>
1.	—	

1. Сведения о характерных точках границ уточняемого земельного участка с кадастровым номером

67:25:0010415:205

:

Система координат

МСК-67, зона 1

Зона №

1

Обоз- начение харак- терных точек границ	Координаты, м				Метод определения координат	Формулы, примененные для расчета средней квадратической погрешности определения координат характерных точек границ (Mt), с подставленными в такие формулы значениями и итоговые (вычисленные) значения Mt, м	Описание закрепления точки
	содержатся в Едином государственном реестре недвижимости		определены в результате выполнения комплексных кадастровых работ				
	X	Y	X	Y			
1	2	3	4	5	6	7	8
700	492 175,16	1 265 122,16	492 175,16	1 265 122,16	—	—	—
701	492 174,99	1 265 122,63	492 174,99	1 265 122,63			
702	492 174,86	1 265 122,97	492 174,86	1 265 122,97			
703	492 172,83	1 265 128,48	492 172,83	1 265 128,48			
704	492 169,84	1 265 135,04	492 169,84	1 265 135,04			
698	492 166,81	1 265 141,73	492 166,81	1 265 141,73			
697	492 150,05	1 265 134,77	492 150,05	1 265 134,77		0,30	
705	492 156,92	1 265 115,89	492 156,92	1 265 115,89		—	
700	492 175,16	1 265 122,16	492 175,16	1 265 122,16			
Обозначение части границ		Горизонтальное проложение (S), м	Описание прохождения части границ	Сведения о согласовании местоположения границ (согласовано/спорное)			
от т.	до т.						
1	2	3	4	5			
700	701	0,50	—	согласовано			
701	702	0,36					
702	703	5,87					
703	704	7,21					
704	698	7,34					
698	697	18,15					
697	705	20,09					
705	700	19,29					
№ п/п	Наименование характеристики	Значение характеристики					



1	2	3
1.	Адрес земельного участка	—
1.1.	Сведения о местоположении земельного участка (при отсутствии адреса) в структурированном в соответствии с федеральной информационной адресной системой виде	215800, Российская Федерация, Смоленская область, Ярцевский р-н, Ярцево г, Чехова ул, д 53
1.2.	Дополнительные сведения о местоположении земельного участка	—
2.	Площадь земельного участка $\pm$ величина погрешности определения (вычисления) площади ( $P \pm \Delta P$ ), м <sup>2</sup>	$390 \pm 7,00$
3.	Формула, примененная для вычисления предельной погрешности определения площади земельного участка, с подставленными значениями и итоговые (вычисленные) значения	$3,5*0,10*\sqrt{(390,00)} = 7$
4.	Площадь земельного участка согласно сведениям Единого государственного реестра недвижимости (Ркад), м <sup>2</sup>	390,00
5.	Оценка расхождения Р и Ркад ( $P - P_{кад}$ ), м <sup>2</sup>	0
6.	Предельный минимальный и максимальный размеры земельного участка ( $P_{мин}$ и $P_{макс}$ ), м <sup>2</sup>	— —
7.	Кадастровый или иной государственный учетный номер (инвентарный) здания, сооружения, объекта незавершенного строительства, расположенного на земельном участке	—
8.	Вид (виды) разрешенного использования	Под здание магазина
8.1.	Дополнительные сведения об использовании земельного участка	—
9.	Сведения о земельных участках (землях общего пользования, территории общего пользования), посредством которых обеспечивается доступ	Земли общего пользования
10.	Иные сведения	—
<b>4. Пояснения к сведениям об уточняемом земельном участке с кадастровым номером</b>		<b>67:25:0010415:205 :</b>
1.	—	

1. Сведения о характерных точках границ уточняемого земельного участка с кадастровым номером

67:25:0010415:203

:

Система координат

МСК-67, зона 1

Зона №

1

Обоз- начение харак- терных точек границ	Координаты, м				Метод определения координат	Формулы, примененные для расчета средней квадратической погрешности определения координат характерных точек границ (Mt), с подставленными в такие формулы значениями и итоговые (вычисленные) значения Mt, м	Описание закрепления точки
	содержатся в Едином государственном реестре недвижимости		определены в результате выполнения комплексных кадастровых работ				
	X	Y	X	Y			
1	2	3	4	5	6	7	8
31	492 163,90	1 265 168,76	492 163,90	1 265 168,76	—	0,10	—
32	492 160,48	1 265 178,87	492 160,48	1 265 178,87		0,30	
340	492 157,01	1 265 188,28	492 157,01	1 265 188,28			
341	492 157,86	1 265 188,67	492 157,86	1 265 188,67			
129	492 155,80	1 265 195,93	492 155,80	1 265 195,93			
128	492 131,67	1 265 186,99	492 131,67	1 265 186,99			
338	492 140,04	1 265 163,37	492 140,04	1 265 163,37			
696	492 141,08	1 265 160,56	492 141,08	1 265 160,56			
695	492 154,30	1 265 165,16	492 154,30	1 265 165,16			
694	492 154,36	1 265 165,02	492 154,36	1 265 165,02			
31	492 163,90	1 265 168,76	492 163,90	1 265 168,76		0,10	

2. Сведения о частях границ уточняемого земельного участка с кадастровым номером

67:25:0010415:203

:

Обозначение части границ		Горизонтальное проложение (S), м	Описание прохождения части границ	Сведения о согласовании местоположения границ (согласовано/спорное)
от т.	до т.			
1	2	3	4	5
31	32	10,67	—	согласовано
32	340	10,03		
340	341	0,94		
341	129	7,55		
129	128	25,73		
128	338	25,06		
338	696	3,00		
696	695	14,00		

1	2	3	4	5
695	694	0,15	—	согласовано
694	31	10,25		
3. Сведения о характеристиках уточняемого земельного участка с кадастровым номером				67:25:0010415:203 :
№ п/п	Наименование характеристики		Значение характеристики	
1	2		3	
1.	Адрес земельного участка		—	
1.1.	Сведения о местоположении земельного участка (при отсутствии адреса) в структурированном в соответствии с федеральной информационной адресной системой виде		215800, Российская Федерация, Смоленская область, Ярцевский р-н, Ярцево г, Чехова ул, д 57	
1.2.	Дополнительные сведения о местоположении земельного участка		—	
2.	Площадь земельного участка ± величина погрешности определения (вычисления) площади (Р ± ΔР), м²		698 ± 9,00	
3.	Формула, примененная для вычисления предельной погрешности определения площади земельного участка, с подставленными значениями и итоговые (вычисленные) значения		3,5*0,10*√(698,00) = 9	
4.	Площадь земельного участка согласно сведениям Единого государственного реестра недвижимости (Ркад), м²		698,00	
5.	Оценка расхождения Р и Ркад (Р - Ркад), м²		0	
6.	Предельный минимальный и максимальный размеры земельного участка (Рмин и Рмакс), м²		— —	
7.	Кадастровый или иной государственный учетный номер (инвентарный) здания, сооружения, объекта незавершенного строительства, расположенного на земельном участке		—	
8.	Вид (виды) разрешенного использования		Под жилой дом	
8.1.	Дополнительные сведения об использовании земельного участка		—	
9.	Сведения о земельных участках (землях общего пользования, территории общего пользования), посредством которых обеспечивается доступ		Земли общего пользования	
10.	Иные сведения		—	
4. Пояснения к сведениям об уточняемом земельном участке с кадастровым номером				67:25:0010415:203 :
1.	—			

1. Сведения о характерных точках границ уточняемого земельного участка с кадастровым номером

67:25:0010415:200

:

Система координат

МСК-67, зона 1

Зона №

1

Обоз- начение харак- терных точек границ	Координаты, м				Метод определения координат	Формулы, примененные для расчета средней квадратической погрешности определения координат характерных точек границ (Mt), с подставленными в такие формулы значениями и итоговые (вычисленные) значения Mt, м	Описание закрепления точки
	содержатся в Едином государственном реестре недвижимости		определены в результате выполнения комплексных кадастровых работ				
	X	Y	X	Y			
1	2	3	4	5	6	7	8
н 1	492 071,93	1 265 206,75	492 071,93	1 265 206,75	—	0,10	—
1	492 070,62	1 265 210,56	492 070,62	1 265 210,56			Долговременный межевой знак
2	492 067,87	1 265 219,64	492 067,87	1 265 219,64			—
н 15	492 064,45	1 265 230,83	492 064,45	1 265 230,83			Долговременный межевой знак
н 2	492 018,72	1 265 218,09	492 018,72	1 265 218,09			Закрепление отсутствует
н 3	492 026,30	1 265 193,34	492 026,30	1 265 193,34			Долговременный межевой знак
н 4	492 026,80	1 265 193,51	492 026,80	1 265 193,51			Долговременный межевой знак
н 5	492 034,51	1 265 195,98	492 034,51	1 265 195,98			—
н 6	492 034,40	1 265 196,34	492 034,40	1 265 196,34			—
н 1	492 071,93	1 265 206,75	492 071,93	1 265 206,75			—

2. Сведения о частях границ уточняемого земельного участка с кадастровым номером

67:25:0010415:200

:

Обозначение части границ		Горизонтальное проложение (S), м	Описание прохождения части границ	Сведения о согласовании местоположения границ (согласовано/спорное)
от т.	до т.			
1	2	3	4	5
н 1	1	4,03	—	согласовано
1	2	9,49		
2	н 15	11,70		
н 15	н 2	47,47		
н 2	н 3	25,88		

1	2	3	4	5
н 3	н 4	0,53	—	согласовано
н 4	н 5	8,10		
н 5	н 6	0,38		
н 6	н 1	38,95		

**3. Сведения о характеристиках уточняемого земельного участка с кадастровым номером** 67:25:0010415:200 :

№ п/п	Наименование характеристики	Значение характеристики
1	2	3
1.	Адрес земельного участка	—
1.1.	Сведения о местоположении земельного участка (при отсутствии адреса) в структурированном в соответствии с федеральной информационной адресной системой виде	215800, Российская Федерация, Смоленская область, Ярцевский р-н, Ярцево г, Московская ул, д 143
1.2.	Дополнительные сведения о местоположении земельного участка	—
2.	Площадь земельного участка ± величина погрешности определения (вычисления) площади ( $P \pm \Delta P$ ), м²	$1\,200 \pm 12,00$
3.	Формула, примененная для вычисления предельной погрешности определения площади земельного участка, с подставленными значениями и итоговые (вычисленные) значения	$3,5 * 0,10 * \sqrt{(1\,200,00)} = 12$
4.	Площадь земельного участка согласно сведениям Единого государственного реестра недвижимости (Ркад), м²	1 200,00
5.	Оценка расхождения Р и Ркад ( $P - P_{кад}$ ), м²	0
6.	Предельный минимальный и максимальный размеры земельного участка ( $P_{мин}$ и $P_{макс}$ ), м²	— —
7.	Кадастровый или иной государственный учетный номер (инвентарный) здания, сооружения, объекта незавершенного строительства, расположенного на земельном участке	—
8.	Вид (виды) разрешенного использования	для индивидуального жилого дома
8.1.	Дополнительные сведения об использовании земельного участка	—
9.	Сведения о земельных участках (землях общего пользования, территории общего пользования), посредством которых обеспечивается доступ	Земли общего пользования
10.	Иные сведения	—

**4. Пояснения к сведениям об уточняемом земельном участке с кадастровым номером** 67:25:0010415:200 :

1.	—
----	---

1. Сведения о характерных точках границ уточняемого земельного участка с кадастровым номером67:25:0010415:198:

Система координатМСК-67, зона 1Зона №1

Обозначение характерных точек границ	Координаты, м				Метод определения координат	Формулы, примененные для расчета средней квадратической погрешности определения координат характерных точек границ (Mt), с подставленными в такие формулы значениями и итоговые (вычисленные) значения Mt, м	Описание закрепления точки
	содержатся в Едином государственном реестре недвижимости		определены в результате выполнения комплексных кадастровых работ				
	X	Y	X	Y			
1	2	3	4	5	6	7	8
20	491 955,28	1 265 441,22	491 955,28	1 265 441,22	—	0,10	—
371	491 963,48	1 265 410,86	491 963,48	1 265 410,86		0,30	
372	492 011,45	1 265 426,06	492 011,45	1 265 426,06			
373	492 005,73	1 265 446,92	492 005,73	1 265 446,92			
374	492 002,74	1 265 456,18	492 002,74	1 265 456,18			
20	491 955,28	1 265 441,22	491 955,28	1 265 441,22		0,10	

2. Сведения о частях границ уточняемого земельного участка с кадастровым номером67:25:0010415:198:

Обозначение части границ		Горизонтальное проложение (S), м	Описание прохождения части границ	Сведения о согласовании местоположения границ (согласовано/спорное)
от т.	до т.			
1	2	3	4	5
20	371	31,45	—	согласовано
371	372	50,32		
372	373	21,63		
373	374	9,73		
374	20	49,76		

3. Сведения о характеристиках уточняемого земельного участка с кадастровым номером67:25:0010415:198:

№ п/п	Наименование характеристики	Значение характеристики
1	2	3

1	2	3
1.	Адрес земельного участка	—
1.1.	Сведения о местоположении земельного участка (при отсутствии адреса) в структурированном в соответствии с федеральной информационной адресной системой виде	215800, Российская Федерация, Смоленская область, Ярцевский р-н, Ярцево г, Московская ул, д 159
1.2.	Дополнительные сведения о местоположении земельного участка	—
2.	Площадь земельного участка $\pm$ величина погрешности определения (вычисления) площади ( $P \pm \Delta P$ ), м <sup>2</sup>	$1\,575 \pm 14,00$
3.	Формула, примененная для вычисления предельной погрешности определения площади земельного участка, с подставленными значениями и итоговые (вычисленные) значения	$3,5*0,10*\sqrt{(1\,575,00)} = 14$
4.	Площадь земельного участка согласно сведениям Единого государственного реестра недвижимости (Ркад), м <sup>2</sup>	1 575,00
5.	Оценка расхождения Р и Ркад ( $P - P_{\text{кад}}$ ), м <sup>2</sup>	0
6.	Предельный минимальный и максимальный размеры земельного участка ( $P_{\text{мин}}$ и $P_{\text{макс}}$ ), м <sup>2</sup>	— —
7.	Кадастровый или иной государственный учетный номер (инвентарный) здания, сооружения, объекта незавершенного строительства, расположенного на земельном участке	—
8.	Вид (виды) разрешенного использования	Под индивидуальный жилой дом
8.1.	Дополнительные сведения об использовании земельного участка	—
9.	Сведения о земельных участках (землях общего пользования, территории общего пользования), посредством которых обеспечивается доступ	Земли общего пользования
10.	Иные сведения	—
<b>4. Пояснения к сведениям об уточняемом земельном участке с кадастровым номером</b>		<b>67:25:0010415:198 :</b>
1.	—	

1. Сведения о характерных точках границ уточняемого земельного участка с кадастровым номером

67:25:0010415:197

:

Система координат

МСК-67, зона 1

Зона №

1

Обоз- начение харак- терных точек границ	Координаты, м				Метод определения координат	Формулы, примененные для расчета средней квадратической погрешности определения координат характерных точек границ (Mt), с подставленными в такие формулы значениями и итоговые (вычисленные) значения Mt, м	Описание закрепления точки	
	содержатся в Едином государственном реестре недвижимости		определены в результате выполнения комплексных кадастровых работ					
	X	Y	X	Y				
1	2	3	4	5	6	7	8	
371	491 963,48	1 265 410,86	491 963,48	1 265 410,86	—	0,30	—	
651	491 963,70	1 265 409,93	491 963,70	1 265 409,93				
652	491 965,20	1 265 404,79	491 965,20	1 265 404,79				
653	491 971,92	1 265 381,20	491 971,92	1 265 381,20				
654	492 021,19	1 265 395,25	492 021,19	1 265 395,25				
655	492 015,36	1 265 413,10	492 015,36	1 265 413,10				
656	492 013,61	1 265 418,84	492 013,61	1 265 418,84				
372	492 011,45	1 265 426,06	492 011,45	1 265 426,06				
371	491 963,48	1 265 410,86	491 963,48	1 265 410,86				
2. Сведения о частях границ уточняемого земельного участка с кадастровым номером					67:25:0010415:197			:
Обозначение части границ		Горизонтальное проложение (S), м	Описание прохождения части границ	Сведения о согласовании местоположения границ (согласовано/спорное)				
от т.	до т.							
1	2	3	4	5				
371	651	0,96	—	согласовано				
651	652	5,35						
652	653	24,53						
653	654	51,23						
654	655	18,78						
655	656	6,00						
656	372	7,54						
372	371	50,32						
3. Сведения о характеристиках уточняемого земельного участка с кадастровым номером					67:25:0010415:197			:
№ п/п	Наименование характеристики		Значение характеристики					



1	2	3
1.	Адрес земельного участка	—
1.1.	Сведения о местоположении земельного участка (при отсутствии адреса) в структурированном в соответствии с федеральной информационной адресной системой виде	215800, Российская Федерация, Смоленская область, Ярцевский р-н, Ярцево г, Московская ул, д 157
1.2.	Дополнительные сведения о местоположении земельного участка	—
2.	Площадь земельного участка $\pm$ величина погрешности определения (вычисления) площади ( $P \pm \Delta P$ ), м <sup>2</sup>	$1\,600 \pm 14,00$
3.	Формула, примененная для вычисления предельной погрешности определения площади земельного участка, с подставленными значениями и итоговые (вычисленные) значения	$3,5*0,10*\sqrt{(1\,600,00)} = 14$
4.	Площадь земельного участка согласно сведениям Единого государственного реестра недвижимости (Ркад), м <sup>2</sup>	1 601,00
5.	Оценка расхождения Р и Ркад ( $P - P_{\text{кад}}$ ), м <sup>2</sup>	1
6.	Предельный минимальный и максимальный размеры земельного участка ( $P_{\text{мин}}$ и $P_{\text{макс}}$ ), м <sup>2</sup>	— —
7.	Кадастровый или иной государственный учетный номер (инвентарный) здания, сооружения, объекта незавершенного строительства, расположенного на земельном участке	—
8.	Вид (виды) разрешенного использования	под индивидуальный жилой дом
8.1.	Дополнительные сведения об использовании земельного участка	—
9.	Сведения о земельных участках (землях общего пользования, территории общего пользования), посредством которых обеспечивается доступ	Земли общего пользования
10.	Иные сведения	—
<b>4. Пояснения к сведениям об уточняемом земельном участке с кадастровым номером</b>		<b>67:25:0010415:197 :</b>
1.	—	

1. Сведения о характерных точках границ уточняемого земельного участка с кадастровым номером					67:25:0010415:196			:
Система координат					МСК-67, зона 1			Зона № 1
Обозначение характерных точек границ	Координаты, м				Метод определения координат	Формулы, примененные для расчета средней квадратической погрешности определения координат характерных точек границ (Mt), с подставленными в такие формулы значениями и итоговые (вычисленные) значения Mt, м	Описание закрепления точки	
	содержатся в Едином государственном реестре недвижимости		определены в результате выполнения комплексных кадастровых работ					
	X	Y	X	Y				
1	2	3	4	5	6	7	8	
10	491 981,12	1 265 351,16	491 981,12	1 265 351,16	—	0,10	—	
12	492 027,89	1 265 368,44	492 027,89	1 265 368,44		0,30		
696	492 018,03	1 265 394,35	492 018,03	1 265 394,35				
653	491 971,92	1 265 381,20	491 971,92	1 265 381,20				
10	491 981,12	1 265 351,16	491 981,12	1 265 351,16		0,10		
2. Сведения о частях границ уточняемого земельного участка с кадастровым номером					67:25:0010415:196			:
Обозначение части границ		Горизонтальное проложение (S), м	Описание прохождения части границ		Сведения о согласовании местоположения границ (согласовано/спорное)			
от т.	до т.							
1	2	3	4		5			
10	12	49,86	—		согласовано			
12	696	27,72						
696	653	47,95						
653	10	31,42						
3. Сведения о характеристиках уточняемого земельного участка с кадастровым номером					67:25:0010415:196			:
№ п/п	Наименование характеристики				Значение характеристики			
1	2				3			
1.	Адрес земельного участка				—			
1.1.	Сведения о местоположении земельного участка (при отсутствии адреса) в структурированном в соответствии с федеральной информационной адресной системой виде				215800, Российская Федерация, Смоленская область, Ярцевский р-н, Ярцево г, Московская ул, д 155			
1.2.	Дополнительные сведения о местоположении земельного участка				—			

1	2				3		
2.	Площадь земельного участка ± величина погрешности определения (вычисления) площади (Р ± ΔР), м²				1 444 ± 13,00		
3.	Формула, примененная для вычисления предельной погрешности определения площади земельного участка, с подставленными значениями и итоговые (вычисленные) значения				$3,5*0,10*\sqrt{(1\,444,00)} = 13$		
4.	Площадь земельного участка согласно сведениям Единого государственного реестра недвижимости (Ркад), м²				1 444,00		
5.	Оценка расхождения Р и Ркад (Р - Ркад), м²				0		
6.	Предельный минимальный и максимальный размеры земельного участка (Рмин и Рмакс), м²				— —		
7.	Кадастровый или иной государственный учетный номер (инвентарный) здания, сооружения, объекта незавершенного строительства, расположенного на земельном участке				—		
8.	Вид (виды) разрешенного использования				под индивидуальный жилой дом		
8.1.	Дополнительные сведения об использовании земельного участка				—		
9.	Сведения о земельных участках (землях общего пользования, территории общего пользования), посредством которых обеспечивается доступ				Земли общего пользования		
10.	Иные сведения				—		
4. Пояснения к сведениям об уточняемом земельном участке с кадастровым номером					67:25:0010415:196 :		
1.	—						
1. Сведения о характерных точках границ уточняемого земельного участка с кадастровым номером					67:25:0010415:195 :		
Система координат					МСК-67, зона 1 Зона № 1		
Обоз- начение харак- терных точек границ	Координаты, м				Метод определения координат	Формулы, примененные для расчета средней квадратической погрешности определения координат характерных точек границ (Mt), с подставленными в такие формулы значениями и итоговые (вычисленные) значения Mt, м	Описание закрепления точки
	содержатся в Едином государственном реестре недвижимости		определены в результате выполнения комплексных кадастровых работ				
	X	Y	X	Y			
1	2	3	4	5	6	7	8
449	491 996,60	1 265 297,02	491 996,60	1 265 297,02	—	0,30	—

1	2	3	4	5	6	7	8
4	492 031,10	1 265 306,94	492 031,10	1 265 306,94	—	0,10	—
2	492 023,71	1 265 330,44	492 023,71	1 265 330,44			
11	491 990,01	1 265 320,69	491 990,01	1 265 320,69			
449	491 996,60	1 265 297,02	491 996,60	1 265 297,02		0,30	
2. Сведения о частях границ уточняемого земельного участка с кадастровым номером					67:25:0010415:195		
Обозначение части границ		Горизонтальное проложение (S), м	Описание прохождения части границ		Сведения о согласовании местоположения границ (согласовано/спорное)		
от т.	до т.						
1	2	3	4		5		
449	4	35,90	—		согласовано		
4	2	24,63					
2	11	35,08					
11	449	24,57					
3. Сведения о характеристиках уточняемого земельного участка с кадастровым номером					67:25:0010415:195		
№ п/п	Наименование характеристики				Значение характеристики		
1	2				3		
1.	Адрес земельного участка				—		
1.1.	Сведения о местоположении земельного участка (при отсутствии адреса) в структурированном в соответствии с федеральной информационной адресной системой виде				215800, Российская Федерация, Смоленская область, Ярцевский р-н, Ярцево г, Московская ул, д 151		
1.2.	Дополнительные сведения о местоположении земельного участка				—		
2.	Площадь земельного участка ± величина погрешности определения (вычисления) площади (Р ± ΔР), м²				873 ± 10,00		
3.	Формула, примененная для вычисления предельной погрешности определения площади земельного участка, с подставленными значениями и итоговые (вычисленные) значения				3,5*0,10*√(873,00) = 10		
4.	Площадь земельного участка согласно сведениям Единого государственного реестра недвижимости (Ркад), м²				873,00		
5.	Оценка расхождения Р и Ркад (Р - Ркад), м²				0		
6.	Предельный минимальный и максимальный размеры земельного участка (Рмин и Рмакс), м²				— —		

1	2				3			
7.	Кадастровый или иной государственный учетный номер (инвентарный) здания, сооружения, объекта незавершенного строительства, расположенного на земельном участке				—			
8.	Вид (виды) разрешенного использования				под индивидуальный жилой дом			
8.1.	Дополнительные сведения об использовании земельного участка				—			
9.	Сведения о земельных участках (землях общего пользования, территории общего пользования), посредством которых обеспечивается доступ				Земли общего пользования			
10.	Иные сведения				—			
4. Пояснения к сведениям об уточняемом земельном участке с кадастровым номером					67:25:0010415:195			:
1.	—							
1. Сведения о характерных точках границ уточняемого земельного участка с кадастровым номером					67:25:0010415:194			:
Система координат					МСК-67, зона 1			Зона № 1
Обоз- начение харак- терных точек границ	Координаты, м				Метод определения координат	Формулы, примененные для расчета средней квадратической погрешности определения координат характерных точек границ (Mt), с подставленными в такие формулы значениями и итоговые (вычисленные) значения Mt, м	Описание закрепления точки	
	содержатся в Едином государственном реестре недвижимости		определены в результате выполнения комплексных кадастровых работ					
	X	Y	X	Y				
1	2	3	4	5	6	7	8	
452	492 030,32	1 265 279,71	492 030,32	1 265 279,71	—	0,30	—	
453	492 040,38	1 265 284,30	492 040,38	1 265 284,30			Закрепление отсутствует	
436	492 034,66	1 265 300,47	492 034,66	1 265 300,47				
6	492 032,52	1 265 307,21	492 032,52	1 265 307,21		0,10	—	
5	492 031,17	1 265 306,77	492 031,17	1 265 306,77				
4	492 031,10	1 265 306,94	492 031,10	1 265 306,94				
449	491 996,60	1 265 297,02	491 996,60	1 265 297,02		0,30		
450	492 003,94	1 265 270,46	492 003,94	1 265 270,46				
451	492 022,80	1 265 277,16	492 022,80	1 265 277,16				
452	492 030,32	1 265 279,71	492 030,32	1 265 279,71				

2. Сведения о частях границ уточняемого земельного участка с кадастровым номером				67:25:0010415:194		:
Обозначение части границ		Горизонтальное проложение (S), м	Описание прохождения части границ	Сведения о согласовании местоположения границ (согласовано/спорное)		
от т.	до т.					
1	2	3	4	5		
452	453	11,06	—	согласовано		
453	436	17,15				
436	6	7,07				
6	5	1,42				
5	4	0,18				
4	449	35,90				
449	450	27,56				
450	451	20,01				
451	452	7,94				
3. Сведения о характеристиках уточняемого земельного участка с кадастровым номером						
№ п/п	Наименование характеристики		Значение характеристики			
1	2		3			
1.	Адрес земельного участка		—			
1.1.	Сведения о местоположении земельного участка (при отсутствии адреса) в структурированном в соответствии с федеральной информационной адресной системой виде		215800, Российская Федерация, Смоленская область, Ярцевский р-н, Ярцево г, Московская ул, д 149			
1.2.	Дополнительные сведения о местоположении земельного участка		—			
2.	Площадь земельного участка ± величина погрешности определения (вычисления) площади (Р ± ΔР), м²		999 ± 11,00			
3.	Формула, примененная для вычисления предельной погрешности определения площади земельного участка, с подставленными значениями и итоговые (вычисленные) значения		3,5*0,10*√(999,00) = 11			
4.	Площадь земельного участка согласно сведениям Единого государственного реестра недвижимости (Ркад), м²		999,00			
5.	Оценка расхождения Р и Ркад (Р - Ркад), м²		0			
6.	Предельный минимальный и максимальный размеры земельного участка (Рмин и Рмакс), м²		— —			

1	2				3					
7.	Кадастровый или иной государственный учетный номер (инвентарный) здания, сооружения, объекта незавершенного строительства, расположенного на земельном участке				—					
8.	Вид (виды) разрешенного использования				Под индивидуальный жилой дом					
8.1.	Дополнительные сведения об использовании земельного участка				—					
9.	Сведения о земельных участках (землях общего пользования, территории общего пользования), посредством которых обеспечивается доступ				Земли общего пользования					
10.	Иные сведения				—					
4. Пояснения к сведениям об уточняемом земельном участке с кадастровым номером					67:25:0010415:194				:	
1.	—									
1. Сведения о характерных точках границ уточняемого земельного участка с кадастровым номером					67:25:0010415:192					:
Система координат					МСК-67, зона 1					Зона № 1
Обоз- начение харак- терных точек границ	Координаты, м				Метод определения координат	Формулы, примененные для расчета средней квадратической погрешности определения координат характерных точек границ (Mt), с подставленными в такие формулы значениями и итоговые (вычисленные) значения Mt, м	Описание закрепления точки			
	содержатся в Едином государственном реестре недвижимости		определены в результате выполнения комплексных кадастровых работ							
	X	Y	X	Y						
1	2	3	4	5	6	7	8			
146	492 060,23	1 265 261,93	492 060,23	1 265 261,93	—	0,30	—			
573	492 057,44	1 265 270,86	492 057,44	1 265 270,86						
574	492 054,79	1 265 280,36	492 054,79	1 265 280,36						
575	492 053,37	1 265 285,12	492 053,37	1 265 285,12			Закрепление отсутствует			
576	492 052,31	1 265 285,50	492 052,31	1 265 285,50						
577	492 051,92	1 265 287,71	492 051,92	1 265 287,71						
453	492 040,38	1 265 284,30	492 040,38	1 265 284,30			—			
452	492 030,32	1 265 279,71	492 030,32	1 265 279,71						
578	492 022,81	1 265 277,16	492 022,81	1 265 277,16						
450	492 003,94	1 265 270,46	492 003,94	1 265 270,46						
567	492 005,14	1 265 266,67	492 005,14	1 265 266,67						

1	2	3	4	5	6	7	8
568	492 011,72	1 265 245,36	492 011,72	1 265 245,36	—	0,30	—
569	492 016,95	1 265 246,74	492 016,95	1 265 246,74			
570	492 028,16	1 265 249,92	492 028,16	1 265 249,92			
571	492 034,21	1 265 251,86	492 034,21	1 265 251,86			
572	492 035,55	1 265 252,07	492 035,55	1 265 252,07			
147	492 060,71	1 265 260,09	492 060,71	1 265 260,09			
146	492 060,23	1 265 261,93	492 060,23	1 265 261,93			

2. Сведения о частях границ уточняемого земельного участка с кадастровым номером
67:25:0010415:192
:

Обозначение части границ		Горизонтальное проложение (S), м	Описание прохождения части границ	Сведения о согласовании местоположения границ (согласовано/спорное)
от т.	до т.			
1	2	3	4	5
146	573	9,36	—	согласовано
573	574	9,86		
574	575	4,97		
575	576	1,13		
576	577	2,24		
577	453	12,03		
453	452	11,06		
452	578	7,93		
578	450	20,02		
450	567	3,98		
567	568	22,30		
568	569	5,41		
569	570	11,65		
570	571	6,35		
571	572	1,36		
572	147	26,41		
147	146	1,90		

3. Сведения о характеристиках уточняемого земельного участка с кадастровым номером
67:25:0010415:192
:

№ п/п	Наименование характеристики	Значение характеристики
1	2	3



1	2	3
1.	Адрес земельного участка	—
1.1.	Сведения о местоположении земельного участка (при отсутствии адреса) в структурированном в соответствии с федеральной информационной адресной системой виде	215800, Российская Федерация, Смоленская область, Ярцевский р-н, Ярцево г, Московская ул, д 147
1.2.	Дополнительные сведения о местоположении земельного участка	—
2.	Площадь земельного участка $\pm$ величина погрешности определения (вычисления) площади ( $P \pm \Delta P$ ), м <sup>2</sup>	$1\,434 \pm 13,00$
3.	Формула, примененная для вычисления предельной погрешности определения площади земельного участка, с подставленными значениями и итоговые (вычисленные) значения	$3,5*0,10*\sqrt{(1\,434,00)} = 13$
4.	Площадь земельного участка согласно сведениям Единого государственного реестра недвижимости (Ркад), м <sup>2</sup>	1 434,00
5.	Оценка расхождения Р и Ркад ( $P - P_{\text{кад}}$ ), м <sup>2</sup>	0
6.	Предельный минимальный и максимальный размеры земельного участка ( $P_{\text{мин}}$ и $P_{\text{макс}}$ ), м <sup>2</sup>	— —
7.	Кадастровый или иной государственный учетный номер (инвентарный) здания, сооружения, объекта незавершенного строительства, расположенного на земельном участке	—
8.	Вид (виды) разрешенного использования	Под жилой дом
8.1.	Дополнительные сведения об использовании земельного участка	—
9.	Сведения о земельных участках (землях общего пользования, территории общего пользования), посредством которых обеспечивается доступ	Земли общего пользования
10.	Иные сведения	—
<b>4. Пояснения к сведениям об уточняемом земельном участке с кадастровым номером</b>		<b>67:25:0010415:192 :</b>
1.	—	

1. Сведения о характерных точках границ уточняемого земельного участка с кадастровым номером

67:25:0010415:191

:

Система координат

МСК-67, зона 1

Зона №

1

Обоз- начение харак- терных точек границ	Координаты, м				Метод определения координат	Формулы, примененные для расчета средней квадратической погрешности определения координат характерных точек границ (Mt), с подставленными в такие формулы значениями и итоговые (вычисленные) значения Mt, м	Описание закрепления точки
	содержатся в Едином государственном реестре недвижимости		определены в результате выполнения комплексных кадастровых работ				
	X	Y	X	Y			
1	2	3	4	5	6	7	8
н 1	492 064,50	1 265 245,22	492 064,50	1 265 245,22	—	0,10	—
147	492 060,71	1 265 260,09	492 060,71	1 265 260,09			
572	492 035,55	1 265 252,07	492 035,55	1 265 252,07			
571	492 034,21	1 265 251,86	492 034,21	1 265 251,86			
570	492 028,16	1 265 249,92	492 028,16	1 265 249,92			
569	492 016,95	1 265 246,74	492 016,95	1 265 246,74			
568	492 011,72	1 265 245,36	492 011,72	1 265 245,36			
н 2	492 015,24	1 265 231,65	492 015,24	1 265 231,65			
н 1	492 064,50	1 265 245,22	492 064,50	1 265 245,22			

2. Сведения о частях границ уточняемого земельного участка с кадастровым номером

67:25:0010415:191

:

Обозначение части границ		Горизонтальное проложение (S), м	Описание прохождения части границ	Сведения о согласовании местоположения границ (согласовано/спорное)
от т.	до т.			
1	2	3	4	5
н 1	147	15,35	—	согласовано
147	572	26,41		
572	571	1,36		
571	570	6,35		
570	569	11,65		
569	568	5,41		
568	н 2	14,15		
н 2	н 1	51,09		

3. Сведения о характеристиках уточняемого земельного участка с кадастровым номером

67:25:0010415:191

:

№ п/п	Наименование характеристики	Значение характеристики
-------	-----------------------------	-------------------------

1	2	3
1.	Адрес земельного участка	—
1.1.	Сведения о местоположении земельного участка (при отсутствии адреса) в структурированном в соответствии с федеральной информационной адресной системой виде	215800, Российская Федерация, Смоленская область, Ярцевский р-н, Ярцево г, Московская ул, д 145
1.2.	Дополнительные сведения о местоположении земельного участка	—
2.	Площадь земельного участка $\pm$ величина погрешности определения (вычисления) площади ( $P \pm \Delta P$ ), м <sup>2</sup>	$742 \pm 10,00$
3.	Формула, примененная для вычисления предельной погрешности определения площади земельного участка, с подставленными значениями и итоговые (вычисленные) значения	$3,5*0,10*\sqrt{(742,00)} = 10$
4.	Площадь земельного участка согласно сведениям Единого государственного реестра недвижимости (Ркад), м <sup>2</sup>	742,00
5.	Оценка расхождения Р и Ркад ( $P - P_{кад}$ ), м <sup>2</sup>	0
6.	Предельный минимальный и максимальный размеры земельного участка ( $P_{мин}$ и $P_{макс}$ ), м <sup>2</sup>	— —
7.	Кадастровый или иной государственный учетный номер (инвентарный) здания, сооружения, объекта незавершенного строительства, расположенного на земельном участке	—
8.	Вид (виды) разрешенного использования	для индивидуального жилищного строительства
8.1.	Дополнительные сведения об использовании земельного участка	—
9.	Сведения о земельных участках (землях общего пользования, территории общего пользования), посредством которых обеспечивается доступ	Земли общего пользования
10.	Иные сведения	—
<b>4. Пояснения к сведениям об уточняемом земельном участке с кадастровым номером</b>		<b>67:25:0010415:191 :</b>
1.	—	

1. Сведения о характерных точках границ уточняемого земельного участка с кадастровым номером

67:25:0010415:190

:

Система координат

МСК-67, зона 1

Зона №

1

Обоз- начение харак- терных точек границ	Координаты, м				Метод определения координат	Формулы, примененные для расчета средней квадратической погрешности определения координат характерных точек границ (Mt), с подставленными в такие формулы значениями и итоговые (вычисленные) значения Mt, м	Описание закрепления точки
	содержатся в Едином государственном реестре недвижимости		определены в результате выполнения комплексных кадастровых работ				
	X	Y	X	Y			
1	2	3	4	5	6	7	8
н 15	492 064,45	1 265 230,83	492 064,45	1 265 230,83	—	0,10	—
н 1	492 067,20	1 265 231,46	492 067,20	1 265 231,46			
2	492 065,89	1 265 239,78	492 065,89	1 265 239,78			
н 1	492 064,50	1 265 245,22	492 064,50	1 265 245,22			
н 2	492 015,24	1 265 231,65	492 015,24	1 265 231,65			
н 2	492 018,72	1 265 218,09	492 018,72	1 265 218,09			
н 15	492 064,45	1 265 230,83	492 064,45	1 265 230,83			

2. Сведения о частях границ уточняемого земельного участка с кадастровым номером

67:25:0010415:190

:

Обозначение части границ		Горизонтальное проложение (S), м	Описание прохождения части границ	Сведения о согласовании местоположения границ (согласовано/спорное)
от т.	до т.			
1	2	3	4	5
н 15	н 1	2,82	—	согласовано
н 1	2	8,42		
2	н 1	5,61		
н 1	н 2	51,09		
н 2	н 2	14,00		
н 2	н 15	47,47		

3. Сведения о характеристиках уточняемого земельного участка с кадастровым номером

67:25:0010415:190

:

№ п/п	Наименование характеристики	Значение характеристики
1	2	3

1	2	3
1.	Адрес земельного участка	—
1.1.	Сведения о местоположении земельного участка (при отсутствии адреса) в структурированном в соответствии с федеральной информационной адресной системой виде	215800, Российская Федерация, Смоленская область, Ярцевский р-н, Ярцево г, Московская ул, д 145
1.2.	Дополнительные сведения о местоположении земельного участка	—
2.	Площадь земельного участка $\pm$ величина погрешности определения (вычисления) площади ( $P \pm \Delta P$ ), м <sup>2</sup>	$708 \pm 9,00$
3.	Формула, примененная для вычисления предельной погрешности определения площади земельного участка, с подставленными значениями и итоговые (вычисленные) значения	$3,5*0,10*\sqrt{(708,00)} = 9$
4.	Площадь земельного участка согласно сведениям Единого государственного реестра недвижимости (Ркад), м <sup>2</sup>	708,00
5.	Оценка расхождения Р и Ркад ( $P - P_{кад}$ ), м <sup>2</sup>	0
6.	Предельный минимальный и максимальный размеры земельного участка ( $P_{мин}$ и $P_{макс}$ ), м <sup>2</sup>	— —
7.	Кадастровый или иной государственный учетный номер (инвентарный) здания, сооружения, объекта незавершенного строительства, расположенного на земельном участке	—
8.	Вид (виды) разрешенного использования	для индивидуального жилищного строительства
8.1.	Дополнительные сведения об использовании земельного участка	—
9.	Сведения о земельных участках (землях общего пользования, территории общего пользования), посредством которых обеспечивается доступ	Земли общего пользования
10.	Иные сведения	—
<b>4. Пояснения к сведениям об уточняемом земельном участке с кадастровым номером</b>		<b>67:25:0010415:190 :</b>
1.	—	

1. Сведения о характерных точках границ уточняемого земельного участка с кадастровым номером					67:25:0010415:189		
Система координат		МСК-67, зона 1			Зона № 1		
Обоз- начение харак- терных точек границ	Координаты, м				Метод определения координат	Формулы, примененные для расчета средней квадратической погрешности определения координат характерных точек границ (Mt), с подставленными в такие формулы значениями и итоговые (вычисленные) значения Mt, м	Описание закрепления точки
	содержатся в Едином государственном реестре недвижимости		определены в результате выполнения комплексных кадастровых работ				
	X	Y	X	Y			
1	2	3	4	5	6	7	8
6	492 079,16	1 265 180,79	492 079,16	1 265 180,79	—	0,10	Закрепление отсутствует
9	492 076,30	1 265 194,01	492 076,30	1 265 194,01			Долговременный межевой знак
1	492 071,93	1 265 206,74	492 071,93	1 265 206,74			
н 6	492 034,40	1 265 196,34	492 034,40	1 265 196,34			
н 5	492 034,51	1 265 195,98	492 034,51	1 265 195,98			Закрепление отсутствует
н 4	492 026,80	1 265 193,51	492 026,80	1 265 193,51			
н 3	492 026,30	1 265 193,34	492 026,30	1 265 193,34			
2	492 032,99	1 265 172,54	492 032,99	1 265 172,54			Долговременный межевой знак
3	492 034,10	1 265 168,59	492 034,10	1 265 168,59			
1	492 034,33	1 265 168,37	492 034,33	1 265 168,37			
6	492 079,16	1 265 180,79	492 079,16	1 265 180,79			
2. Сведения о частях границ уточняемого земельного участка с кадастровым номером							67:25:0010415:189
Обозначение части границ		Горизонтальное проложение (S), м	Описание прохождения части границ	Сведения о согласовании местоположения границ (согласовано/спорное)			
от т.	до т.						
1	2	3	4	5			
6	9	13,53	—	согласовано			
9	1	13,46					

1	2	3	4	5
1	н 6	38,94	—	согласовано
н 6	н 5	0,38		
н 5	н 4	8,10		
н 4	н 3	0,53		
н 3	2	21,85		
2	3	4,10		
3	1	0,32		
1	6	46,52		

**3. Сведения о характеристиках уточняемого земельного участка с кадастровым номером** 67:25:0010415:189 :

№ п/п	Наименование характеристики	Значение характеристики
1	2	3
1.	Адрес земельного участка	—
1.1.	Сведения о местоположении земельного участка (при отсутствии адреса) в структурированном в соответствии с федеральной информационной адресной системой виде	215800, Российская Федерация, Смоленская область, Ярцевский р-н, Ярцево г, Московская ул
1.2.	Дополнительные сведения о местоположении земельного участка	—
2.	Площадь земельного участка ± величина погрешности определения (вычисления) площади ( $P \pm \Delta P$ ), м²	$1\,274 \pm 12,00$
3.	Формула, примененная для вычисления предельной погрешности определения площади земельного участка, с подставленными значениями и итоговые (вычисленные) значения	$3,5*0,10*\sqrt{(1\,274,00)} = 12$
4.	Площадь земельного участка согласно сведениям Единого государственного реестра недвижимости (Ркад), м²	1 274,00
5.	Оценка расхождения Р и Ркад ( $P - P_{\text{кад}}$ ), м²	0
6.	Предельный минимальный и максимальный размеры земельного участка ( $P_{\text{мин}}$ и $P_{\text{макс}}$ ), м²	— —
7.	Кадастровый или иной государственный учетный номер (инвентарный) здания, сооружения, объекта незавершенного строительства, расположенного на земельном участке	—
8.	Вид (виды) разрешенного использования	для индивидуального жилищного строительства
8.1.	Дополнительные сведения об использовании земельного участка	—

1	2				3		
9.	Сведения о земельных участках (землях общего пользования, территории общего пользования), посредством которых обеспечивается доступ				Земли общего пользования		
10.	Иные сведения				—		
4. Пояснения к сведениям об уточняемом земельном участке с кадастровым номером 67:25:0010415:189 :							
1.	—						
1. Сведения о характерных точках границ уточняемого земельного участка с кадастровым номером 67:25:0010415:187 :							
Система координат МСК-67, зона 1 Зона № 1							
Обоз- начение харак- терных точек границ	Координаты, м				Метод определения координат	Формулы, примененные для расчета средней квадратической погрешности определения координат характерных точек границ (Mt), с подставленными в такие формулы значениями и итоговые (вычисленные) значения Mt, м	Описание закрепления точки
	содержатся в Едином государственном реестре недвижимости		определены в результате выполнения комплексных кадастровых работ				
	X	Y	X	Y			
1	2	3	4	5	6	7	8
67	492 044,73	1 265 134,98	492 044,73	1 265 134,98	—	0,10	—
357	492 056,22	1 265 096,44	492 056,22	1 265 096,44		0,30	
8	492 096,10	1 265 116,18	492 096,10	1 265 116,18		0,10	
7	492 090,94	1 265 128,59	492 090,94	1 265 128,59			
6	492 090,28	1 265 130,19	492 090,28	1 265 130,19			
5	492 083,29	1 265 150,14	492 083,29	1 265 150,14			
67	492 044,73	1 265 134,98	492 044,73	1 265 134,98			
2. Сведения о частях границ уточняемого земельного участка с кадастровым номером 67:25:0010415:187 :							
Обозначение части границ		Горизонтальное проложение (S), м	Описание прохождения части границ		Сведения о согласовании местоположения границ (согласовано/спорное)		
от т.	до т.						
1	2	3	4		5		
67	357	40,22	—		согласовано		
357	8	44,50					
8	7	13,44					
7	6	1,73					
6	5	21,14					



1	2	3	4	5
5	67	41,43	—	согласовано

**3. Сведения о характеристиках уточняемого земельного участка с кадастровым номером** 67:25:0010415:187 :

№ п/п	Наименование характеристики	Значение характеристики
1	2	3
1.	Адрес земельного участка	—
1.1.	Сведения о местоположении земельного участка (при отсутствии адреса) в структурированном в соответствии с федеральной информационной адресной системой виде	215800, Российская Федерация, Смоленская область, Ярцевский р-н, Ярцево г, Московская ул, д 137
1.2.	Дополнительные сведения о местоположении земельного участка	—
2.	Площадь земельного участка ± величина погрешности определения (вычисления) площади ( $P \pm \Delta P$ ), м²	1 625 ± 14,00
3.	Формула, примененная для вычисления предельной погрешности определения площади земельного участка, с подставленными значениями и итоговые (вычисленные) значения	$3,5 * 0,10 * \sqrt{(1\ 625,00)} = 14$
4.	Площадь земельного участка согласно сведениям Единого государственного реестра недвижимости (Ркад), м²	1 625,00
5.	Оценка расхождения Р и Ркад ( $P - P_{кад}$ ), м²	0
6.	Предельный минимальный и максимальный размеры земельного участка ( $P_{мин}$ и $P_{макс}$ ), м²	— —
7.	Кадастровый или иной государственный учетный номер (инвентарный) здания, сооружения, объекта незавершенного строительства, расположенного на земельном участке	—
8.	Вид (виды) разрешенного использования	Под жилой дом
8.1.	Дополнительные сведения об использовании земельного участка	—
9.	Сведения о земельных участках (землях общего пользования, территории общего пользования), посредством которых обеспечивается доступ	Земли общего пользования
10.	Иные сведения	—

**4. Пояснения к сведениям об уточняемом земельном участке с кадастровым номером** 67:25:0010415:187 :

1.	—
----	---

1. Сведения о характерных точках границ уточняемого земельного участка с кадастровым номером

67:25:0010415:186

:

Система координат

МСК-67, зона 1

Зона №

1

Обоз- начение харак- терных точек границ	Координаты, м				Метод определения координат	Формулы, примененные для расчета средней квадратической погрешности определения координат характерных точек границ (Mt), с подставленными в такие формулы значениями и итоговые (вычисленные) значения Mt, м	Описание закрепления точки
	содержатся в Едином государственном реестре недвижимости		определены в результате выполнения комплексных кадастровых работ				
	X	Y	X	Y			
1	2	3	4	5	6	7	8
1	492 126,64	1 265 030,39	492 126,64	1 265 030,39	—	0,10	Временный межевой знак
2	492 123,89	1 265 035,99	492 123,89	1 265 035,99			Долговременный межевой знак
3	492 105,20	1 265 071,40	492 105,20	1 265 071,40			
4	492 104,94	1 265 071,52	492 104,94	1 265 071,52			
5	492 087,85	1 265 063,89	492 087,85	1 265 063,89			
6	492 066,90	1 265 055,03	492 066,90	1 265 055,03			
н 1	492 076,19	1 265 025,99	492 076,19	1 265 025,99			Закрепление отсутствует
н 2	492 077,64	1 265 022,03	492 077,64	1 265 022,03			
н 3	492 080,20	1 265 013,20	492 080,20	1 265 013,20			
н 4	492 083,24	1 265 014,29	492 083,24	1 265 014,29			
1	492 126,64	1 265 030,39	492 126,64	1 265 030,39			

2. Сведения о частях границ уточняемого земельного участка с кадастровым номером

67:25:0010415:186

:

Обозначение части границ		Горизонтальное проложение (S), м	Описание прохождения части границ	Сведения о согласовании местоположения границ (согласовано/спорное)
от т.	до т.			
1	2	3	4	5
1	2	6,24	—	согласовано
2	3	40,04		
3	4	0,29		
4	5	18,72		

1	2	3	4	5
5	6	22,75	—	согласовано
6	н 1	30,49		
н 1	н 2	4,22		
н 2	н 3	9,19		
н 3	н 4	3,23		
н 4	1	46,29		

**3. Сведения о характеристиках уточняемого земельного участка с кадастровым номером** 67:25:0010415:186 :

№ п/п	Наименование характеристики	Значение характеристики
1	2	3
1.	Адрес земельного участка	—
1.1.	Сведения о местоположении земельного участка (при отсутствии адреса) в структурированном в соответствии с федеральной информационной адресной системой виде	215800, Российская Федерация, Смоленская область, Ярцевский р-н, Ярцево г, Московская ул, д 133
1.2.	Дополнительные сведения о местоположении земельного участка	—
2.	Площадь земельного участка $\pm$ величина погрешности определения (вычисления) площади ( $P \pm \Delta P$ ), м <sup>2</sup>	$2\,049 \pm 16,00$
3.	Формула, примененная для вычисления предельной погрешности определения площади земельного участка, с подставленными значениями и итоговые (вычисленные) значения	$3,5*0,10*\sqrt{(2\,049,00)} = 16$
4.	Площадь земельного участка согласно сведениям Единого государственного реестра недвижимости (Ркад), м <sup>2</sup>	2 049,00
5.	Оценка расхождения Р и Ркад ( $P - P_{кад}$ ), м <sup>2</sup>	0
6.	Предельный минимальный и максимальный размеры земельного участка ( $P_{мин}$ и $P_{макс}$ ), м <sup>2</sup>	— —
7.	Кадастровый или иной государственный учетный номер (инвентарный) здания, сооружения, объекта незавершенного строительства, расположенного на земельном участке	—
8.	Вид (виды) разрешенного использования	под индивидуальным жилым домом
8.1.	Дополнительные сведения об использовании земельного участка	—
9.	Сведения о земельных участках (землях общего пользования, территории общего пользования), посредством которых обеспечивается доступ	Земли общего пользования
10.	Иные сведения	—

4. Пояснения к сведениям об уточняемом земельном участке с кадастровым номером 67:25:0010415:186:

1.	—
----	---

1. Сведения о характерных точках границ уточняемого земельного участка с кадастровым номером 67:25:0010415:185:

Система координат		МСК-67, зона 1				Зона № 1	
Обоз- начение харак- терных точек границ	Координаты, м				Метод определения координат	Формулы, примененные для расчета средней квадратической погрешности определения координат характерных точек границ (Mt), с подставленными в такие формулы значениями и итоговые (вычисленные) значения Mt, м	Описание закрепления точки
	содержатся в Едином государственном реестре недвижимости		определены в результате выполнения комплексных кадастровых работ				
	X	Y	X	Y			
1	2	3	4	5	6	7	8
1	492 094,07	1 265 001,85	492 094,07	1 265 001,85	—	0,10	Временный межевой знак
2	492 113,01	1 265 008,32	492 113,01	1 265 008,32			
3	492 114,60	1 265 009,06	492 114,60	1 265 009,06			
4	492 134,68	1 265 016,53	492 134,68	1 265 016,53			
1	492 126,64	1 265 030,39	492 126,64	1 265 030,39			
н 4	492 083,24	1 265 014,29	492 083,24	1 265 014,29			
н 1	492 088,33	1 265 002,42	492 088,33	1 265 002,42			
н 2	492 093,24	1 265 003,63	492 093,24	1 265 003,63			
1	492 094,07	1 265 001,85	492 094,07	1 265 001,85			

2. Сведения о частях границ уточняемого земельного участка с кадастровым номером 67:25:0010415:185:

Обозначение части границ		Горизонтальное проложение (S), м	Описание прохождения части границ	Сведения о согласовании местоположения границ (согласовано/спорное)
от т.	до т.			
1	2	3	4	5
1	2	20,01	—	согласовано
2	3	1,75		
3	4	21,42		
4	1	16,02		
1	н 4	46,29		
н 4	н 1	12,92		
н 1	н 2	5,06		
н 2	1	1,96		

3. Сведения о характеристиках уточняемого земельного участка с кадастровым номером 67:25:0010415:185 :		
№ п/п	Наименование характеристики	Значение характеристики
1	2	3
1.	Адрес земельного участка	Российская Федерация, Смоленская область, муниципальный район Ярцевский, город Ярцево, улица Московская, дом 131
1.1.	Сведения о местоположении земельного участка (при отсутствии адреса) в структурированном в соответствии с федеральной информационной адресной системой виде	—
1.2.	Дополнительные сведения о местоположении земельного участка	—
2.	Площадь земельного участка $\pm$ величина погрешности определения (вычисления) площади ( $P \pm \Delta P$ ), м <sup>2</sup>	731 $\pm$ 9,00
3.	Формула, примененная для вычисления предельной погрешности определения площади земельного участка, с подставленными значениями и итоговые (вычисленные) значения	$3,5 * 0,10 * \sqrt{(731,00)} = 9$
4.	Площадь земельного участка согласно сведениям Единого государственного реестра недвижимости (Ркад), м <sup>2</sup>	731,00
5.	Оценка расхождения Р и Ркад ( $P - P_{кад}$ ), м <sup>2</sup>	0
6.	Предельный минимальный и максимальный размеры земельного участка ( $P_{мин}$ и $P_{макс}$ ), м <sup>2</sup>	— —
7.	Кадастровый или иной государственный учетный номер (инвентарный) здания, сооружения, объекта незавершенного строительства, расположенного на земельном участке	—
8.	Вид (виды) разрешенного использования	для индивидуального жилищного строительства
8.1.	Дополнительные сведения об использовании земельного участка	—
9.	Сведения о земельных участках (землях общего пользования, территории общего пользования), посредством которых обеспечивается доступ	Земли общего пользования
10.	Иные сведения	—
4. Пояснения к сведениям об уточняемом земельном участке с кадастровым номером 67:25:0010415:185 :		
1.	—	

1. Сведения о характерных точках границ уточняемого земельного участка с кадастровым номером

67:25:0010415:184

:

Система координат

МСК-67, зона 1

Зона №

1

Обоз- начение харак- терных точек границ	Координаты, м				Метод определения координат	Формулы, примененные для расчета средней квадратической погрешности определения координат характерных точек границ (Mt), с подставленными в такие формулы значениями и итоговые (вычисленные) значения Mt, м	Описание закрепления точки
	содержатся в Едином государственном реестре недвижимости		определены в результате выполнения комплексных кадастровых работ				
	X	Y	X	Y			
1	2	3	4	5	6	7	8
4	492 134,68	1 265 016,53	492 134,68	1 265 016,53	—	0,10	Временный межевой знак
3	492 114,60	1 265 009,06	492 114,60	1 265 009,06			
2	492 113,01	1 265 008,32	492 113,01	1 265 008,32			
1	492 094,07	1 265 001,85	492 094,07	1 265 001,85			
1041	492 095,34	1 264 998,93	492 095,34	1 264 998,93		0,30	—
1042	492 090,11	1 264 999,02	492 090,11	1 264 999,02			
1029	492 087,05	1 264 997,78	492 087,05	1 264 997,78			
1030	492 089,69	1 264 991,60	492 089,69	1 264 991,60			
32	492 093,40	1 264 980,52	492 093,40	1 264 980,52		0,10	Закрепление отсутствует
5	492 105,48	1 264 983,65	492 105,48	1 264 983,65			
4	492 120,46	1 264 990,13	492 120,46	1 264 990,13			
3	492 124,85	1 264 991,50	492 124,85	1 264 991,50			
2	492 139,51	1 264 995,32	492 139,51	1 264 995,32			
1	492 144,88	1 264 985,99	492 144,88	1 264 985,99		0,30	—
1037	492 150,38	1 264 988,25	492 150,38	1 264 988,25			
846	492 141,44	1 265 003,90	492 141,44	1 265 003,90		0,10	Временный межевой знак
4	492 134,68	1 265 016,53	492 134,68	1 265 016,53			

2. Сведения о частях границ уточняемого земельного участка с кадастровым номером

67:25:0010415:184

:

Обозначение части границ		Горизонтальное проложение (S), м	Описание прохождения части границ	Сведения о согласовании местоположения границ (согласовано/спорное)
от т.	до т.			
1	2	3	4	5
4	3	21,42	—	согласовано
3	2	1,75		

1	2	3	4	5
2	1	20,01	—	согласовано
1	1041	3,18		
1041	1042	5,23		
1042	1029	3,30		
1029	1030	6,72		
1030	32	11,68		
32	5	12,48		
5	4	16,32		
4	3	4,60		
3	2	15,15		
2	1	10,77		
1	1037	5,95		
1037	846	18,02		
846	4	14,33		

**3. Сведения о характеристиках уточняемого земельного участка с кадастровым номером** 67:25:0010415:184 :

№ п/п	Наименование характеристики	Значение характеристики
1	2	3
1.	Адрес земельного участка	—
1.1.	Сведения о местоположении земельного участка (при отсутствии адреса) в структурированном в соответствии с федеральной информационной адресной системой виде	215800, Российская Федерация, Смоленская область, Ярцевский р-н, Ярцево г, Московская ул, д 129
1.2.	Дополнительные сведения о местоположении земельного участка	—
2.	Площадь земельного участка ± величина погрешности определения (вычисления) площади ( $P \pm \Delta P$ ), м²	$1\ 127 \pm 12,00$
3.	Формула, примененная для вычисления предельной погрешности определения площади земельного участка, с подставленными значениями и итоговые (вычисленные) значения	$3,5*0,10*\sqrt{(1\ 127,00)} = 12$
4.	Площадь земельного участка согласно сведениям Единого государственного реестра недвижимости (Ркад), м²	1 126,00
5.	Оценка расхождения Р и Ркад ( $P - P_{кад}$ ), м²	1
6.	Предельный минимальный и максимальный размеры земельного участка ( $P_{мин}$ и $P_{макс}$ ), м²	— —

1	2				3		
7.	Кадастровый или иной государственный учетный номер (инвентарный) здания, сооружения, объекта незавершенного строительства, расположенного на земельном участке				—		
8.	Вид (виды) разрешенного использования				для индивидуального жилищного строительства		
8.1.	Дополнительные сведения об использовании земельного участка				—		
9.	Сведения о земельных участках (землях общего пользования, территории общего пользования), посредством которых обеспечивается доступ				Земли общего пользования		
10.	Иные сведения				—		
4. Пояснения к сведениям об уточняемом земельном участке с кадастровым номером					67:25:0010415:184		
1.					—		
1. Сведения о характерных точках границ уточняемого земельного участка с кадастровым номером					67:25:0010415:182		
Система координат					МСК-67, зона 1		
					Зона № 1		
Обозначение характерных точек границ	Координаты, м				Метод определения координат	Формулы, примененные для расчета средней квадратической погрешности определения координат характерных точек границ (Mt), с подставленными в такие формулы значениями и итоговые (вычисленные) значения Mt, м	Описание закрепления точки
	содержатся в Едином государственном реестре недвижимости		определены в результате выполнения комплексных кадастровых работ				
	X	Y	X	Y			
1	2	3	4	5	6	7	8
959	492 045,60	1 265 000,57	492 045,60	1 265 000,57	—	0,30	—
960	492 063,63	1 265 006,35	492 063,63	1 265 006,35			
961	492 055,28	1 265 038,64	492 055,28	1 265 038,64			
962	492 051,00	1 265 037,80	492 051,00	1 265 037,80			
963	492 036,83	1 265 034,38	492 036,83	1 265 034,38			
959	492 045,60	1 265 000,57	492 045,60	1 265 000,57			
2. Сведения о частях границ уточняемого земельного участка с кадастровым номером					67:25:0010415:182		
Обозначение части границ		Горизонтальное проложение (S), м	Описание прохождения части границ		Сведения о согласовании местоположения границ (согласовано/спорное)		
от т.	до т.						
1	2	3	4		5		
959	960	18,93	—		согласовано		



1	2	3	4	5
960	961	33,35	—	согласовано
961	962	4,36		
962	963	14,58		
963	959	34,93		

**3. Сведения о характеристиках уточняемого земельного участка с кадастровым номером** 67:25:0010415:182 :

№ п/п	Наименование характеристики	Значение характеристики
1	2	3
1.	Адрес земельного участка	—
1.1.	Сведения о местоположении земельного участка (при отсутствии адреса) в структурированном в соответствии с федеральной информационной адресной системой виде	215800, Российская Федерация, Смоленская область, Ярцевский р-н, Ярцево г, Московская ул, д 125
1.2.	Дополнительные сведения о местоположении земельного участка	—
2.	Площадь земельного участка ± величина погрешности определения (вычисления) площади ( $P \pm \Delta P$ ), м²	$647 \pm 9,00$
3.	Формула, примененная для вычисления предельной погрешности определения площади земельного участка, с подставленными значениями и итоговые (вычисленные) значения	$3,5*0,10*\sqrt{(647,00)} = 9$
4.	Площадь земельного участка согласно сведениям Единого государственного реестра недвижимости (Ркад), м²	647,00
5.	Оценка расхождения Р и Ркад ( $P - P_{кад}$ ), м²	0
6.	Предельный минимальный и максимальный размеры земельного участка (Рмин и Рмакс), м²	— —
7.	Кадастровый или иной государственный учетный номер (инвентарный) здания, сооружения, объекта незавершенного строительства, расположенного на земельном участке	—
8.	Вид (виды) разрешенного использования	под строительство индивидуального жилого дома
8.1.	Дополнительные сведения об использовании земельного участка	—
9.	Сведения о земельных участках (землях общего пользования, территории общего пользования), посредством которых обеспечивается доступ	Земли общего пользования
10.	Иные сведения	—

**4. Пояснения к сведениям об уточняемом земельном участке с кадастровым номером** 67:25:0010415:182 :

1.	—
----	---

1. Сведения о характерных точках границ уточняемого земельного участка с кадастровым номером

67:25:0010415:181

:

Система координат

МСК-67, зона 1

Зона №

1

Обоз- начение харак- терных точек границ	Координаты, м				Метод определения координат	Формулы, примененные для расчета средней квадратической погрешности определения координат характерных точек границ (Mt), с подставленными в такие формулы значениями и итоговые (вычисленные) значения Mt, м	Описание закрепления точки
	содержатся в Едином государственном реестре недвижимости		определены в результате выполнения комплексных кадастровых работ				
	X	Y	X	Y			
1	2	3	4	5	6	7	8
35	492 076,71	1 264 965,04	492 076,71	1 264 965,04	—	0,10	—
н 1	492 064,28	1 264 997,03	492 064,28	1 264 997,03			
н 2	492 046,51	1 264 989,51	492 046,51	1 264 989,51			
2	492 057,04	1 264 956,79	492 057,04	1 264 956,79			
3	492 062,57	1 264 958,81	492 062,57	1 264 958,81			
35	492 076,71	1 264 965,04	492 076,71	1 264 965,04			

2. Сведения о частях границ уточняемого земельного участка с кадастровым номером

67:25:0010415:181

:

Обозначение части границ		Горизонтальное проложение (S), м	Описание прохождения части границ	Сведения о согласовании местоположения границ (согласовано/спорное)
от т.	до т.			
1	2	3	4	5
35	н 1	34,32	—	согласовано
н 1	н 2	19,30		
н 2	2	34,37		
2	3	5,89		
3	35	15,45		

3. Сведения о характеристиках уточняемого земельного участка с кадастровым номером

67:25:0010415:181

:

№ п/п	Наименование характеристики	Значение характеристики
1	2	3

1	2	3
1.	Адрес земельного участка	—
1.1.	Сведения о местоположении земельного участка (при отсутствии адреса) в структурированном в соответствии с федеральной информационной адресной системой виде	215800, Российская Федерация, Смоленская область, Ярцевский р-н, Ярцево г, Московская ул, д 123
1.2.	Дополнительные сведения о местоположении земельного участка	—
2.	Площадь земельного участка $\pm$ величина погрешности определения (вычисления) площади ( $P \pm \Delta P$ ), м <sup>2</sup>	$699 \pm 9,00$
3.	Формула, примененная для вычисления предельной погрешности определения площади земельного участка, с подставленными значениями и итоговые (вычисленные) значения	$3,5*0,10*\sqrt{(699,00)} = 9$
4.	Площадь земельного участка согласно сведениям Единого государственного реестра недвижимости (Ркад), м <sup>2</sup>	699,00
5.	Оценка расхождения Р и Ркад ( $P - P_{кад}$ ), м <sup>2</sup>	0
6.	Предельный минимальный и максимальный размеры земельного участка ( $P_{мин}$ и $P_{макс}$ ), м <sup>2</sup>	— —
7.	Кадастровый или иной государственный учетный номер (инвентарный) здания, сооружения, объекта незавершенного строительства, расположенного на земельном участке	—
8.	Вид (виды) разрешенного использования	для индивидуального жилищного строительства
8.1.	Дополнительные сведения об использовании земельного участка	—
9.	Сведения о земельных участках (землях общего пользования, территории общего пользования), посредством которых обеспечивается доступ	Земли общего пользования
10.	Иные сведения	—
<b>4. Пояснения к сведениям об уточняемом земельном участке с кадастровым номером</b>		<b>67:25:0010415:181 :</b>
1.	—	

1. Сведения о характерных точках границ уточняемого земельного участка с кадастровым номером					67:25:0010415:180		
Система координат		МСК-67, зона 1			Зона № 1		
Обозначение характерных точек границ	Координаты, м				Метод определения координат	Формулы, примененные для расчета средней квадратической погрешности определения координат характерных точек границ (Mt), с подставленными в такие формулы значениями и итоговые (вычисленные) значения Mt, м	Описание закрепления точки
	содержатся в Едином государственном реестре недвижимости		определены в результате выполнения комплексных кадастровых работ				
	X	Y	X	Y			
1	2	3	4	5	6	7	8
1	492 080,23	1 264 931,38	492 080,23	1 264 931,38	—	0,10	—
39	492 083,54	1 264 932,48	492 083,54	1 264 932,48			
38	492 079,70	1 264 948,62	492 079,70	1 264 948,62			
37	492 078,59	1 264 952,67	492 078,59	1 264 952,67			
36	492 079,23	1 264 952,90	492 079,23	1 264 952,90			
35	492 076,71	1 264 965,04	492 076,71	1 264 965,04			
3	492 062,57	1 264 958,81	492 062,57	1 264 958,81			
2	492 057,04	1 264 956,79	492 057,04	1 264 956,79			
н 3	492 055,78	1 264 956,44	492 055,78	1 264 956,44			
н 4	492 056,77	1 264 953,42	492 056,77	1 264 953,42			
7	492 064,21	1 264 926,86	492 064,21	1 264 926,86			
8	492 070,44	1 264 928,77	492 070,44	1 264 928,77			
1	492 080,23	1 264 931,38	492 080,23	1 264 931,38			
2. Сведения о частях границ уточняемого земельного участка с кадастровым номером					67:25:0010415:180		
Обозначение части границ		Горизонтальное проложение (S), м	Описание прохождения части границ	Сведения о согласовании местоположения границ (согласовано/спорное)			
от т.	до т.						
1	2	3	4	5			
1	39	3,49	—	согласовано			
39	38	16,59					
38	37	4,20					
37	36	0,68					
36	35	12,40					
35	3	15,45					

1	2	3	4	5
3	2	5,89	—	согласовано
2	н 3	1,31		
н 3	н 4	3,18		
н 4	7	27,58		
7	8	6,52		
8	1	10,13		

**3. Сведения о характеристиках уточняемого земельного участка с кадастровым номером** 67:25:0010415:180 :

№ п/п	Наименование характеристики	Значение характеристики
1	2	3
1.	Адрес земельного участка	—
1.1.	Сведения о местоположении земельного участка (при отсутствии адреса) в структурированном в соответствии с федеральной информационной адресной системой виде	215800, Российская Федерация, Смоленская область, Ярцевский р-н, Ярцево г, Московская ул, д 121
1.2.	Дополнительные сведения о местоположении земельного участка	—
2.	Площадь земельного участка $\pm$ величина погрешности определения (вычисления) площади ( $P \pm \Delta P$ ), м <sup>2</sup>	$667 \pm 9,00$
3.	Формула, примененная для вычисления предельной погрешности определения площади земельного участка, с подставленными значениями и итоговые (вычисленные) значения	$3,5*0,10*\sqrt{(667,00)} = 9$
4.	Площадь земельного участка согласно сведениям Единого государственного реестра недвижимости (Ркад), м <sup>2</sup>	667,00
5.	Оценка расхождения Р и Ркад ( $P - P_{кад}$ ), м <sup>2</sup>	0
6.	Предельный минимальный и максимальный размеры земельного участка ( $P_{мин}$ и $P_{макс}$ ), м <sup>2</sup>	— —
7.	Кадастровый или иной государственный учетный номер (инвентарный) здания, сооружения, объекта незавершенного строительства, расположенного на земельном участке	—
8.	Вид (виды) разрешенного использования	под индивидуальный жилой дом
8.1.	Дополнительные сведения об использовании земельного участка	—
9.	Сведения о земельных участках (землях общего пользования, территории общего пользования), посредством которых обеспечивается доступ	Земли общего пользования
10.	Иные сведения	—

4. Пояснения к сведениям об уточняемом земельном участке с кадастровым номером67:25:0010415:180:

1.

1. Сведения о характерных точках границ уточняемого земельного участка с кадастровым номером67:25:0010415:179:

Система координатМСК-67, зона 1Зона №1

Обоз- начение харак- терных точек границ	Координаты, м				Метод определения координат	Формулы, примененные для расчета средней квадратической погрешности определения координат характерных точек границ (Mt), с подставленными в такие формулы значениями и итоговые (вычисленные) значения Mt, м	Описание закрепления точки
	содержатся в Едином государственном реестре недвижимости		определены в результате выполнения комплексных кадастровых работ				
	X	Y	X	Y			
1	2	3	4	5	6	7	8
1043	492 068,63	1 264 908,05	492 068,63	1 264 908,05	—	—	—
1049	492 096,28	1 264 915,10	492 096,28	1 264 915,10			
1048	492 100,40	1 264 916,43	492 100,40	1 264 916,43			
1047	492 096,49	1 264 931,16	492 096,49	1 264 931,16			
1046	492 096,38	1 264 931,52	492 096,38	1 264 931,52			
41	492 094,61	1 264 930,68	492 094,61	1 264 930,68		0,10	
40	492 093,28	1 264 935,46	492 093,28	1 264 935,46			
39	492 083,54	1 264 932,48	492 083,54	1 264 932,48			
1	492 080,23	1 264 931,38	492 080,23	1 264 931,38			
8	492 070,44	1 264 928,77	492 070,44	1 264 928,77			
7	492 064,21	1 264 926,86	492 064,21	1 264 926,86		—	
1045	492 064,35	1 264 926,19	492 064,35	1 264 926,19			
1044	492 065,06	1 264 923,48	492 065,06	1 264 923,48			
1043	492 068,63	1 264 908,05	492 068,63	1 264 908,05			

2. Сведения о частях границ уточняемого земельного участка с кадастровым номером67:25:0010415:179:

Обозначение части границ		Горизонтальное проложение (S), м	Описание прохождения части границ	Сведения о согласовании местоположения границ (согласовано/спорное)
от т.	до т.			
1	2	3	4	5
1043	1049	28,53	—	согласовано
1049	1048	4,33		
1048	1047	15,24		

1	2	3	4	5
1047	1046	0,38	—	согласовано
1046	41	1,96		
41	40	4,96		
40	39	10,19		
39	1	3,49		
1	8	10,13		
8	7	6,52		
7	1045	0,68		
1045	1044	2,80		
1044	1043	15,84		

**3. Сведения о характеристиках уточняемого земельного участка с кадастровым номером** 67:25:0010415:179 :

№ п/п	Наименование характеристики	Значение характеристики
1	2	3
1.	Адрес земельного участка	—
1.1.	Сведения о местоположении земельного участка (при отсутствии адреса) в структурированном в соответствии с федеральной информационной адресной системой виде	215800, Российская Федерация, Смоленская область, Ярцевский р-н, Ярцево г, Московская ул, д 119
1.2.	Дополнительные сведения о местоположении земельного участка	—
2.	Площадь земельного участка ± величина погрешности определения (вычисления) площади ( $P \pm \Delta P$ ), м²	$637 \pm 9,00$
3.	Формула, примененная для вычисления предельной погрешности определения площади земельного участка, с подставленными значениями и итоговые (вычисленные) значения	$3,5*0,10*\sqrt{(637,00)} = 9$
4.	Площадь земельного участка согласно сведениям Единого государственного реестра недвижимости (Ркад), м²	637,00
5.	Оценка расхождения Р и Ркад ( $P - P_{кад}$ ), м²	0
6.	Предельный минимальный и максимальный размеры земельного участка ( $P_{мин}$ и $P_{макс}$ ), м²	— —
7.	Кадастровый или иной государственный учетный номер (инвентарный) здания, сооружения, объекта незавершенного строительства, расположенного на земельном участке	—
8.	Вид (виды) разрешенного использования	под строительство индивидуального жилого дома
8.1.	Дополнительные сведения об использовании земельного участка	—

1	2				3			
9.	Сведения о земельных участках (землях общего пользования, территории общего пользования), посредством которых обеспечивается доступ				Земли общего пользования			
10.	Иные сведения				—			
4. Пояснения к сведениям об уточняемом земельном участке с кадастровым номером					67:25:0010415:179			:
1.	—							
1. Сведения о характерных точках границ уточняемого земельного участка с кадастровым номером					67:25:0010415:175			:
Система координат МСК-67, зона 1					Зона № 1			
Обоз- начение харак- терных точек границ	Координаты, м				Метод определения координат	Формулы, примененные для расчета средней квадратической погрешности определения координат характерных точек границ (Mt), с подставленными в такие формулы значениями и итоговые (вычисленные) значения Mt, м	Описание закрепления точки	
	содержатся в Едином государственном реестре недвижимости		определены в результате выполнения комплексных кадастровых работ					
	X	Y	X	Y				
1	2	3	4	5	6	7	8	
939	492 021,88	1 265 490,15	492 021,88	1 265 490,15	—	0,30	Долговременный межевой знак	
940	492 031,97	1 265 491,11	492 031,97	1 265 491,11			—	
941	492 049,14	1 265 492,69	492 049,14	1 265 492,69				
942	492 048,13	1 265 497,30	492 048,13	1 265 497,30				
943	492 047,30	1 265 497,10	492 047,30	1 265 497,10				
944	492 046,07	1 265 502,02	492 046,07	1 265 502,02				
945	492 042,77	1 265 513,99	492 042,77	1 265 513,99				
937	492 042,34	1 265 515,55	492 042,34	1 265 515,55			—	
938	492 014,13	1 265 512,69	492 014,13	1 265 512,69				
939	492 021,88	1 265 490,15	492 021,88	1 265 490,15				Долговременный межевой знак



2. Сведения о частях границ уточняемого земельного участка с кадастровым номером				67:25:0010415:175		:
Обозначение части границ		Горизонтальное проложение (S), м	Описание прохождения части границ	Сведения о согласовании местоположения границ (согласовано/спорное)		
от т.	до т.					
1	2	3	4	5		
939	940	10,14	—	согласовано		
940	941	17,24				
941	942	4,72				
942	943	0,85				
943	944	5,07				
944	945	12,42				
945	937	1,62				
937	938	28,35				
938	939	23,84				
3. Сведения о характеристиках уточняемого земельного участка с кадастровым номером						
№ п/п	Наименование характеристики		Значение характеристики			
1	2		3			
1.	Адрес земельного участка		—			
1.1.	Сведения о местоположении земельного участка (при отсутствии адреса) в структурированном в соответствии с федеральной информационной адресной системой виде		215800, Российская Федерация, Смоленская область, Ярцевский р-н, Ярцево г, Чехова ул, д 89			
1.2.	Дополнительные сведения о местоположении земельного участка		—			
2.	Площадь земельного участка ± величина погрешности определения (вычисления) площади (Р ± ΔР), м²		646 ± 9,00			
3.	Формула, примененная для вычисления предельной погрешности определения площади земельного участка, с подставленными значениями и итоговые (вычисленные) значения		3,5*0,10*√(646,00) = 9			
4.	Площадь земельного участка согласно сведениям Единого государственного реестра недвижимости (Ркад), м²		646,00			
5.	Оценка расхождения Р и Ркад (Р - Ркад), м²		0			
6.	Предельный минимальный и максимальный размеры земельного участка (Рмин и Рмакс), м²		— —			

1	2				3					
7.	Кадастровый или иной государственный учетный номер (инвентарный) здания, сооружения, объекта незавершенного строительства, расположенного на земельном участке				—					
8.	Вид (виды) разрешенного использования				под индивидуальный жилой дом					
8.1.	Дополнительные сведения об использовании земельного участка				—					
9.	Сведения о земельных участках (землях общего пользования, территории общего пользования), посредством которых обеспечивается доступ				Земли общего пользования					
10.	Иные сведения				—					
4. Пояснения к сведениям об уточняемом земельном участке с кадастровым номером					67:25:0010415:175			:		
1.	—									
1. Сведения о характерных точках границ уточняемого земельного участка с кадастровым номером					67:25:0010415:174				:	
Система координат					МСК-67, зона 1				Зона №	1
Обозначение характерных точек границ	Координаты, м				Метод определения координат	Формулы, примененные для расчета средней квадратической погрешности определения координат характерных точек границ (Mt), с подставленными в такие формулы значениями и итоговые (вычисленные) значения Mt, м	Описание закрепления точки			
	содержатся в Едином государственном реестре недвижимости		определены в результате выполнения комплексных кадастровых работ							
	X	Y	X	Y						
1	2	3	4	5	6	7	8			
1	492 055,72	1 265 472,73	492 055,72	1 265 472,73	—	0,10	Долговременный межевой знак			
2	492 055,41	1 265 473,85	492 055,41	1 265 473,85						
3	492 049,91	1 265 492,25	492 049,91	1 265 492,25						
941	492 049,14	1 265 492,69	492 049,14	1 265 492,69						
940	492 031,97	1 265 491,11	492 031,97	1 265 491,11						
939	492 021,88	1 265 490,15	492 021,88	1 265 490,15						

1	2	3	4	5	6	7	8
7	492 029,53	1 265 467,51	492 029,53	1 265 467,51	—	0,10	Долговременный межевой знак
8	492 055,12	1 265 473,17	492 055,12	1 265 473,17			
1	492 055,72	1 265 472,73	492 055,72	1 265 472,73			

2. Сведения о частях границ уточняемого земельного участка с кадастровым номером
67:25:0010415:174
:

Обозначение части границ		Горизонтальное проложение (S), м	Описание прохождения части границ	Сведения о согласовании местоположения границ (согласовано/спорное)
от т.	до т.			
1	2	3	4	5
1	2	1,16	—	согласовано
2	3	19,20		
3	941	0,89		
941	940	17,24		
940	939	10,14		
939	7	23,90		
7	8	26,21		
8	1	0,74		

3. Сведения о характеристиках уточняемого земельного участка с кадастровым номером
67:25:0010415:174
:

№ п/п	Наименование характеристики	Значение характеристики
1	2	3
1.	Адрес земельного участка	—
1.1.	Сведения о местоположении земельного участка (при отсутствии адреса) в структурированном в соответствии с федеральной информационной адресной системой виде	215800, Российская Федерация, Смоленская область, Ярцевский р-н, Ярцево г, Чехова ул, д 87
1.2.	Дополнительные сведения о местоположении земельного участка	—
2.	Площадь земельного участка ± величина погрешности определения (вычисления) площади (Р ± ΔР), м²	596 ± 9,00
3.	Формула, примененная для вычисления предельной погрешности определения площади земельного участка, с подставленными значениями и итоговые (вычисленные) значения	3,5*0,10*√(596,00) = 9

1	2				3					
4.	Площадь земельного участка согласно сведениям Единого государственного реестра недвижимости (Ркад), м²				596,00					
5.	Оценка расхождения Р и Ркад (Р - Ркад), м²				0					
6.	Предельный минимальный и максимальный размеры земельного участка (Рмин и Рмакс), м²				— —					
7.	Кадастровый или иной государственный учетный номер (инвентарный) здания, сооружения, объекта незавершенного строительства, расположенного на земельном участке				—					
8.	Вид (виды) разрешенного использования				Под индивидуальным жилым домом					
8.1.	Дополнительные сведения об использовании земельного участка				—					
9.	Сведения о земельных участках (землях общего пользования, территории общего пользования), посредством которых обеспечивается доступ				Земли общего пользования					
10.	Иные сведения				—					
4. Пояснения к сведениям об уточняемом земельном участке с кадастровым номером					67:25:0010415:174				:	
1.	—									
1. Сведения о характерных точках границ уточняемого земельного участка с кадастровым номером					67:25:0010415:173					:
Система координат					МСК-67, зона 1					Зона № 1
Обоз- начение харак- терных точек границ	Координаты, м				Метод определения координат	Формулы, примененные для расчета средней квадратической погрешности определения координат характерных точек границ (Mt), с подставленными в такие формулы значениями и итоговые (вычисленные) значения Mt, м	Описание закрепления точки			
	содержатся в Едином государственном реестре недвижимости		определены в результате выполнения комплексных кадастровых работ							
	X	Y	X	Y						
1	2	3	4	5	6	7	8			
712	492 062,33	1 265 454,74	492 062,33	1 265 454,74	—	0,30	—			
1	492 055,72	1 265 472,73	492 055,72	1 265 472,73		0,10	Долговременный межевой знак			
8	492 055,12	1 265 473,17	492 055,12	1 265 473,17						
7	492 029,53	1 265 467,51	492 029,53	1 265 467,51						

1	2	3	4	5	6	7	8
804	492 036,27	1 265 448,34	492 036,27	1 265 448,34	—	0,30	—
715	492 041,00	1 265 449,79	492 041,00	1 265 449,79			
714	492 057,44	1 265 453,62	492 057,44	1 265 453,62			
713	492 059,33	1 265 454,06	492 059,33	1 265 454,06			
712	492 062,33	1 265 454,74	492 062,33	1 265 454,74			

**2. Сведения о частях границ уточняемого земельного участка с кадастровым номером** 67:25:0010415:173 :

Обозначение части границ		Горизонтальное проложение (S), м	Описание прохождения части границ	Сведения о согласовании местоположения границ (согласовано/спорное)
от т.	до т.			
1	2	3	4	5
712	1	19,17	—	согласовано
1	8	0,74		
8	7	26,21		
7	804	20,32		
804	715	4,95		
715	714	16,88		
714	713	1,94		
713	712	3,08		

**3. Сведения о характеристиках уточняемого земельного участка с кадастровым номером** 67:25:0010415:173 :

№ п/п	Наименование характеристики	Значение характеристики
1	2	3
1.	Адрес земельного участка	—
1.1.	Сведения о местоположении земельного участка (при отсутствии адреса) в структурированном в соответствии с федеральной информационной адресной системой виде	215800, Российская Федерация, Смоленская область, Ярцевский р-н, Ярцево г, Чехова ул, д 85
1.2.	Дополнительные сведения о местоположении земельного участка	—
2.	Площадь земельного участка ± величина погрешности определения (вычисления) площади ( $P \pm \Delta P$ ), м²	$528 \pm 8,00$
3.	Формула, примененная для вычисления предельной погрешности определения площади земельного участка, с подставленными значениями и итоговые (вычисленные) значения	$3,5*0,10*\sqrt{(528,00)} = 8$
4.	Площадь земельного участка согласно сведениям Единого государственного реестра недвижимости (Ркад), м²	527,00

1	2				3		
5.	Оценка расхождения Р и Ркад (Р - Ркад), м²				1		
6.	Предельный минимальный и максимальный размеры земельного участка (Рмин и Рмакс), м²				— —		
7.	Кадастровый или иной государственный учетный номер (инвентарный) здания, сооружения, объекта незавершенного строительства, расположенного на земельном участке				—		
8.	Вид (виды) разрешенного использования				Под индивидуальный жилой дом		
8.1.	Дополнительные сведения об использовании земельного участка				—		
9.	Сведения о земельных участках (землях общего пользования, территории общего пользования), посредством которых обеспечивается доступ				Земли общего пользования		
10.	Иные сведения				—		
4. Пояснения к сведениям об уточняемом земельном участке с кадастровым номером					67:25:0010415:173 :		
1.	—						
1. Сведения о характерных точках границ уточняемого земельного участка с кадастровым номером					67:25:0010415:172 :		
Система координат					МСК-67, зона 1 Зона № 1		
Обоз- начение харак- терных точек границ	Координаты, м				Метод определения координат	Формулы, примененные для расчета средней квадратической погрешности определения координат характерных точек границ (Mt), с подставленными в такие формулы значениями и итоговые (вычисленные) значения Mt, м	Описание закрепления точки
	содержатся в Едином государственном реестре недвижимости		определены в результате выполнения комплексных кадастровых работ				
	X	Y	X	Y			
1	2	3	4	5	6	7	8
709	492 065,10	1 265 447,73	492 065,10	1 265 447,73	—	0,30	—
710	492 063,38	1 265 452,58	492 063,38	1 265 452,58			
711	492 063,15	1 265 453,05	492 063,15	1 265 453,05			
712	492 062,33	1 265 454,74	492 062,33	1 265 454,74			
713	492 059,33	1 265 454,06	492 059,33	1 265 454,06			
714	492 057,44	1 265 453,62	492 057,44	1 265 453,62			
715	492 041,00	1 265 449,79	492 041,00	1 265 449,79			
703	492 038,26	1 265 448,94	492 038,26	1 265 448,94			
704	492 039,90	1 265 444,32	492 039,90	1 265 444,32			

1	2	3	4	5	6	7	8
705	492 045,62	1 265 428,19	492 045,62	1 265 428,19	—	0,30	—
706	492 050,53	1 265 429,87	492 050,53	1 265 429,87			
707	492 069,02	1 265 435,43	492 069,02	1 265 435,43			
708	492 066,30	1 265 444,12	492 066,30	1 265 444,12			
709	492 065,10	1 265 447,73	492 065,10	1 265 447,73			

**2. Сведения о частях границ уточняемого земельного участка с кадастровым номером** 67:25:0010415:172 :

Обозначение части границ		Горизонтальное проложение (S), м	Описание прохождения части границ	Сведения о согласовании местоположения границ (согласовано/спорное)
от т.	до т.			
1	2	3	4	5
709	710	5,15	—	согласовано
710	711	0,52		
711	712	1,88		
712	713	3,08		
713	714	1,94		
714	715	16,88		
715	703	2,87		
703	704	4,90		
704	705	17,11		
705	706	5,19		
706	707	19,31		
707	708	9,11		
708	709	3,80		

**3. Сведения о характеристиках уточняемого земельного участка с кадастровым номером** 67:25:0010415:172 :

№ п/п	Наименование характеристики	Значение характеристики
1	2	3
1.	Адрес земельного участка	—
1.1.	Сведения о местоположении земельного участка (при отсутствии адреса) в структурированном в соответствии с федеральной информационной адресной системой виде	215800, Российская Федерация, Смоленская область, Ярцевский р-н, Ярцево г, Чехова ул, д 83
1.2.	Дополнительные сведения о местоположении земельного участка	—
2.	Площадь земельного участка ± величина погрешности определения (вычисления) площади ( $P \pm \Delta P$ ), м²	526 ± 8,00

1	2				3		
3.	Формула, примененная для вычисления предельной погрешности определения площади земельного участка, с подставленными значениями и итоговые (вычисленные) значения				3,5*0,10*√(526,00) = 8		
4.	Площадь земельного участка согласно сведениям Единого государственного реестра недвижимости (Ркад), м²				526,00		
5.	Оценка расхождения Р и Ркад (Р - Ркад), м²				0		
6.	Предельный минимальный и максимальный размеры земельного участка (Рмин и Рмакс), м²				— —		
7.	Кадастровый или иной государственный учетный номер (инвентарный) здания, сооружения, объекта незавершенного строительства, расположенного на земельном участке				—		
8.	Вид (виды) разрешенного использования				под строительство индивидуального жилого дома		
8.1.	Дополнительные сведения об использовании земельного участка				—		
9.	Сведения о земельных участках (землях общего пользования, территории общего пользования), посредством которых обеспечивается доступ				Земли общего пользования		
10.	Иные сведения				—		
4. Пояснения к сведениям об уточняемом земельном участке с кадастровым номером					67:25:0010415:172 :		
1.	—						
1. Сведения о характерных точках границ уточняемого земельного участка с кадастровым номером					67:25:0010415:170 :		
Система координат МСК-67, зона 1					Зона № 1		
Обоз- начение харак- терных точек границ	Координаты, м				Метод определения координат	Формулы, примененные для расчета средней квадратической погрешности определения координат характерных точек границ (Mt), с подставленными в такие формулы значениями и итоговые (вычисленные) значения Mt, м	Описание закрепления точки
	содержатся в Едином государственном реестре недвижимости		определены в результате выполнения комплексных кадастровых работ				
	X	Y	X	Y			
1	2	3	4	5	6	7	8
705	492 045,62	1 265 428,19	492 045,62	1 265 428,19	—	0,30	—
1051	492 052,45	1 265 408,90	492 052,45	1 265 408,90			
1052	492 075,47	1 265 416,14	492 075,47	1 265 416,14			



1	2	3	4	5	6	7	8
1053	492 070,07	1 265 433,83	492 070,07	1 265 433,83	—	0,10	Долговременный межевой знак
1054	492 069,53	1 265 435,61	492 069,53	1 265 435,61		0,30	—
707	492 069,02	1 265 435,43	492 069,02	1 265 435,43			
706	492 050,53	1 265 429,87	492 050,53	1 265 429,87			
705	492 045,62	1 265 428,19	492 045,62	1 265 428,19			

**2. Сведения о частях границ уточняемого земельного участка с кадастровым номером** 67:25:0010415:170 :

Обозначение части границ		Горизонтальное проложение (S), м	Описание прохождения части границ	Сведения о согласовании местоположения границ (согласовано/спорное)
от т.	до т.			
1	2	3	4	5
705	1051	20,46	—	согласовано
1051	1052	24,13		
1052	1053	18,50		
1053	1054	1,86		
1054	707	0,54		
707	706	19,31		
706	705	5,19		

**3. Сведения о характеристиках уточняемого земельного участка с кадастровым номером** 67:25:0010415:170 :

№ п/п	Наименование характеристики	Значение характеристики
1	2	3
1.	Адрес земельного участка	—
1.1.	Сведения о местоположении земельного участка (при отсутствии адреса) в структурированном в соответствии с федеральной информационной адресной системой виде	215800, Российская Федерация, Смоленская область, Ярцевский р-н, Ярцево г, Чехова ул, д 81
1.2.	Дополнительные сведения о местоположении земельного участка	—
2.	Площадь земельного участка ± величина погрешности определения (вычисления) площади ( $P \pm \Delta P$ ), м²	$503 \pm 8,00$
3.	Формула, примененная для вычисления предельной погрешности определения площади земельного участка, с подставленными значениями и итоговые (вычисленные) значения	$3,5 * 0,10 * \sqrt{(503,00)} = 8$
4.	Площадь земельного участка согласно сведениям Единого государственного реестра недвижимости (Ркад), м²	503,00

1	2				3		
5.	Оценка расхождения Р и Ркад (Р - Ркад), м²				0		
6.	Предельный минимальный и максимальный размеры земельного участка (Рмин и Рмакс), м²				— —		
7.	Кадастровый или иной государственный учетный номер (инвентарный) здания, сооружения, объекта незавершенного строительства, расположенного на земельном участке				—		
8.	Вид (виды) разрешенного использования				Под строительство индивидуального жилого дома		
8.1.	Дополнительные сведения об использовании земельного участка				—		
9.	Сведения о земельных участках (землях общего пользования, территории общего пользования), посредством которых обеспечивается доступ				Земли общего пользования		
10.	Иные сведения				—		
4. Пояснения к сведениям об уточняемом земельном участке с кадастровым номером					67:25:0010415:170 :		
1.	—						
1. Сведения о характерных точках границ уточняемого земельного участка с кадастровым номером					67:25:0010415:166 :		
Система координат					МСК-67, зона 1 Зона № 1		
Обоз- начение харак- терных точек границ	Координаты, м				Метод определения координат	Формулы, примененные для расчета средней квадратической погрешности определения координат характерных точек границ (Mt), с подставленными в такие формулы значениями и итоговые (вычисленные) значения Mt, м	Описание закрепления точки
	содержатся в Едином государственном реестре недвижимости		определены в результате выполнения комплексных кадастровых работ				
	X	Y	X	Y			
1	2	3	4	5	6	7	8
654	492 021,19	1 265 395,25	492 021,19	1 265 395,25	—	0,30	—
926	492 023,13	1 265 389,56	492 023,13	1 265 389,56			
920	492 042,34	1 265 395,85	492 042,34	1 265 395,85			
921	492 033,40	1 265 422,62	492 033,40	1 265 422,62			
922	492 032,78	1 265 424,34	492 032,78	1 265 424,34			
923	492 030,57	1 265 423,73	492 030,57	1 265 423,73			
924	492 020,41	1 265 420,85	492 020,41	1 265 420,85			
925	492 020,28	1 265 420,37	492 020,28	1 265 420,37			
656	492 013,61	1 265 418,84	492 013,61	1 265 418,84			

1	2	3	4	5	6	7	8
655	492 015,36	1 265 413,10	492 015,36	1 265 413,10	—	0,30	—
654	492 021,19	1 265 395,25	492 021,19	1 265 395,25			

**2. Сведения о частях границ уточняемого земельного участка с кадастровым номером** 67:25:0010415:166 :

Обозначение части границ		Горизонтальное проложение (S), м	Описание прохождения части границ	Сведения о согласовании местоположения границ (согласовано/спорное)
от т.	до т.			
1	2	3	4	5
654	926	6,01	—	согласовано
926	920	20,21		
920	921	28,22		
921	922	1,83		
922	923	2,29		
923	924	10,56		
924	925	0,50		
925	656	6,84		
656	655	6,00		
655	654	18,78		

**3. Сведения о характеристиках уточняемого земельного участка с кадастровым номером** 67:25:0010415:166 :

№ п/п	Наименование характеристики	Значение характеристики
1	2	3
1.	Адрес земельного участка	—
1.1.	Сведения о местоположении земельного участка (при отсутствии адреса) в структурированном в соответствии с федеральной информационной адресной системой виде	215800, Российская Федерация, Смоленская область, Ярцевский р-н, Ярцево г, Чехова ул, д 72
1.2.	Дополнительные сведения о местоположении земельного участка	—
2.	Площадь земельного участка ± величина погрешности определения (вычисления) площади ( $P \pm \Delta P$ ), м²	$613 \pm 9,00$
3.	Формула, примененная для вычисления предельной погрешности определения площади земельного участка, с подставленными значениями и итоговые (вычисленные) значения	$3,5*0,10*\sqrt{(613,00)} = 9$
4.	Площадь земельного участка согласно сведениям Единого государственного реестра недвижимости (Ркад), м²	612,00
5.	Оценка расхождения Р и Ркад ( $P - P_{кад}$ ), м²	1

1	2				3		
6.	Предельный минимальный и максимальный размеры земельного участка (Рмин и Рмакс), м²				— —		
7.	Кадастровый или иной государственный учетный номер (инвентарный) здания, сооружения, объекта незавершенного строительства, расположенного на земельном участке				—		
8.	Вид (виды) разрешенного использования				Под индивидуальный жилой дом		
8.1.	Дополнительные сведения об использовании земельного участка				—		
9.	Сведения о земельных участках (землях общего пользования, территории общего пользования), посредством которых обеспечивается доступ				Земли общего пользования		
10.	Иные сведения				—		
4. Пояснения к сведениям об уточняемом земельном участке с кадастровым номером 67:25:0010415:166 :							
1.	—						
1. Сведения о характерных точках границ уточняемого земельного участка с кадастровым номером 67:25:0010415:164 :							
Система координат МСК-67, зона 1 Зона № 1							
Обозначение характерных точек границ	Координаты, м				Метод определения координат	Формулы, примененные для расчета средней квадратической погрешности определения координат характерных точек границ (Mt), с подставленными в такие формулы значениями и итоговые (вычисленные) значения Mt, м	Описание закрепления точки
	содержатся в Едином государственном реестре недвижимости		определены в результате выполнения комплексных кадастровых работ				
	X	Y	X	Y			
1	2	3	4	5	6	7	8
1	492 050,55	1 265 371,80	492 050,55	1 265 371,80	—	0,10	—
920	492 042,34	1 265 395,85	492 042,34	1 265 395,85		0,30	
926	492 023,13	1 265 389,56	492 023,13	1 265 389,56			
654	492 021,19	1 265 395,25	492 021,19	1 265 395,25			
696	492 018,03	1 265 394,35	492 018,03	1 265 394,35			
12	492 027,89	1 265 368,44	492 027,89	1 265 368,44		0,10	
7	492 028,79	1 265 365,69	492 028,79	1 265 365,69			
8	492 030,42	1 265 366,15	492 030,42	1 265 366,15			
1	492 050,55	1 265 371,80	492 050,55	1 265 371,80			

2. Сведения о частях границ уточняемого земельного участка с кадастровым номером				67:25:0010415:164		:
Обозначение части границ		Горизонтальное проложение (S), м	Описание прохождения части границ	Сведения о согласовании местоположения границ (согласовано/спорное)		
от т.	до т.					
1	2	3	4	5		
1	920	25,41	—	согласовано		
920	926	20,21				
926	654	6,01				
654	696	3,29				
696	12	27,72				
12	7	2,89				
7	8	1,69				
8	1	20,91				
3. Сведения о характеристиках уточняемого земельного участка с кадастровым номером				67:25:0010415:164		:
№ п/п	Наименование характеристики		Значение характеристики			
1	2		3			
1.	Адрес земельного участка		—			
1.1.	Сведения о местоположении земельного участка (при отсутствии адреса) в структурированном в соответствии с федеральной информационной адресной системой виде		215800, Российская Федерация, Смоленская область, Ярцевский р-н, Ярцево г, Чехова ул, д 70			
1.2.	Дополнительные сведения о местоположении земельного участка		—			
2.	Площадь земельного участка ± величина погрешности определения (вычисления) площади (P ± ΔP), м²		589 ± 8,00			
3.	Формула, примененная для вычисления предельной погрешности определения площади земельного участка, с подставленными значениями и итоговые (вычисленные) значения		3,5*0,10*√(589,00) = 8			
4.	Площадь земельного участка согласно сведениям Единого государственного реестра недвижимости (Ркад), м²		589,00			
5.	Оценка расхождения Р и Ркад (Р - Ркад), м²		0			
6.	Предельный минимальный и максимальный размеры земельного участка (Рмин и Рмакс), м²		— —			
7.	Кадастровый или иной государственный учетный номер (инвентарный) здания, сооружения, объекта незавершенного строительства, расположенного на земельном участке		—			

1	2				3		
8.	Вид (виды) разрешенного использования				Для строительства индивидуального жилого дома		
8.1.	Дополнительные сведения об использовании земельного участка				—		
9.	Сведения о земельных участках (землях общего пользования, территории общего пользования), посредством которых обеспечивается доступ				Земли общего пользования		
10.	Иные сведения				—		
4. Пояснения к сведениям об уточняемом земельном участке с кадастровым номером					67:25:0010415:164 :		
1.	—						
1. Сведения о характерных точках границ уточняемого земельного участка с кадастровым номером					67:25:0010415:162 :		
Система координат					МСК-67, зона 1 Зона № 1		
Обоз- начение харак- терных точек границ	Координаты, м				Метод определения координат	Формулы, примененные для расчета средней квадратической погрешности определения координат характерных точек границ (Mt), с подставленными в такие формулы значениями и итоговые (вычисленные) значения Mt, м	Описание закрепления точки
	содержатся в Едином государственном реестре недвижимости		определены в результате выполнения комплексных кадастровых работ				
	X	Y	X	Y			
1	2	3	4	5	6	7	8
8	492 030,42	1 265 366,15	492 030,42	1 265 366,15	—	0,10	—
15	492 039,34	1 265 334,97	492 039,34	1 265 334,97		0,30	
157	492 060,95	1 265 340,12	492 060,95	1 265 340,12			
1	492 050,55	1 265 371,80	492 050,55	1 265 371,80			
8	492 030,42	1 265 366,15	492 030,42	1 265 366,15		0,10	
2. Сведения о частях границ уточняемого земельного участка с кадастровым номером					67:25:0010415:162 :		
Обозначение части границ		Горизонтальное проложение (S), м	Описание прохождения части границ		Сведения о согласовании местоположения границ (согласовано/спорное)		
от т.	до т.						
1	2	3	4		5		
8	15	32,43	—		согласовано		
15	157	22,22					
157	1	33,34					
1	8	20,91					

3. Сведения о характеристиках уточняемого земельного участка с кадастровым номером 67:25:0010415:162 :		
№ п/п	Наименование характеристики	Значение характеристики
1	2	3
1.	Адрес земельного участка	—
1.1.	Сведения о местоположении земельного участка (при отсутствии адреса) в структурированном в соответствии с федеральной информационной адресной системой виде	215800, Российская Федерация, Смоленская область, Ярцевский р-н, Ярцево г, Чехова ул, д № 68
1.2.	Дополнительные сведения о местоположении земельного участка	—
2.	Площадь земельного участка ± величина погрешности определения (вычисления) площади ( $P \pm \Delta P$ ), м²	$708 \pm 9,00$
3.	Формула, примененная для вычисления предельной погрешности определения площади земельного участка, с подставленными значениями и итоговые (вычисленные) значения	$3,5*0,10*\sqrt{(708,00)} = 9$
4.	Площадь земельного участка согласно сведениям Единого государственного реестра недвижимости (Ркад), м²	708,00
5.	Оценка расхождения Р и Ркад ( $P - P_{кад}$ ), м²	0
6.	Предельный минимальный и максимальный размеры земельного участка ( $P_{мин}$ и $P_{макс}$ ), м²	— —
7.	Кадастровый или иной государственный учетный номер (инвентарный) здания, сооружения, объекта незавершенного строительства, расположенного на земельном участке	—
8.	Вид (виды) разрешенного использования	Под индивидуальный жилой дом
8.1.	Дополнительные сведения об использовании земельного участка	—
9.	Сведения о земельных участках (землях общего пользования, территории общего пользования), посредством которых обеспечивается доступ	Земли общего пользования
10.	Иные сведения	—
4. Пояснения к сведениям об уточняемом земельном участке с кадастровым номером 67:25:0010415:162 :		
1.	—	

1. Сведения о характерных точках границ уточняемого земельного участка с кадастровым номером

67:25:0010415:158

:

Система координат

МСК-67, зона 1

Зона №

1

Обоз- начение харак- терных точек границ	Координаты, м				Метод определения координат	Формулы, примененные для расчета средней квадратической погрешности определения координат характерных точек границ (Mt), с подставленными в такие формулы значениями и итоговые (вычисленные) значения Mt, м	Описание закрепления точки
	содержатся в Едином государственном реестре недвижимости		определены в результате выполнения комплексных кадастровых работ				
	X	Y	X	Y			
1	2	3	4	5	6	7	8
н 1	492 077,75	1 265 293,83	492 077,75	1 265 293,83	—	0,10	Закрепление отсутствует
1	492 069,03	1 265 316,01	492 069,03	1 265 316,01			
8	492 045,94	1 265 309,44	492 045,94	1 265 309,44			
7	492 033,04	1 265 305,57	492 033,04	1 265 305,57			
436	492 034,66	1 265 300,47	492 034,66	1 265 300,47		0,30	
453	492 040,38	1 265 284,30	492 040,38	1 265 284,30			
577	492 051,92	1 265 287,71	492 051,92	1 265 287,71			
576	492 052,31	1 265 285,50	492 052,31	1 265 285,50			
575	492 053,37	1 265 285,12	492 053,37	1 265 285,12		0,10	
н 5	492 053,48	1 265 285,56	492 053,48	1 265 285,56			
н 6	492 054,30	1 265 286,38	492 054,30	1 265 286,38			
н 1	492 077,75	1 265 293,83	492 077,75	1 265 293,83			

2. Сведения о частях границ уточняемого земельного участка с кадастровым номером

67:25:0010415:158

:

Обозначение части границ		Горизонтальное проложение (S), м	Описание прохождения части границ	Сведения о согласовании местоположения границ (согласовано/спорное)
от т.	до т.			
1	2	3	4	5
н 1	1	23,83	—	согласовано
1	8	24,01		
8	7	13,47		
7	436	5,35		
436	453	17,15		
453	577	12,03		
577	576	2,24		



1	2	3	4	5
576	575	1,13	—	согласовано
575	н 5	0,45		
н 5	н 6	1,16		
н 6	н 1	24,60		

**3. Сведения о характеристиках уточняемого земельного участка с кадастровым номером** 67:25:0010415:158 :

№ п/п	Наименование характеристики	Значение характеристики
1	2	3
1.	Адрес земельного участка	—
1.1.	Сведения о местоположении земельного участка (при отсутствии адреса) в структурированном в соответствии с федеральной информационной адресной системой виде	215800, Российская Федерация, Смоленская область, Ярцевский р-н, Ярцево г, Чехова ул, д 64
1.2.	Дополнительные сведения о местоположении земельного участка	—
2.	Площадь земельного участка ± величина погрешности определения (вычисления) площади ( $P \pm \Delta P$ ), м²	$900 \pm 11,00$
3.	Формула, примененная для вычисления предельной погрешности определения площади земельного участка, с подставленными значениями и итоговые (вычисленные) значения	$3,5 * 0,10 * \sqrt{(900,00)} = 11$
4.	Площадь земельного участка согласно сведениям Единого государственного реестра недвижимости (Ркад), м²	900,00
5.	Оценка расхождения Р и Ркад ( $P - P_{кад}$ ), м²	0
6.	Предельный минимальный и максимальный размеры земельного участка (Рмин и Рмакс), м²	— —
7.	Кадастровый или иной государственный учетный номер (инвентарный) здания, сооружения, объекта незавершенного строительства, расположенного на земельном участке	—
8.	Вид (виды) разрешенного использования	под строительство индивидуального жилого дома
8.1.	Дополнительные сведения об использовании земельного участка	—
9.	Сведения о земельных участках (землях общего пользования, территории общего пользования), посредством которых обеспечивается доступ	Земли общего пользования
10.	Иные сведения	—

**4. Пояснения к сведениям об уточняемом земельном участке с кадастровым номером** 67:25:0010415:158 :

1.	—
----	---

1. Сведения о характерных точках границ уточняемого земельного участка с кадастровым номером						67:25:0010415:153		:
Система координат				МСК-67, зона 1		Зона № 1		
Обоз- начение харак- терных точек границ	Координаты, м				Метод определения координат	Формулы, примененные для расчета средней квадратической погрешности определения координат характерных точек границ (Mt), с подставленными в такие формулы значениями и итоговые (вычисленные) значения Mt, м	Описание закрепления точки	
	содержатся в Едином государственном реестре недвижимости		определены в результате выполнения комплексных кадастровых работ					
	X	Y	X	Y				
1	2	3	4	5	6	7	8	
н 1	492 108,41	1 265 204,48	492 108,41	1 265 204,48	—	0,10	Закрепление отсутствует	
н 2	492 108,11	1 265 206,29	492 108,11	1 265 206,29			Долговременный межевой знак	
н 3	492 106,56	1 265 210,45	492 106,56	1 265 210,45				
н 4	492 099,96	1 265 228,56	492 099,96	1 265 228,56				
н 5	492 099,16	1 265 230,91	492 099,16	1 265 230,91				
1	492 098,67	1 265 231,46	492 098,67	1 265 231,46				
8	492 074,54	1 265 220,86	492 074,54	1 265 220,86				
7	492 072,52	1 265 220,39	492 072,52	1 265 220,39				
2	492 067,87	1 265 219,64	492 067,87	1 265 219,64				
1	492 070,62	1 265 210,56	492 070,62	1 265 210,56				
9	492 076,30	1 265 194,01	492 076,30	1 265 194,01				
н 1	492 108,41	1 265 204,48	492 108,41	1 265 204,48				Закрепление отсутствует
2. Сведения о частях границ уточняемого земельного участка с кадастровым номером							67:25:0010415:153	
Обозначение части границ		Горизонтальное проложение (S), м	Описание прохождения части границ		Сведения о согласовании местоположения границ (согласовано/спорное)			
от т.	до т.							

1	2	3	4	5
н 1	н 2	1,83	—	согласовано
н 2	н 3	4,44		
н 3	н 4	19,28		
н 4	н 5	2,48		
н 5	1	0,74		
1	8	26,36		
8	7	2,07		
7	2	4,71		
2	1	9,49		
1	9	17,50		
9	н 1	33,77		

**3. Сведения о характеристиках уточняемого земельного участка с кадастровым номером** 67:25:0010415:153 :

№ п/п	Наименование характеристики	Значение характеристики
1	2	3
1.	Адрес земельного участка	—
1.1.	Сведения о местоположении земельного участка (при отсутствии адреса) в структурированном в соответствии с федеральной информационной адресной системой виде	215800, Российская Федерация, Смоленская область, Ярцевский р-н, Ярцево г, Чехова ул, д 56
1.2.	Дополнительные сведения о местоположении земельного участка	—
2.	Площадь земельного участка ± величина погрешности определения (вычисления) площади ( $P \pm \Delta P$ ), м²	$918 \pm 11,00$
3.	Формула, примененная для вычисления предельной погрешности определения площади земельного участка, с подставленными значениями и итоговые (вычисленные) значения	$3,5*0,10*\sqrt{(918,00)} = 11$
4.	Площадь земельного участка согласно сведениям Единого государственного реестра недвижимости (Ркад), м²	918,00
5.	Оценка расхождения Р и Ркад ( $P - P_{кад}$ ), м²	0
6.	Предельный минимальный и максимальный размеры земельного участка ( $P_{мин}$ и $P_{макс}$ ), м²	— —
7.	Кадастровый или иной государственный учетный номер (инвентарный) здания, сооружения, объекта незавершенного строительства, расположенного на земельном участке	—
8.	Вид (виды) разрешенного использования	под индивидуальным жилым домом

1	2				3		
8.1.	Дополнительные сведения об использовании земельного участка				—		
9.	Сведения о земельных участках (землях общего пользования, территории общего пользования), посредством которых обеспечивается доступ				Земли общего пользования		
10.	Иные сведения				—		
4. Пояснения к сведениям об уточняемом земельном участке с кадастровым номером					67:25:0010415:153 :		
1.	—						
1. Сведения о характерных точках границ уточняемого земельного участка с кадастровым номером					67:25:0010415:152 :		
Система координат					МСК-67, зона 1		Зона № 1
Обозначение характерных точек границ	Координаты, м				Метод определения координат	Формулы, примененные для расчета средней квадратической погрешности определения координат характерных точек границ (Mt), с подставленными в такие формулы значениями и итоговые (вычисленные) значения Mt, м	Описание закрепления точки
	содержатся в Едином государственном реестре недвижимости		определены в результате выполнения комплексных кадастровых работ				
	X	Y	X	Y			
1	2	3	4	5	6	7	8
2	492 116,23	1 265 181,55	492 116,23	1 265 181,55	—	0,10	Закрепление отсутствует
н 1	492 108,41	1 265 204,48	492 108,41	1 265 204,48			
9	492 076,30	1 265 194,01	492 076,30	1 265 194,01			
6	492 079,16	1 265 180,79	492 079,16	1 265 180,79			
3	492 082,42	1 265 168,56	492 082,42	1 265 168,56			
2	492 116,23	1 265 181,55	492 116,23	1 265 181,55			
2. Сведения о частях границ уточняемого земельного участка с кадастровым номером					67:25:0010415:152 :		
Обозначение части границ		Горизонтальное проложение (S), м	Описание прохождения части границ		Сведения о согласовании местоположения границ (согласовано/спорное)		
от т.	до т.						
1	2	3	4		5		
2	н 1	24,23	—		согласовано		
н 1	9	33,77					
9	6	13,53					
6	3	12,66					
3	2	36,22					

3. Сведения о характеристиках уточняемого земельного участка с кадастровым номером 67:25:0010415:152 :		
№ п/п	Наименование характеристики	Значение характеристики
1	2	3
1.	Адрес земельного участка	—
1.1.	Сведения о местоположении земельного участка (при отсутствии адреса) в структурированном в соответствии с федеральной информационной адресной системой виде	215800, Российская Федерация, Смоленская область, Ярцевский р-н, Ярцево г, Чехова ул, д 54
1.2.	Дополнительные сведения о местоположении земельного участка	—
2.	Площадь земельного участка ± величина погрешности определения (вычисления) площади ( $P \pm \Delta P$ ), м²	$883 \pm 10,00$
3.	Формула, примененная для вычисления предельной погрешности определения площади земельного участка, с подставленными значениями и итоговые (вычисленные) значения	$3,5 * 0,10 * \sqrt{(883,00)} = 10$
4.	Площадь земельного участка согласно сведениям Единого государственного реестра недвижимости (Ркад), м²	883,00
5.	Оценка расхождения Р и Ркад ( $P - P_{кад}$ ), м²	0
6.	Предельный минимальный и максимальный размеры земельного участка ( $P_{мин}$ и $P_{макс}$ ), м²	— —
7.	Кадастровый или иной государственный учетный номер (инвентарный) здания, сооружения, объекта незавершенного строительства, расположенного на земельном участке	—
8.	Вид (виды) разрешенного использования	для индивидуального жилищного строительства
8.1.	Дополнительные сведения об использовании земельного участка	—
9.	Сведения о земельных участках (землях общего пользования, территории общего пользования), посредством которых обеспечивается доступ	Земли общего пользования
10.	Иные сведения	—
4. Пояснения к сведениям об уточняемом земельном участке с кадастровым номером 67:25:0010415:152 :		
1.	—	

1. Сведения о характерных точках границ уточняемого земельного участка с кадастровым номером

67:25:0010415:151

:

Система координат

МСК-67, зона 1

Зона №

1

Обоз- начение харак- терных точек границ	Координаты, м				Метод определения координат	Формулы, примененные для расчета средней квадратической погрешности определения координат характерных точек границ (Mt), с подставленными в такие формулы значениями и итоговые (вычисленные) значения Mt, м	Описание закрепления точки
	содержатся в Едином государственном реестре недвижимости		определены в результате выполнения комплексных кадастровых работ				
	X	Y	X	Y			
1	2	3	4	5	6	7	8
н 1	492 122,31	1 265 164,57	492 122,31	1 265 164,57	—	0,10	—
2	492 116,23	1 265 181,55	492 116,23	1 265 181,55			Закрепление отсутствует
3	492 082,42	1 265 168,56	492 082,42	1 265 168,56			
4	492 087,32	1 265 151,84	492 087,32	1 265 151,84			
3	492 099,24	1 265 156,38	492 099,24	1 265 156,38			
н 4	492 099,20	1 265 157,27	492 099,20	1 265 157,27			
н 5	492 103,46	1 265 158,74	492 103,46	1 265 158,74			
н 6	492 103,98	1 265 157,94	492 103,98	1 265 157,94			
н 1	492 122,31	1 265 164,57	492 122,31	1 265 164,57			—

2. Сведения о частях границ уточняемого земельного участка с кадастровым номером

67:25:0010415:151

:

Обозначение части границ		Горизонтальное проложение (S), м	Описание прохождения части границ	Сведения о согласовании местоположения границ (согласовано/спорное)
от т.	до т.			
1	2	3	4	5
н 1	2	18,04	—	согласовано
2	3	36,22		
3	4	17,42		
4	3	12,76		
3	н 4	0,89		
н 4	н 5	4,51		
н 5	н 6	0,95		
н 6	н 1	19,49		

3. Сведения о характеристиках уточняемого земельного участка с кадастровым номером

67:25:0010415:151

:

№ п/п	Наименование характеристики	Значение характеристики
-------	-----------------------------	-------------------------

1	2	3
1.	Адрес земельного участка	Смоленская область, р-н Ярцевский, г. Ярцево, ул. Чехова, д. 52
1.1.	Сведения о местоположении земельного участка (при отсутствии адреса) в структурированном в соответствии с федеральной информационной адресной системой виде	—
1.2.	Дополнительные сведения о местоположении земельного участка	—
2.	Площадь земельного участка $\pm$ величина погрешности определения (вычисления) площади ( $P \pm \Delta P$ ), м <sup>2</sup>	$644 \pm 9,00$
3.	Формула, примененная для вычисления предельной погрешности определения площади земельного участка, с подставленными значениями и итоговые (вычисленные) значения	$3,5*0,10*\sqrt{(644,00)} = 9$
4.	Площадь земельного участка согласно сведениям Единого государственного реестра недвижимости (Ркад), м <sup>2</sup>	644,00
5.	Оценка расхождения Р и Ркад ( $P - P_{кад}$ ), м <sup>2</sup>	0
6.	Предельный минимальный и максимальный размеры земельного участка (Рмин и Рмакс), м <sup>2</sup>	— —
7.	Кадастровый или иной государственный учетный номер (инвентарный) здания, сооружения, объекта незавершенного строительства, расположенного на земельном участке	—
8.	Вид (виды) разрешенного использования	для индивидуального жилищного строительства
8.1.	Дополнительные сведения об использовании земельного участка	—
9.	Сведения о земельных участках (землях общего пользования, территории общего пользования), посредством которых обеспечивается доступ	Земли общего пользования
10.	Иные сведения	—
<b>4. Пояснения к сведениям об уточняемом земельном участке с кадастровым номером</b>		<b>67:25:0010415:151 :</b>
1.	—	

1. Сведения о характерных точках границ уточняемого земельного участка с кадастровым номером					67:25:0010415:149			:	
Система координат					МСК-67, зона 1			Зона №	1
Обоз- начение харак- терных точек границ	Координаты, м				Метод определения координат	Формулы, примененные для расчета средней квадратической погрешности определения координат характерных точек границ (Mt), с подставленными в такие формулы значениями и итоговые (вычисленные) значения Mt, м	Описание закрепления точки		
	содержатся в Едином государственном реестре недвижимости		определены в результате выполнения комплексных кадастровых работ						
	X	Y	X	Y					
1	2	3	4	5	6	7	8		
1	492 133,45	1 265 133,08	492 133,45	1 265 133,08	—	0,10	—		
н 1	492 122,31	1 265 164,57	492 122,31	1 265 164,57					
н 6	492 103,98	1 265 157,94	492 103,98	1 265 157,94					
н 5	492 103,46	1 265 158,74	492 103,46	1 265 158,74					
н 4	492 099,20	1 265 157,27	492 099,20	1 265 157,27					
3	492 099,24	1 265 156,38	492 099,24	1 265 156,38					
2	492 106,00	1 265 137,80	492 106,00	1 265 137,80					
1	492 110,23	1 265 124,42	492 110,23	1 265 124,42					
1	492 133,45	1 265 133,08	492 133,45	1 265 133,08					
2. Сведения о частях границ уточняемого земельного участка с кадастровым номером					67:25:0010415:149			:	
Обозначение части границ		Горизонтальное проложение (S), м	Описание прохождения части границ	Сведения о согласовании местоположения границ (согласовано/спорное)					
от т.	до т.								
1	2	3	4	5					
1	н 1	33,40	—	согласовано					
н 1	н 6	19,49							
н 6	н 5	0,95							
н 5	н 4	4,51							
н 4	3	0,89							
3	2	19,77							
2	1	14,03							
1	1	24,78							
3. Сведения о характеристиках уточняемого земельного участка с кадастровым номером					67:25:0010415:149			:	
№ п/п	Наименование характеристики			Значение характеристики					



1	2	3
1.	Адрес земельного участка	—
1.1.	Сведения о местоположении земельного участка (при отсутствии адреса) в структурированном в соответствии с федеральной информационной адресной системой виде	215800, Российская Федерация, Смоленская область, Ярцевский р-н, Ярцево г, Чехова ул, д 50
1.2.	Дополнительные сведения о местоположении земельного участка	—
2.	Площадь земельного участка $\pm$ величина погрешности определения (вычисления) площади ( $P \pm \Delta P$ ), м <sup>2</sup>	$824 \pm 10,00$
3.	Формула, примененная для вычисления предельной погрешности определения площади земельного участка, с подставленными значениями и итоговые (вычисленные) значения	$3,5*0,10*\sqrt{(824,00)} = 10$
4.	Площадь земельного участка согласно сведениям Единого государственного реестра недвижимости (Ркад), м <sup>2</sup>	824,00
5.	Оценка расхождения Р и Ркад ( $P - P_{кад}$ ), м <sup>2</sup>	0
6.	Предельный минимальный и максимальный размеры земельного участка ( $P_{мин}$ и $P_{макс}$ ), м <sup>2</sup>	— —
7.	Кадастровый или иной государственный учетный номер (инвентарный) здания, сооружения, объекта незавершенного строительства, расположенного на земельном участке	—
8.	Вид (виды) разрешенного использования	для индивидуального жилищного строительства
8.1.	Дополнительные сведения об использовании земельного участка	—
9.	Сведения о земельных участках (землях общего пользования, территории общего пользования), посредством которых обеспечивается доступ	Земли общего пользования
10.	Иные сведения	—
<b>4. Пояснения к сведениям об уточняемом земельном участке с кадастровым номером</b>		<b>67:25:0010415:149 :</b>
1.	—	

1. Сведения о характерных точках границ уточняемого земельного участка с кадастровым номером

67:25:0010415:148

:

Система координат

МСК-67, зона 1

Зона №

1

Обоз- начение харак- терных точек границ	Координаты, м				Метод определения координат	Формулы, примененные для расчета средней квадратической погрешности определения координат характерных точек границ (Mt), с подставленными в такие формулы значениями и итоговые (вычисленные) значения Mt, м	Описание закрепления точки
	содержатся в Едином государственном реестре недвижимости		определены в результате выполнения комплексных кадастровых работ				
	X	Y	X	Y			
1	2	3	4	5	6	7	8
72	492 195,49	1 265 083,22	492 195,49	1 265 083,22	—	0,10	Долговременный межевой знак
172	492 194,55	1 265 085,90	492 194,55	1 265 085,90		0,30	
173	492 188,18	1 265 102,45	492 188,18	1 265 102,45			
174	492 164,62	1 265 095,55	492 164,62	1 265 095,55			
73	492 172,15	1 265 074,17	492 172,15	1 265 074,17			
72	492 195,49	1 265 083,22	492 195,49	1 265 083,22		0,10	Долговременный межевой знак

2. Сведения о частях границ уточняемого земельного участка с кадастровым номером

67:25:0010415:148

:

Обозначение части границ		Горизонтальное проложение (S), м	Описание прохождения части границ	Сведения о согласовании местоположения границ (согласовано/спорное)
от т.	до т.			
1	2	3	4	5
72	172	2,84	—	согласовано
172	173	17,73		
173	174	24,55		
174	73	22,67		
73	72	25,03		

3. Сведения о характеристиках уточняемого земельного участка с кадастровым номером

67:25:0010415:148

:

№ п/п	Наименование характеристики	Значение характеристики
1	2	3

1	2	3
1.	Адрес земельного участка	—
1.1.	Сведения о местоположении земельного участка (при отсутствии адреса) в структурированном в соответствии с федеральной информационной адресной системой виде	215800, Российская Федерация, Смоленская область, Ярцевский р-н, Ярцево г, Чехова ул, д 49
1.2.	Дополнительные сведения о местоположении земельного участка	—
2.	Площадь земельного участка $\pm$ величина погрешности определения (вычисления) площади ( $P \pm \Delta P$ ), м <sup>2</sup>	$536 \pm 8,00$
3.	Формула, примененная для вычисления предельной погрешности определения площади земельного участка, с подставленными значениями и итоговые (вычисленные) значения	$3,5*0,10*\sqrt{(536,00)} = 8$
4.	Площадь земельного участка согласно сведениям Единого государственного реестра недвижимости (Ркад), м <sup>2</sup>	536,00
5.	Оценка расхождения Р и Ркад ( $P - P_{кад}$ ), м <sup>2</sup>	0
6.	Предельный минимальный и максимальный размеры земельного участка ( $P_{мин}$ и $P_{макс}$ ), м <sup>2</sup>	— —
7.	Кадастровый или иной государственный учетный номер (инвентарный) здания, сооружения, объекта незавершенного строительства, расположенного на земельном участке	—
8.	Вид (виды) разрешенного использования	Под индивидуальный жилой дом
8.1.	Дополнительные сведения об использовании земельного участка	—
9.	Сведения о земельных участках (землях общего пользования, территории общего пользования), посредством которых обеспечивается доступ	Земли общего пользования
10.	Иные сведения	—
<b>4. Пояснения к сведениям об уточняемом земельном участке с кадастровым номером</b>		<b>67:25:0010415:148 :</b>
1.	—	

1. Сведения о характерных точках границ уточняемого земельного участка с кадастровым номером					67:25:0010415:146		
Система координат					МСК-67, зона 1		
					Зона № 1		
Обозначение характерных точек границ	Координаты, м				Метод определения координат	Формулы, примененные для расчета средней квадратической погрешности определения координат характерных точек границ (Mt), с подставленными в такие формулы значениями и итоговые (вычисленные) значения Mt, м	Описание закрепления точки
	содержатся в Едином государственном реестре недвижимости		определены в результате выполнения комплексных кадастровых работ				
	X	Y	X	Y			
1	2	3	4	5	6	7	8
1	492 138,35	1 265 085,23	492 138,35	1 265 085,23	—	0,10	—
2	492 149,79	1 265 090,79	492 149,79	1 265 090,79			
3	492 151,04	1 265 091,40	492 151,04	1 265 091,40			
н 1	492 145,60	1 265 103,12	492 145,60	1 265 103,12			
н 2	492 136,67	1 265 124,45	492 136,67	1 265 124,45			
н 3	492 093,42	1 265 104,50	492 093,42	1 265 104,50			
4	492 093,47	1 265 103,53	492 093,47	1 265 103,53			
4	492 104,94	1 265 071,52	492 104,94	1 265 071,52			Долговременный межевой знак
3	492 105,20	1 265 071,40	492 105,20	1 265 071,40			
7	492 130,72	1 265 081,54	492 130,72	1 265 081,54			
1	492 138,35	1 265 085,23	492 138,35	1 265 085,23			—
2. Сведения о частях границ уточняемого земельного участка с кадастровым номером					67:25:0010415:146		
Обозначение части границ		Горизонтальное проложение (S), м	Описание прохождения части границ	Сведения о согласовании местоположения границ (согласовано/спорное)			
от т.	до т.						
1	2	3	4	5			
1	2	12,72	—	согласовано			
2	3	1,39					
3	н 1	12,92					
н 1	н 2	23,12					
н 2	н 3	47,63					
н 3	4	0,97					

1	2	3	4	5
4	4	34,00	—	согласовано
4	3	0,29		
3	7	27,46		
7	1	8,48		

**3. Сведения о характеристиках уточняемого земельного участка с кадастровым номером** 67:25:0010415:146 :

№ п/п	Наименование характеристики	Значение характеристики
1	2	3
1.	Адрес земельного участка	—
1.1.	Сведения о местоположении земельного участка (при отсутствии адреса) в структурированном в соответствии с федеральной информационной адресной системой виде	215800, Российская Федерация, Смоленская область, Ярцевский р-н, Ярцево г, Чехова ул, д 48
1.2.	Дополнительные сведения о местоположении земельного участка	—
2.	Площадь земельного участка $\pm$ величина погрешности определения (вычисления) площади ( $P \pm \Delta P$ ), м <sup>2</sup>	1 760 $\pm$ 15,00
3.	Формула, примененная для вычисления предельной погрешности определения площади земельного участка, с подставленными значениями и итоговые (вычисленные) значения	$3,5 * 0,10 * \sqrt{(1\ 760,00)} = 15$
4.	Площадь земельного участка согласно сведениям Единого государственного реестра недвижимости (Ркад), м <sup>2</sup>	1 760,00
5.	Оценка расхождения Р и Ркад ( $P - P_{кад}$ ), м <sup>2</sup>	0
6.	Предельный минимальный и максимальный размеры земельного участка ( $P_{мин}$ и $P_{макс}$ ), м <sup>2</sup>	— —
7.	Кадастровый или иной государственный учетный номер (инвентарный) здания, сооружения, объекта незавершенного строительства, расположенного на земельном участке	—
8.	Вид (виды) разрешенного использования	Малоэтажная жилая застройка (под индивидуальным жилым домом)
8.1.	Дополнительные сведения об использовании земельного участка	—
9.	Сведения о земельных участках (землях общего пользования, территории общего пользования), посредством которых обеспечивается доступ	Земли общего пользования
10.	Иные сведения	—

**4. Пояснения к сведениям об уточняемом земельном участке с кадастровым номером** 67:25:0010415:146 :

1.	—
----	---

1. Сведения о характерных точках границ уточняемого земельного участка с кадастровым номером67:25:0010415:145:

Система координатМСК-67, зона 1Зона №1

Обоз- начение харак- терных точек границ	Координаты, м				Метод определения координат	Формулы, примененные для расчета средней квадратической погрешности определения координат характерных точек границ (Mt), с подставленными в такие формулы значениями и итоговые (вычисленные) значения Mt, м	Описание закрепления точки
	содержатся в Едином государственном реестре недвижимости		определены в результате выполнения комплексных кадастровых работ				
	X	Y	X	Y			
1	2	3	4	5	6	7	8
74	492 204,75	1 265 064,14	492 204,75	1 265 064,14	—	0,10	—
75	492 179,98	1 265 053,45	492 179,98	1 265 053,45			
520	492 189,59	1 265 026,59	492 189,59	1 265 026,59			
521	492 193,47	1 265 026,51	492 193,47	1 265 026,51			
522	492 220,09	1 265 064,61	492 220,09	1 265 064,61			
523	492 217,92	1 265 067,11	492 217,92	1 265 067,11			
524	492 215,95	1 265 069,59	492 215,95	1 265 069,59			
525	492 205,53	1 265 064,34	492 205,53	1 265 064,34			
74	492 204,75	1 265 064,14	492 204,75	1 265 064,14		0,10	

2. Сведения о частях границ уточняемого земельного участка с кадастровым номером67:25:0010415:145:

Обозначение части границ		Горизонтальное проложение (S), м	Описание прохождения части границ	Сведения о согласовании местоположения границ (согласовано/спорное)
от т.	до т.			
1	2	3	4	5
74	75	26,98	—	согласовано
75	520	28,53		
520	521	3,88		
521	522	46,48		
522	523	3,31		
523	524	3,17		
524	525	11,67		
525	74	0,81		

3. Сведения о характеристиках уточняемого земельного участка с кадастровым номером67:25:0010415:145:

№ п/п	Наименование характеристики	Значение характеристики
-------	-----------------------------	-------------------------

1	2	3
1.	Адрес земельного участка	—
1.1.	Сведения о местоположении земельного участка (при отсутствии адреса) в структурированном в соответствии с федеральной информационной адресной системой виде	215800, Российская Федерация, Смоленская область, Ярцевский р-н, Ярцево г, Чехова ул, д 45
1.2.	Дополнительные сведения о местоположении земельного участка	—
2.	Площадь земельного участка $\pm$ величина погрешности определения (вычисления) площади ( $P \pm \Delta P$ ), м <sup>2</sup>	$781 \pm 10,00$
3.	Формула, примененная для вычисления предельной погрешности определения площади земельного участка, с подставленными значениями и итоговые (вычисленные) значения	$3,5*0,10*\sqrt{(781,00)} = 10$
4.	Площадь земельного участка согласно сведениям Единого государственного реестра недвижимости (Ркад), м <sup>2</sup>	781,00
5.	Оценка расхождения Р и Ркад ( $P - P_{кад}$ ), м <sup>2</sup>	0
6.	Предельный минимальный и максимальный размеры земельного участка (Рмин и Рмакс), м <sup>2</sup>	— —
7.	Кадастровый или иной государственный учетный номер (инвентарный) здания, сооружения, объекта незавершенного строительства, расположенного на земельном участке	—
8.	Вид (виды) разрешенного использования	Индивидуальное жилищное строительство
8.1.	Дополнительные сведения об использовании земельного участка	—
9.	Сведения о земельных участках (землях общего пользования, территории общего пользования), посредством которых обеспечивается доступ	Земли общего пользования
10.	Иные сведения	—
<b>4. Пояснения к сведениям об уточняемом земельном участке с кадастровым номером</b>		<b>67:25:0010415:145 :</b>
1.	—	

1. Сведения о характерных точках границ уточняемого земельного участка с кадастровым номером

67:25:0010415:144

:

Система координат

МСК-67, зона 1

Зона №

1

Обоз- начение харак- терных точек границ	Координаты, м				Метод определения координат	Формулы, примененные для расчета средней квадратической погрешности определения координат характерных точек границ (Mt), с подставленными в такие формулы значениями и итоговые (вычисленные) значения Mt, м	Описание закрепления точки
	содержатся в Едином государственном реестре недвижимости		определены в результате выполнения комплексных кадастровых работ				
	X	Y	X	Y			
1	2	3	4	5	6	7	8
138	492 162,98	1 265 054,59	492 162,98	1 265 054,59	—	0,30	—
2	492 123,89	1 265 035,99	492 123,89	1 265 035,99		0,10	Долговременный межевой знак
1	492 126,64	1 265 030,39	492 126,64	1 265 030,39			Временный межевой знак
4	492 134,68	1 265 016,53	492 134,68	1 265 016,53		0,30	—
846	492 141,44	1 265 003,90	492 141,44	1 265 003,90			
842	492 155,54	1 264 979,23	492 155,54	1 264 979,23			
843	492 178,63	1 265 012,42	492 178,63	1 265 012,42			
138	492 162,98	1 265 054,59	492 162,98	1 265 054,59			

2. Сведения о частях границ уточняемого земельного участка с кадастровым номером

67:25:0010415:144

:

Обозначение части границ		Горизонтальное проложение (S), м	Описание прохождения части границ	Сведения о согласовании местоположения границ (согласовано/спорное)
от т.	до т.			
1	2	3	4	5
138	2	43,29	—	согласовано
2	1	6,24		
1	4	16,02		
4	846	14,33		
846	842	28,42		
842	843	40,43		
843	138	44,98		

3. Сведения о характеристиках уточняемого земельного участка с кадастровым номером

67:25:0010415:144

:

№ п/п	Наименование характеристики	Значение характеристики
1	2	3



1	2	3
1.	Адрес земельного участка	—
1.1.	Сведения о местоположении земельного участка (при отсутствии адреса) в структурированном в соответствии с федеральной информационной адресной системой виде	215800, Российская Федерация, Смоленская область, Ярцевский р-н, Ярцево г, Чехова ул, д 44
1.2.	Дополнительные сведения о местоположении земельного участка	—
2.	Площадь земельного участка $\pm$ величина погрешности определения (вычисления) площади ( $P \pm \Delta P$ ), м <sup>2</sup>	$2\,161 \pm 16,00$
3.	Формула, примененная для вычисления предельной погрешности определения площади земельного участка, с подставленными значениями и итоговые (вычисленные) значения	$3,5*0,10*\sqrt{(2\,161,00)} = 16$
4.	Площадь земельного участка согласно сведениям Единого государственного реестра недвижимости (Ркад), м <sup>2</sup>	2 160,00
5.	Оценка расхождения Р и Ркад ( $P - P_{кад}$ ), м <sup>2</sup>	1
6.	Предельный минимальный и максимальный размеры земельного участка ( $P_{мин}$ и $P_{макс}$ ), м <sup>2</sup>	— —
7.	Кадастровый или иной государственный учетный номер (инвентарный) здания, сооружения, объекта незавершенного строительства, расположенного на земельном участке	—
8.	Вид (виды) разрешенного использования	под индивидуальный жилой дом
8.1.	Дополнительные сведения об использовании земельного участка	—
9.	Сведения о земельных участках (землях общего пользования, территории общего пользования), посредством которых обеспечивается доступ	Земли общего пользования
10.	Иные сведения	—
<b>4. Пояснения к сведениям об уточняемом земельном участке с кадастровым номером</b>		<b>67:25:0010415:144 :</b>
1.	—	

1. Сведения о характерных точках границ уточняемого земельного участка с кадастровым номером67:25:0010415:143:

Система координатМСК-67, зона 1Зона №1

Обоз- начение харак- терных точек границ	Координаты, м				Метод определения координат	Формулы, примененные для расчета средней квадратической погрешности определения координат характерных точек границ (Mt), с подставленными в такие формулы значениями и итоговые (вычисленные) значения Mt, м	Описание закрепления точки
	содержатся в Едином государственном реестре недвижимости		определены в результате выполнения комплексных кадастровых работ				
	X	Y	X	Y			
1	2	3	4	5	6	7	8
н 1	492 296,06	1 265 325,63	492 296,06	1 265 325,63	—	0,10	Временный межевой знак
н 2	492 289,54	1 265 348,72	492 289,54	1 265 348,72		0,30	
236	492 266,32	1 265 342,57	492 266,32	1 265 342,57			
2	492 266,66	1 265 340,31	492 266,66	1 265 340,31		0,10	
1	492 272,68	1 265 317,97	492 272,68	1 265 317,97			
н 3	492 273,13	1 265 317,48	492 273,13	1 265 317,48			
5	492 273,43	1 265 316,18	492 273,43	1 265 316,18			
6	492 280,12	1 265 318,77	492 280,12	1 265 318,77			
н 1	492 296,06	1 265 325,63	492 296,06	1 265 325,63			

2. Сведения о частях границ уточняемого земельного участка с кадастровым номером67:25:0010415:143:

Обозначение части границ		Горизонтальное проложение (S), м	Описание прохождения части границ	Сведения о согласовании местоположения границ (согласовано/спорное)
от т.	до т.			
1	2	3	4	5
н 1	н 2	23,99	—	согласовано
н 2	236	24,02		
236	2	2,29		
2	1	23,14		
1	н 3	0,67		
н 3	5	1,33		
5	6	7,17		
6	н 1	17,35		

3. Сведения о характеристиках уточняемого земельного участка с кадастровым номером67:25:0010415:143:

№ п/п	Наименование характеристики	Значение характеристики
-------	-----------------------------	-------------------------

1	2	3
1.	Адрес земельного участка	—
1.1.	Сведения о местоположении земельного участка (при отсутствии адреса) в структурированном в соответствии с федеральной информационной адресной системой виде	215800, Российская Федерация, Смоленская область, Ярцевский р-н, Ярцево г, Кирова ул, д 32
1.2.	Дополнительные сведения о местоположении земельного участка	—
2.	Площадь земельного участка $\pm$ величина погрешности определения (вычисления) площади ( $P \pm \Delta P$ ), м <sup>2</sup>	$629 \pm 9,00$
3.	Формула, примененная для вычисления предельной погрешности определения площади земельного участка, с подставленными значениями и итоговые (вычисленные) значения	$3,5*0,10*\sqrt{(629,00)} = 9$
4.	Площадь земельного участка согласно сведениям Единого государственного реестра недвижимости (Ркад), м <sup>2</sup>	629,00
5.	Оценка расхождения Р и Ркад ( $P - P_{кад}$ ), м <sup>2</sup>	0
6.	Предельный минимальный и максимальный размеры земельного участка (Рмин и Рмакс), м <sup>2</sup>	— —
7.	Кадастровый или иной государственный учетный номер (инвентарный) здания, сооружения, объекта незавершенного строительства, расположенного на земельном участке	—
8.	Вид (виды) разрешенного использования	под индивидуальный жилой дом
8.1.	Дополнительные сведения об использовании земельного участка	—
9.	Сведения о земельных участках (землях общего пользования, территории общего пользования), посредством которых обеспечивается доступ	Земли общего пользования
10.	Иные сведения	—
<b>4. Пояснения к сведениям об уточняемом земельном участке с кадастровым номером</b>		<b>67:25:0010415:143 :</b>
1.	—	

1. Сведения о характерных точках границ уточняемого земельного участка с кадастровым номером

67:25:0010415:137

:

Система координат

МСК-67, зона 1

Зона №

1

Обоз- начение харак- терных точек границ	Координаты, м				Метод определения координат	Формулы, примененные для расчета средней квадратической погрешности определения координат характерных точек границ (Mt), с подставленными в такие формулы значениями и итоговые (вычисленные) значения Mt, м	Описание закрепления точки
	содержатся в Едином государственном реестре недвижимости		определены в результате выполнения комплексных кадастровых работ				
	X	Y	X	Y			
1	2	3	4	5	6	7	8
1	492 259,23	1 265 461,49	492 259,23	1 265 461,49	—	0,10	—
2	492 253,90	1 265 483,86	492 253,90	1 265 483,86			
3	492 235,93	1 265 480,65	492 235,93	1 265 480,65			
4	492 227,91	1 265 479,51	492 227,91	1 265 479,51			
5	492 230,80	1 265 468,31	492 230,80	1 265 468,31			
6	492 231,78	1 265 468,55	492 231,78	1 265 468,55			
7	492 234,49	1 265 456,80	492 234,49	1 265 456,80			
8	492 235,97	1 265 453,85	492 235,97	1 265 453,85			
1	492 259,23	1 265 461,49	492 259,23	1 265 461,49			

2. Сведения о частях границ уточняемого земельного участка с кадастровым номером

67:25:0010415:137

:

Обозначение части границ		Горизонтальное проложение (S), м	Описание прохождения части границ	Сведения о согласовании местоположения границ (согласовано/спорное)
от т.	до т.			
1	2	3	4	5
1	2	23,00	—	согласовано
2	3	18,25		
3	4	8,10		
4	5	11,57		
5	6	1,01		
6	7	12,06		
7	8	3,30		
8	1	24,48		

3. Сведения о характеристиках уточняемого земельного участка с кадастровым номером

67:25:0010415:137

:

№ п/п	Наименование характеристики	Значение характеристики
-------	-----------------------------	-------------------------

1	2	3
1.	Адрес земельного участка	—
1.1.	Сведения о местоположении земельного участка (при отсутствии адреса) в структурированном в соответствии с федеральной информационной адресной системой виде	215800, Российская Федерация, Смоленская область, Ярцевский р-н, Ярцево г, Кирова ул, д 42
1.2.	Дополнительные сведения о местоположении земельного участка	—
2.	Площадь земельного участка $\pm$ величина погрешности определения (вычисления) площади ( $P \pm \Delta P$ ), м <sup>2</sup>	$634 \pm 9,00$
3.	Формула, примененная для вычисления предельной погрешности определения площади земельного участка, с подставленными значениями и итоговые (вычисленные) значения	$3,5*0,10*\sqrt{(634,00)} = 9$
4.	Площадь земельного участка согласно сведениям Единого государственного реестра недвижимости (Ркад), м <sup>2</sup>	634,00
5.	Оценка расхождения Р и Ркад ( $P - P_{кад}$ ), м <sup>2</sup>	0
6.	Предельный минимальный и максимальный размеры земельного участка (Рмин и Рмакс), м <sup>2</sup>	— —
7.	Кадастровый или иной государственный учетный номер (инвентарный) здания, сооружения, объекта незавершенного строительства, расположенного на земельном участке	—
8.	Вид (виды) разрешенного использования	индивидуальное жилищное строительство
8.1.	Дополнительные сведения об использовании земельного участка	—
9.	Сведения о земельных участках (землях общего пользования, территории общего пользования), посредством которых обеспечивается доступ	Земли общего пользования
10.	Иные сведения	—
<b>4. Пояснения к сведениям об уточняемом земельном участке с кадастровым номером</b>		<b>67:25:0010415:137 :</b>
1.	—	

1. Сведения о характерных точках границ уточняемого земельного участка с кадастровым номером

67:25:0010415:135

:

Система координат

МСК-67, зона 1

Зона №

1

Обоз- начение харак- терных точек границ	Координаты, м				Метод определения координат	Формулы, примененные для расчета средней квадратической погрешности определения координат характерных точек границ (Mt), с подставленными в такие формулы значениями и итоговые (вычисленные) значения Mt, м	Описание закрепления точки	
	содержатся в Едином государственном реестре недвижимости		определены в результате выполнения комплексных кадастровых работ					
	X	Y	X	Y				
1	2	3	4	5	6	7	8	
1	492 270,67	1 265 414,03	492 270,67	1 265 414,03	—	0,10	—	
н 1	492 273,53	1 265 415,17	492 273,53	1 265 415,17				
н 2	492 265,57	1 265 439,25	492 265,57	1 265 439,25				
н 3	492 242,49	1 265 430,33	492 242,49	1 265 430,33				
н 4	492 242,66	1 265 428,94	492 242,66	1 265 428,94				
н 5	492 243,54	1 265 424,93	492 243,54	1 265 424,93				
1	492 244,40	1 265 421,82	492 244,40	1 265 421,82				
н 6	492 246,73	1 265 413,43	492 246,73	1 265 413,43				
2	492 247,84	1 265 410,49	492 247,84	1 265 410,49				
3	492 249,36	1 265 405,90	492 249,36	1 265 405,90				
1	492 270,67	1 265 414,03	492 270,67	1 265 414,03				
						Закрепление отсутствует		
						—		

2. Сведения о частях границ уточняемого земельного участка с кадастровым номером

67:25:0010415:135

:

Обозначение части границ		Горизонтальное проложение (S), м	Описание прохождения части границ	Сведения о согласовании местоположения границ (согласовано/спорное)
от т.	до т.			
1	2	3	4	5
1	н 1	3,08	—	согласовано
н 1	н 2	25,36		
н 2	н 3	24,74		
н 3	н 4	1,40		
н 4	н 5	4,11		
н 5	1	3,23		
1	н 6	8,71		
н 6	2	3,14		

1	2	3	4	5
2	3	4,84	—	согласовано
3	1	22,81		

**3. Сведения о характеристиках уточняемого земельного участка с кадастровым номером** 67:25:0010415:135 :

№ п/п	Наименование характеристики	Значение характеристики
1	2	3
1.	Адрес земельного участка	—
1.1.	Сведения о местоположении земельного участка (при отсутствии адреса) в структурированном в соответствии с федеральной информационной адресной системой виде	215800, Российская Федерация, Смоленская область, Ярцевский р-н, Ярцево г, Кирова ул, д 38
1.2.	Дополнительные сведения о местоположении земельного участка	—
2.	Площадь земельного участка $\pm$ величина погрешности определения (вычисления) площади ( $P \pm \Delta P$ ), м <sup>2</sup>	$650 \pm 9,00$
3.	Формула, примененная для вычисления предельной погрешности определения площади земельного участка, с подставленными значениями и итоговые (вычисленные) значения	$3,5*0,10*\sqrt{(650,00)} = 9$
4.	Площадь земельного участка согласно сведениям Единого государственного реестра недвижимости (Ркад), м <sup>2</sup>	650,00
5.	Оценка расхождения Р и Ркад ( $P - P_{кад}$ ), м <sup>2</sup>	0
6.	Предельный минимальный и максимальный размеры земельного участка (Рмин и Рмакс), м <sup>2</sup>	— —
7.	Кадастровый или иной государственный учетный номер (инвентарный) здания, сооружения, объекта незавершенного строительства, расположенного на земельном участке	—
8.	Вид (виды) разрешенного использования	для индивидуального жилищного строительства
8.1.	Дополнительные сведения об использовании земельного участка	—
9.	Сведения о земельных участках (землях общего пользования, территории общего пользования), посредством которых обеспечивается доступ	Земли общего пользования
10.	Иные сведения	—

**4. Пояснения к сведениям об уточняемом земельном участке с кадастровым номером** 67:25:0010415:135 :

1.	—
----	---

1. Сведения о характерных точках границ уточняемого земельного участка с кадастровым номером

67:25:0010415:134

:

Система координат

МСК-67, зона 1

Зона №

1

Обозначение характерных точек границ	Координаты, м				Метод определения координат	Формулы, примененные для расчета средней квадратической погрешности определения координат характерных точек границ (Mt), с подставленными в такие формулы значениями и итоговые (вычисленные) значения Mt, м	Описание закрепления точки	
	содержатся в Едином государственном реестре недвижимости		определены в результате выполнения комплексных кадастровых работ					
	X	Y	X	Y				
1	2	3	4	5	6	7	8	
809	492 280,21	1 265 434,81	492 280,21	1 265 434,81	—	0,30	—	
815	492 281,82	1 265 435,28	492 281,82	1 265 435,28				
133	492 305,72	1 265 441,53	492 305,72	1 265 441,53				
814	492 303,09	1 265 450,61	492 303,09	1 265 450,61				
813	492 299,91	1 265 462,97	492 299,91	1 265 462,97				
812	492 275,64	1 265 458,23	492 275,64	1 265 458,23				
811	492 273,80	1 265 457,89	492 273,80	1 265 457,89				
810	492 279,29	1 265 438,42	492 279,29	1 265 438,42				
809	492 280,21	1 265 434,81	492 280,21	1 265 434,81				
2. Сведения о частях границ уточняемого земельного участка с кадастровым номером					67:25:0010415:134			:
Обозначение части границ		Горизонтальное проложение (S), м	Описание прохождения части границ	Сведения о согласовании местоположения границ (согласовано/спорное)				
от т.	до т.							
1	2	3	4	5				
809	815	1,68	—	согласовано				
815	133	24,70						
133	814	9,45						
814	813	12,76						
813	812	24,73						
812	811	1,87						
811	810	20,23						
810	809	3,73						
3. Сведения о характеристиках уточняемого земельного участка с кадастровым номером					67:25:0010415:134			:
№ п/п	Наименование характеристики		Значение характеристики					



1	2	3
1.	Адрес земельного участка	—
1.1.	Сведения о местоположении земельного участка (при отсутствии адреса) в структурированном в соответствии с федеральной информационной адресной системой виде	215800, Российская Федерация, Смоленская область, Ярцевский р-н, Ярцево г, Кирова ул, д 37
1.2.	Дополнительные сведения о местоположении земельного участка	—
2.	Площадь земельного участка $\pm$ величина погрешности определения (вычисления) площади ( $P \pm \Delta P$ ), м <sup>2</sup>	$607 \pm 9,00$
3.	Формула, примененная для вычисления предельной погрешности определения площади земельного участка, с подставленными значениями и итоговые (вычисленные) значения	$3,5*0,10*\sqrt{(607,00)} = 9$
4.	Площадь земельного участка согласно сведениям Единого государственного реестра недвижимости (Ркад), м <sup>2</sup>	607,00
5.	Оценка расхождения Р и Ркад ( $P - P_{кад}$ ), м <sup>2</sup>	0
6.	Предельный минимальный и максимальный размеры земельного участка ( $P_{мин}$ и $P_{макс}$ ), м <sup>2</sup>	— —
7.	Кадастровый или иной государственный учетный номер (инвентарный) здания, сооружения, объекта незавершенного строительства, расположенного на земельном участке	—
8.	Вид (виды) разрешенного использования	Под индивидуальный жилой дом
8.1.	Дополнительные сведения об использовании земельного участка	—
9.	Сведения о земельных участках (землях общего пользования, территории общего пользования), посредством которых обеспечивается доступ	Земли общего пользования
10.	Иные сведения	—
<b>4. Пояснения к сведениям об уточняемом земельном участке с кадастровым номером</b>		<b>67:25:0010415:134 :</b>
1.	—	

1. Сведения о характерных точках границ уточняемого земельного участка с кадастровым номером67:25:0010415:133:

Система координатМСК-67, зона 1Зона №1

Обоз- начение харак- терных точек границ	Координаты, м				Метод определения координат	Формулы, примененные для расчета средней квадратической погрешности определения координат характерных точек границ (Mt), с подставленными в такие формулы значениями и итоговые (вычисленные) значения Mt, м	Описание закрепления точки
	содержатся в Едином государственном реестре недвижимости		определены в результате выполнения комплексных кадастровых работ				
	X	Y	X	Y			
1	2	3	4	5	6	7	8
1	492 311,76	1 265 419,35	492 311,76	1 265 419,35	—	0,10	—
2	492 309,16	1 265 428,41	492 309,16	1 265 428,41		0,30	
133	492 305,72	1 265 441,53	492 305,72	1 265 441,53			
815	492 281,82	1 265 435,28	492 281,82	1 265 435,28		0,10	
809	492 280,21	1 265 434,81	492 280,21	1 265 434,81			
н 1	492 286,12	1 265 412,42	492 286,12	1 265 412,42			
1	492 311,76	1 265 419,35	492 311,76	1 265 419,35			

2. Сведения о частях границ уточняемого земельного участка с кадастровым номером67:25:0010415:133:

Обозначение части границ		Горизонтальное проложение (S), м	Описание прохождения части границ	Сведения о согласовании местоположения границ (согласовано/спорное)
от т.	до т.			
1	2	3	4	5
1	2	9,43	—	согласовано
2	133	13,56		
133	815	24,70		
815	809	1,68		
809	н 1	23,16		
н 1	1	26,56		

3. Сведения о характеристиках уточняемого земельного участка с кадастровым номером67:25:0010415:133:

№ п/п	Наименование характеристики	Значение характеристики
1	2	3

1	2	3
1.	Адрес земельного участка	—
1.1.	Сведения о местоположении земельного участка (при отсутствии адреса) в структурированном в соответствии с федеральной информационной адресной системой виде	215800, Российская Федерация, Смоленская область, Ярцевский р-н, Ярцево г, Кирова ул, д 35
1.2.	Дополнительные сведения о местоположении земельного участка	—
2.	Площадь земельного участка $\pm$ величина погрешности определения (вычисления) площади ( $P \pm \Delta P$ ), м <sup>2</sup>	$610 \pm 9,00$
3.	Формула, примененная для вычисления предельной погрешности определения площади земельного участка, с подставленными значениями и итоговые (вычисленные) значения	$3,5*0,10*\sqrt{(610,00)} = 9$
4.	Площадь земельного участка согласно сведениям Единого государственного реестра недвижимости (Ркад), м <sup>2</sup>	610,00
5.	Оценка расхождения Р и Ркад ( $P - P_{кад}$ ), м <sup>2</sup>	0
6.	Предельный минимальный и максимальный размеры земельного участка ( $P_{мин}$ и $P_{макс}$ ), м <sup>2</sup>	— —
7.	Кадастровый или иной государственный учетный номер (инвентарный) здания, сооружения, объекта незавершенного строительства, расположенного на земельном участке	—
8.	Вид (виды) разрешенного использования	для индивидуального жилищного строительства
8.1.	Дополнительные сведения об использовании земельного участка	—
9.	Сведения о земельных участках (землях общего пользования, территории общего пользования), посредством которых обеспечивается доступ	Земли общего пользования
10.	Иные сведения	—
<b>4. Пояснения к сведениям об уточняемом земельном участке с кадастровым номером</b>		<b>67:25:0010415:133 :</b>
1.	—	

1. Сведения о характерных точках границ уточняемого земельного участка с кадастровым номером67:25:0010415:132:

Система координатМСК-67, зона 1Зона №1

Обоз- начение харак- терных точек границ	Координаты, м				Метод определения координат	Формулы, примененные для расчета средней квадратической погрешности определения координат характерных точек границ (Mt), с подставленными в такие формулы значениями и итоговые (вычисленные) значения Mt, м	Описание закрепления точки
	содержатся в Едином государственном реестре недвижимости		определены в результате выполнения комплексных кадастровых работ				
	X	Y	X	Y			
1	2	3	4	5	6	7	8
3	492 317,99	1 265 395,81	492 317,99	1 265 395,81	—	0,10	Закрепление отсутствует
2	492 312,38	1 265 417,28	492 312,38	1 265 417,28			—
1	492 311,76	1 265 419,35	492 311,76	1 265 419,35			
4	492 287,10	1 265 412,68	492 287,10	1 265 412,68			
1	492 290,02	1 265 402,85	492 290,02	1 265 402,85			
н 1	492 294,34	1 265 389,15	492 294,34	1 265 389,15			
4	492 295,72	1 265 389,55	492 295,72	1 265 389,55			
3	492 317,99	1 265 395,81	492 317,99	1 265 395,81			Закрепление отсутствует

2. Сведения о частях границ уточняемого земельного участка с кадастровым номером67:25:0010415:132:

Обозначение части границ		Горизонтальное проложение (S), м	Описание прохождения части границ	Сведения о согласовании местоположения границ (согласовано/спорное)
от т.	до т.			
1	2	3	4	5
3	2	22,19	—	согласовано
2	1	2,16		
1	4	25,55		
4	1	10,25		
1	н 1	14,36		
н 1	4	1,44		
4	3	23,13		

3. Сведения о характеристиках уточняемого земельного участка с кадастровым номером67:25:0010415:132:

№ п/п	Наименование характеристики	Значение характеристики
1	2	3

1	2	3
1.	Адрес земельного участка	—
1.1.	Сведения о местоположении земельного участка (при отсутствии адреса) в структурированном в соответствии с федеральной информационной адресной системой виде	215800, Российская Федерация, Смоленская область, Ярцевский р-н, Ярцево г, Кирова ул, д 33
1.2.	Дополнительные сведения о местоположении земельного участка	—
2.	Площадь земельного участка $\pm$ величина погрешности определения (вычисления) площади ( $P \pm \Delta P$ ), м <sup>2</sup>	$615 \pm 9,00$
3.	Формула, примененная для вычисления предельной погрешности определения площади земельного участка, с подставленными значениями и итоговые (вычисленные) значения	$3,5*0,10*\sqrt{(615,00)} = 9$
4.	Площадь земельного участка согласно сведениям Единого государственного реестра недвижимости (Ркад), м <sup>2</sup>	615,00
5.	Оценка расхождения Р и Ркад ( $P - P_{кад}$ ), м <sup>2</sup>	0
6.	Предельный минимальный и максимальный размеры земельного участка ( $P_{мин}$ и $P_{макс}$ ), м <sup>2</sup>	— —
7.	Кадастровый или иной государственный учетный номер (инвентарный) здания, сооружения, объекта незавершенного строительства, расположенного на земельном участке	—
8.	Вид (виды) разрешенного использования	для индивидуального жилищного строительства
8.1.	Дополнительные сведения об использовании земельного участка	—
9.	Сведения о земельных участках (землях общего пользования, территории общего пользования), посредством которых обеспечивается доступ	Земли общего пользования
10.	Иные сведения	—
<b>4. Пояснения к сведениям об уточняемом земельном участке с кадастровым номером</b>		<b>67:25:0010415:132 :</b>
1.	—	

1. Сведения о характерных точках границ уточняемого земельного участка с кадастровым номером

67:25:0010415:130

:

Система координат

МСК-67, зона 1

Зона №

1

Обоз- начение харак- терных точек границ	Координаты, м				Метод определения координат	Формулы, примененные для расчета средней квадратической погрешности определения координат характерных точек границ (Mt), с подставленными в такие формулы значениями и итоговые (вычисленные) значения Mt, м	Описание закрепления точки
	содержатся в Едином государственном реестре недвижимости		определены в результате выполнения комплексных кадастровых работ				
	X	Y	X	Y			
1	2	3	4	5	6	7	8
1	492 301,08	1 265 301,78	492 301,08	1 265 301,78	—	0,10	—
2	492 304,08	1 265 303,54	492 304,08	1 265 303,54			
н 1	492 297,55	1 265 326,27	492 297,55	1 265 326,27			
6	492 280,12	1 265 318,77	492 280,12	1 265 318,77			Временный межевой знак
5	492 273,43	1 265 316,18	492 273,43	1 265 316,18			
н 2	492 274,76	1 265 310,27	492 274,76	1 265 310,27			
н 1	492 279,73	1 265 295,37	492 279,73	1 265 295,37			—
5	492 279,92	1 265 294,81	492 279,92	1 265 294,81			
1	492 301,08	1 265 301,78	492 301,08	1 265 301,78			

2. Сведения о частях границ уточняемого земельного участка с кадастровым номером

67:25:0010415:130

:

Обозначение части границ		Горизонтальное проложение (S), м	Описание прохождения части границ	Сведения о согласовании местоположения границ (согласовано/спорное)
от т.	до т.			
1	2	3	4	5
1	2	3,48	—	согласовано
2	н 1	23,65		
н 1	6	18,98		
6	5	7,17		
5	н 2	6,06		
н 2	н 1	15,71		
н 1	5	0,59		
5	1	22,28		

3. Сведения о характеристиках уточняемого земельного участка с кадастровым номером

67:25:0010415:130

:

№ п/п	Наименование характеристики	Значение характеристики
-------	-----------------------------	-------------------------

1	2	3
1.	Адрес земельного участка	—
1.1.	Сведения о местоположении земельного участка (при отсутствии адреса) в структурированном в соответствии с федеральной информационной адресной системой виде	215800, Российская Федерация, Смоленская область, Ярцевский р-н, Ярцево г, Кирова ул, д 30
1.2.	Дополнительные сведения о местоположении земельного участка	—
2.	Площадь земельного участка $\pm$ величина погрешности определения (вычисления) площади ( $P \pm \Delta P$ ), м <sup>2</sup>	$604 \pm 9,00$
3.	Формула, примененная для вычисления предельной погрешности определения площади земельного участка, с подставленными значениями и итоговые (вычисленные) значения	$3,5*0,10*\sqrt{(604,00)} = 9$
4.	Площадь земельного участка согласно сведениям Единого государственного реестра недвижимости (Ркад), м <sup>2</sup>	604,00
5.	Оценка расхождения Р и Ркад ( $P - P_{кад}$ ), м <sup>2</sup>	0
6.	Предельный минимальный и максимальный размеры земельного участка ( $P_{мин}$ и $P_{макс}$ ), м <sup>2</sup>	— —
7.	Кадастровый или иной государственный учетный номер (инвентарный) здания, сооружения, объекта незавершенного строительства, расположенного на земельном участке	—
8.	Вид (виды) разрешенного использования	для индивидуального жилищного строительства
8.1.	Дополнительные сведения об использовании земельного участка	—
9.	Сведения о земельных участках (землях общего пользования, территории общего пользования), посредством которых обеспечивается доступ	Земли общего пользования
10.	Иные сведения	—
<b>4. Пояснения к сведениям об уточняемом земельном участке с кадастровым номером</b>		<b>67:25:0010415:130 :</b>
1.	—	

1. Сведения о характерных точках границ уточняемого земельного участка с кадастровым номером

67:25:0010415:129

:

Система координат

МСК-67, зона 1

Зона №

1

Обоз- начение харак- терных точек границ	Координаты, м				Метод определения координат	Формулы, примененные для расчета средней квадратической погрешности определения координат характерных точек границ (Mt), с подставленными в такие формулы значениями и итоговые (вычисленные) значения Mt, м	Описание закрепления точки
	содержатся в Едином государственном реестре недвижимости		определены в результате выполнения комплексных кадастровых работ				
	X	Y	X	Y			
1	2	3	4	5	6	7	8
7	492 301,54	1 265 365,96	492 301,54	1 265 365,96	—	0,10	—
318	492 307,26	1 265 343,23	492 307,26	1 265 343,23		0,30	
319	492 330,92	1 265 351,16	492 330,92	1 265 351,16			
320	492 325,69	1 265 370,26	492 325,69	1 265 370,26		0,10	
1	492 324,91	1 265 373,48	492 324,91	1 265 373,48			
7	492 301,54	1 265 365,96	492 301,54	1 265 365,96			

2. Сведения о частях границ уточняемого земельного участка с кадастровым номером

67:25:0010415:129

:

Обозначение части границ		Горизонтальное проложение (S), м	Описание прохождения части границ	Сведения о согласовании местоположения границ (согласовано/спорное)
от т.	до т.			
1	2	3	4	5
7	318	23,44	—	согласовано
318	319	24,95		
319	320	19,80		
320	1	3,31		
1	7	24,55		

3. Сведения о характеристиках уточняемого земельного участка с кадастровым номером

67:25:0010415:129

:

№ п/п	Наименование характеристики	Значение характеристики
1	2	3



1	2	3
1.	Адрес земельного участка	—
1.1.	Сведения о местоположении земельного участка (при отсутствии адреса) в структурированном в соответствии с федеральной информационной адресной системой виде	215800, Российская Федерация, Смоленская область, Ярцевский р-н, Ярцево г, Кирова ул, д 29
1.2.	Дополнительные сведения о местоположении земельного участка	—
2.	Площадь земельного участка $\pm$ величина погрешности определения (вычисления) площади ( $P \pm \Delta P$ ), м <sup>2</sup>	$574 \pm 8,00$
3.	Формула, примененная для вычисления предельной погрешности определения площади земельного участка, с подставленными значениями и итоговые (вычисленные) значения	$3,5*0,10*\sqrt{(574,00)} = 8$
4.	Площадь земельного участка согласно сведениям Единого государственного реестра недвижимости (Ркад), м <sup>2</sup>	574,00
5.	Оценка расхождения Р и Ркад ( $P - P_{кад}$ ), м <sup>2</sup>	0
6.	Предельный минимальный и максимальный размеры земельного участка ( $P_{мин}$ и $P_{макс}$ ), м <sup>2</sup>	— —
7.	Кадастровый или иной государственный учетный номер (инвентарный) здания, сооружения, объекта незавершенного строительства, расположенного на земельном участке	—
8.	Вид (виды) разрешенного использования	Под индивидуальный жилой дом
8.1.	Дополнительные сведения об использовании земельного участка	—
9.	Сведения о земельных участках (землях общего пользования, территории общего пользования), посредством которых обеспечивается доступ	Земли общего пользования
10.	Иные сведения	—
<b>4. Пояснения к сведениям об уточняемом земельном участке с кадастровым номером</b>		<b>67:25:0010415:129 :</b>
1.	—	

1. Сведения о характерных точках границ уточняемого земельного участка с кадастровым номером

67:25:0010415:127

:

Система координат

МСК-67, зона 1

Зона №

1

Обоз- начение харак- терных точек границ	Координаты, м				Метод определения координат	Формулы, примененные для расчета средней квадратической погрешности определения координат характерных точек границ (Mt), с подставленными в такие формулы значениями и итоговые (вычисленные) значения Mt, м	Описание закрепления точки
	содержатся в Едином государственном реестре недвижимости		определены в результате выполнения комплексных кадастровых работ				
	X	Y	X	Y			
1	2	3	4	5	6	7	8
н 1	492 310,95	1 265 279,39	492 310,95	1 265 279,39	—	0,10	—
2	492 304,08	1 265 303,54	492 304,08	1 265 303,54			
1	492 301,08	1 265 301,78	492 301,08	1 265 301,78			
5	492 279,92	1 265 294,81	492 279,92	1 265 294,81			
н 5	492 282,64	1 265 286,70	492 282,64	1 265 286,70			
1	492 286,27	1 265 272,31	492 286,27	1 265 272,31			
2	492 286,71	1 265 270,82	492 286,71	1 265 270,82			
н 6	492 303,38	1 265 276,72	492 303,38	1 265 276,72			
н 1	492 310,95	1 265 279,39	492 310,95	1 265 279,39			

2. Сведения о частях границ уточняемого земельного участка с кадастровым номером

67:25:0010415:127

:

Обозначение части границ		Горизонтальное проложение (S), м	Описание прохождения части границ	Сведения о согласовании местоположения границ (согласовано/спорное)
от т.	до т.			
1	2	3	4	5
н 1	2	25,11	—	согласовано
2	1	3,48		
1	5	22,28		
5	н 5	8,55		
н 5	1	14,84		
1	2	1,55		
2	н 6	17,68		
н 6	н 1	8,03		

3. Сведения о характеристиках уточняемого земельного участка с кадастровым номером

67:25:0010415:127

:

№ п/п	Наименование характеристики	Значение характеристики
-------	-----------------------------	-------------------------

1	2	3
1.	Адрес земельного участка	—
1.1.	Сведения о местоположении земельного участка (при отсутствии адреса) в структурированном в соответствии с федеральной информационной адресной системой виде	215800, Российская Федерация, Смоленская область, Ярцевский р-н, Ярцево г, Кирова ул, д 28
1.2.	Дополнительные сведения о местоположении земельного участка	—
2.	Площадь земельного участка $\pm$ величина погрешности определения (вычисления) площади ( $P \pm \Delta P$ ), м <sup>2</sup>	$629 \pm 9,00$
3.	Формула, примененная для вычисления предельной погрешности определения площади земельного участка, с подставленными значениями и итоговые (вычисленные) значения	$3,5*0,10*\sqrt{(629,00)} = 9$
4.	Площадь земельного участка согласно сведениям Единого государственного реестра недвижимости (Ркад), м <sup>2</sup>	629,00
5.	Оценка расхождения Р и Ркад ( $P - P_{кад}$ ), м <sup>2</sup>	0
6.	Предельный минимальный и максимальный размеры земельного участка ( $P_{мин}$ и $P_{макс}$ ), м <sup>2</sup>	— —
7.	Кадастровый или иной государственный учетный номер (инвентарный) здания, сооружения, объекта незавершенного строительства, расположенного на земельном участке	—
8.	Вид (виды) разрешенного использования	под строительство индивидуального жилого дома
8.1.	Дополнительные сведения об использовании земельного участка	—
9.	Сведения о земельных участках (землях общего пользования, территории общего пользования), посредством которых обеспечивается доступ	Земли общего пользования
10.	Иные сведения	—
<b>4. Пояснения к сведениям об уточняемом земельном участке с кадастровым номером</b>		<b>67:25:0010415:127 :</b>
1.	—	

1. Сведения о характерных точках границ уточняемого земельного участка с кадастровым номером67:25:0010415:124:

Система координатМСК-67, зона 1Зона №1

Обоз- начение харак- терных точек границ	Координаты, м				Метод определения координат	Формулы, примененные для расчета средней квадратической погрешности определения координат характерных точек границ (Mt), с подставленными в такие формулы значениями и итоговые (вычисленные) значения Mt, м	Описание закрепления точки
	содержатся в Едином государственном реестре недвижимости		определены в результате выполнения комплексных кадастровых работ				
	X	Y	X	Y			
1	2	3	4	5	6	7	8
1	492 343,65	1 265 302,32	492 343,65	1 265 302,32	—	0,10	Временный межевой знак
2	492 341,22	1 265 314,66	492 341,22	1 265 314,66			
3	492 338,44	1 265 325,09	492 338,44	1 265 325,09			
4	492 337,63	1 265 328,26	492 337,63	1 265 328,26			
5	492 313,68	1 265 320,11	492 313,68	1 265 320,11			
6	492 321,48	1 265 295,61	492 321,48	1 265 295,61			
1	492 322,65	1 265 295,96	492 322,65	1 265 295,96			
1	492 343,65	1 265 302,32	492 343,65	1 265 302,32			

2. Сведения о частях границ уточняемого земельного участка с кадастровым номером67:25:0010415:124:

Обозначение части границ		Горизонтальное проложение (S), м	Описание прохождения части границ	Сведения о согласовании местоположения границ (согласовано/спорное)
от т.	до т.			
1	2	3	4	5
1	2	12,58	—	согласовано
2	3	10,79		
3	4	3,27		
4	5	25,30		
5	6	25,71		
6	1	1,22		
1	1	21,94		

3. Сведения о характеристиках уточняемого земельного участка с кадастровым номером67:25:0010415:124:

№ п/п	Наименование характеристики	Значение характеристики
1	2	3

1	2	3
1.	Адрес земельного участка	—
1.1.	Сведения о местоположении земельного участка (при отсутствии адреса) в структурированном в соответствии с федеральной информационной адресной системой виде	215800, Российская Федерация, Смоленская область, Ярцевский р-н, Ярцево г, Кирова ул, д 23
1.2.	Дополнительные сведения о местоположении земельного участка	—
2.	Площадь земельного участка $\pm$ величина погрешности определения (вычисления) площади ( $P \pm \Delta P$ ), м <sup>2</sup>	$638 \pm 9,00$
3.	Формула, примененная для вычисления предельной погрешности определения площади земельного участка, с подставленными значениями и итоговые (вычисленные) значения	$3,5*0,10*\sqrt{(638,00)} = 9$
4.	Площадь земельного участка согласно сведениям Единого государственного реестра недвижимости (Ркад), м <sup>2</sup>	638,00
5.	Оценка расхождения Р и Ркад ( $P - P_{кад}$ ), м <sup>2</sup>	0
6.	Предельный минимальный и максимальный размеры земельного участка (Рмин и Рмакс), м <sup>2</sup>	— —
7.	Кадастровый или иной государственный учетный номер (инвентарный) здания, сооружения, объекта незавершенного строительства, расположенного на земельном участке	—
8.	Вид (виды) разрешенного использования	индивидуальное жилищное строительство
8.1.	Дополнительные сведения об использовании земельного участка	—
9.	Сведения о земельных участках (землях общего пользования, территории общего пользования), посредством которых обеспечивается доступ	Земли общего пользования
10.	Иные сведения	—
<b>4. Пояснения к сведениям об уточняемом земельном участке с кадастровым номером</b>		<b>67:25:0010415:124 :</b>
1.	—	

1. Сведения о характерных точках границ уточняемого земельного участка с кадастровым номером

67:25:0010415:123

:

Система координат

МСК-67, зона 1

Зона №

1

Обоз- начение харак- терных точек границ	Координаты, м				Метод определения координат	Формулы, примененные для расчета средней квадратической погрешности определения координат характерных точек границ (Mt), с подставленными в такие формулы значениями и итоговые (вычисленные) значения Mt, м	Описание закрепления точки
	содержатся в Едином государственном реестре недвижимости		определены в результате выполнения комплексных кадастровых работ				
	X	Y	X	Y			
1	2	3	4	5	6	7	8
1	492 345,50	1 265 302,88	492 345,50	1 265 302,88	—	0,30	—
1	492 343,65	1 265 302,32	492 343,65	1 265 302,32		0,10	Временный межевой знак
1	492 322,65	1 265 295,96	492 322,65	1 265 295,96			
9	492 331,85	1 265 258,57	492 331,85	1 265 258,57		0,30	—
8	492 332,41	1 265 256,23	492 332,41	1 265 256,23			
7	492 334,13	1 265 255,07	492 334,13	1 265 255,07			
6	492 335,22	1 265 254,32	492 335,22	1 265 254,32			
5	492 353,58	1 265 278,05	492 353,58	1 265 278,05			
4	492 352,44	1 265 281,18	492 352,44	1 265 281,18			
3	492 351,00	1 265 285,14	492 351,00	1 265 285,14			
2	492 347,36	1 265 295,19	492 347,36	1 265 295,19		0,30	—
1	492 345,50	1 265 302,88	492 345,50	1 265 302,88			

2. Сведения о частях границ уточняемого земельного участка с кадастровым номером

67:25:0010415:123

:

Обозначение части границ		Горизонтальное проложение (S), м	Описание прохождения части границ	Сведения о согласовании местоположения границ (согласовано/спорное)
от т.	до т.			
1	2	3	4	5
1	1	1,93	—	согласовано
1	1	21,94		
1	9	38,51		
9	8	2,41		
8	7	2,07		
7	6	1,32		
6	5	30,00		

1	2	3	4	5
5	4	3,33	—	согласовано
4	3	4,21		
3	2	10,69		
2	1	7,91		

**3. Сведения о характеристиках уточняемого земельного участка с кадастровым номером** 67:25:0010415:123 :

№ п/п	Наименование характеристики	Значение характеристики
1	2	3
1.	Адрес земельного участка	—
1.1.	Сведения о местоположении земельного участка (при отсутствии адреса) в структурированном в соответствии с федеральной информационной адресной системой виде	215800, Российская Федерация, Смоленская область, Ярцевский р-н, Ярцево г, Кирова ул, д 21
1.2.	Дополнительные сведения о местоположении земельного участка	—
2.	Площадь земельного участка ± величина погрешности определения (вычисления) площади ( $P \pm \Delta P$ ), м²	$881 \pm 10,00$
3.	Формула, примененная для вычисления предельной погрешности определения площади земельного участка, с подставленными значениями и итоговые (вычисленные) значения	$3,5 * 0,10 * \sqrt{(881,00)} = 10$
4.	Площадь земельного участка согласно сведениям Единого государственного реестра недвижимости (Ркад), м²	881,00
5.	Оценка расхождения Р и Ркад ( $P - P_{кад}$ ), м²	0
6.	Предельный минимальный и максимальный размеры земельного участка (Рмин и Рмакс), м²	— —
7.	Кадастровый или иной государственный учетный номер (инвентарный) здания, сооружения, объекта незавершенного строительства, расположенного на земельном участке	—
8.	Вид (виды) разрешенного использования	под индивидуальный жилой дом
8.1.	Дополнительные сведения об использовании земельного участка	—
9.	Сведения о земельных участках (землях общего пользования, территории общего пользования), посредством которых обеспечивается доступ	Земли общего пользования
10.	Иные сведения	—

**4. Пояснения к сведениям об уточняемом земельном участке с кадастровым номером** 67:25:0010415:123 :

1.	—
----	---

1. Сведения о характерных точках границ уточняемого земельного участка с кадастровым номером67:25:0010415:122:

Система координатМСК-67, зона 1Зона №1

Обоз- начение харак- терных точек границ	Координаты, м				Метод определения координат	Формулы, примененные для расчета средней квадратической погрешности определения координат характерных точек границ (Mt), с подставленными в такие формулы значениями и итоговые (вычисленные) значения Mt, м	Описание закрепления точки
	содержатся в Едином государственном реестре недвижимости		определены в результате выполнения комплексных кадастровых работ				
	X	Y	X	Y			
1	2	3	4	5	6	7	8
1	492 324,91	1 265 373,48	492 324,91	1 265 373,48	—	0,10	—
320	492 325,69	1 265 370,26	492 325,69	1 265 370,26		0,30	
635	492 326,15	1 265 370,34	492 326,15	1 265 370,34			
636	492 330,66	1 265 371,65	492 330,66	1 265 371,65			
632	492 348,99	1 265 377,15	492 348,99	1 265 377,15		0,10	Закрепление отсутствует
633	492 342,73	1 265 399,46	492 342,73	1 265 399,46			
634	492 339,03	1 265 398,94	492 339,03	1 265 398,94			
2	492 318,54	1 265 393,61	492 318,54	1 265 393,61			
1	492 324,91	1 265 373,48	492 324,91	1 265 373,48			—

2. Сведения о частях границ уточняемого земельного участка с кадастровым номером67:25:0010415:122:

Обозначение части границ		Горизонтальное проложение (S), м	Описание прохождения части границ	Сведения о согласовании местоположения границ (согласовано/спорное)
от т.	до т.			
1	2	3	4	5
1	320	3,31	—	согласовано
320	635	0,47		
635	636	4,70		
636	632	19,14		
632	633	23,17		
633	634	3,74		
634	2	21,17		
2	1	21,11		

3. Сведения о характеристиках уточняемого земельного участка с кадастровым номером67:25:0010415:122:

№ п/п	Наименование характеристики	Значение характеристики
-------	-----------------------------	-------------------------



1	2	3
1.	Адрес земельного участка	—
1.1.	Сведения о местоположении земельного участка (при отсутствии адреса) в структурированном в соответствии с федеральной информационной адресной системой виде	215800, Российская Федерация, Смоленская область, Ярцевский р-н, Ярцево г, Пригородная ул, д 30
1.2.	Дополнительные сведения о местоположении земельного участка	—
2.	Площадь земельного участка $\pm$ величина погрешности определения (вычисления) площади ( $P \pm \Delta P$ ), м <sup>2</sup>	$588 \pm 8,00$
3.	Формула, примененная для вычисления предельной погрешности определения площади земельного участка, с подставленными значениями и итоговые (вычисленные) значения	$3,5*0,10*\sqrt{(588,00)} = 8$
4.	Площадь земельного участка согласно сведениям Единого государственного реестра недвижимости (Ркад), м <sup>2</sup>	588,00
5.	Оценка расхождения Р и Ркад ( $P - P_{кад}$ ), м <sup>2</sup>	0
6.	Предельный минимальный и максимальный размеры земельного участка ( $P_{мин}$ и $P_{макс}$ ), м <sup>2</sup>	— —
7.	Кадастровый или иной государственный учетный номер (инвентарный) здания, сооружения, объекта незавершенного строительства, расположенного на земельном участке	—
8.	Вид (виды) разрешенного использования	Под индивидуальный жилой дом
8.1.	Дополнительные сведения об использовании земельного участка	—
9.	Сведения о земельных участках (землях общего пользования, территории общего пользования), посредством которых обеспечивается доступ	Земли общего пользования
10.	Иные сведения	—
<b>4. Пояснения к сведениям об уточняемом земельном участке с кадастровым номером</b>		<b>67:25:0010415:122 :</b>
1.	—	

1. Сведения о характерных точках границ уточняемого земельного участка с кадастровым номером

67:25:0010415:116

:

Система координат

МСК-67, зона 1

Зона №

1

Обоз- начение харак- терных точек границ	Координаты, м				Метод определения координат	Формулы, примененные для расчета средней квадратической погрешности определения координат характерных точек границ (Mt), с подставленными в такие формулы значениями и итоговые (вычисленные) значения Mt, м	Описание закрепления точки
	содержатся в Едином государственном реестре недвижимости		определены в результате выполнения комплексных кадастровых работ				
	X	Y	X	Y			
1	2	3	4	5	6	7	8
1	492 178,07	1 265 502,96	492 178,07	1 265 502,96	—	0,10	Временный межевой знак
2	492 173,55	1 265 520,82	492 173,55	1 265 520,82			долговременный межевой знак
3	492 171,25	1 265 520,72	492 171,25	1 265 520,72			
4	492 143,36	1 265 519,50	492 143,36	1 265 519,50			
5	492 147,11	1 265 504,01	492 147,11	1 265 504,01			
6	492 147,65	1 265 500,08	492 147,65	1 265 500,08			
7	492 148,77	1 265 496,11	492 148,77	1 265 496,11			
8	492 152,51	1 265 496,69	492 152,51	1 265 496,69			Временный межевой знак
1	492 178,07	1 265 502,96	492 178,07	1 265 502,96			

2. Сведения о частях границ уточняемого земельного участка с кадастровым номером

67:25:0010415:116

:

Обозначение части границ		Горизонтальное проложение (S), м	Описание прохождения части границ	Сведения о согласовании местоположения границ (согласовано/спорное)
от т.	до т.			
1	2	3	4	5
1	2	18,42	—	согласовано
2	3	2,30		
3	4	27,92		
4	5	15,94		
5	6	3,97		
6	7	4,12		

1	2	3	4	5
7	8	3,78	—	согласовано
8	1	26,32		

**3. Сведения о характеристиках уточняемого земельного участка с кадастровым номером** 67:25:0010415:116 :

№ п/п	Наименование характеристики	Значение характеристики
1	2	3
1.	Адрес земельного участка	—
1.1.	Сведения о местоположении земельного участка (при отсутствии адреса) в структурированном в соответствии с федеральной информационной адресной системой виде	Российская Федерация, Смоленская область, Ярцевский м о, Ярцево г, Нахимова ул
1.2.	Дополнительные сведения о местоположении земельного участка	—
2.	Площадь земельного участка ± величина погрешности определения (вычисления) площади ( $P \pm \Delta P$ ), м²	$637 \pm 9,00$
3.	Формула, примененная для вычисления предельной погрешности определения площади земельного участка, с подставленными значениями и итоговые (вычисленные) значения	$3,5*0,10*\sqrt{(637,00)} = 9$
4.	Площадь земельного участка согласно сведениям Единого государственного реестра недвижимости (Ркад), м²	637,00
5.	Оценка расхождения Р и Ркад ( $P - P_{кад}$ ), м²	0
6.	Предельный минимальный и максимальный размеры земельного участка (Рмин и Рмакс), м²	— —
7.	Кадастровый или иной государственный учетный номер (инвентарный) здания, сооружения, объекта незавершенного строительства, расположенного на земельном участке	—
8.	Вид (виды) разрешенного использования	для индивидуального жилищного строительства
8.1.	Дополнительные сведения об использовании земельного участка	—
9.	Сведения о земельных участках (землях общего пользования, территории общего пользования), посредством которых обеспечивается доступ	Земли общего пользования
10.	Иные сведения	—

**4. Пояснения к сведениям об уточняемом земельном участке с кадастровым номером** 67:25:0010415:116 :

1.	—
----	---

1. Сведения о характерных точках границ уточняемого земельного участка с кадастровым номером67:25:0010415:115:

Система координатМСК-67, зона 1Зона №1

Обоз- начение харак- терных точек границ	Координаты, м				Метод определения координат	Формулы, примененные для расчета средней квадратической погрешности определения координат характерных точек границ (Mt), с подставленными в такие формулы значениями и итоговые (вычисленные) значения Mt, м	Описание закрепления точки
	содержатся в Едином государственном реестре недвижимости		определены в результате выполнения комплексных кадастровых работ				
	X	Y	X	Y			
1	2	3	4	5	6	7	8
1	492 183,83	1 265 482,60	492 183,83	1 265 482,60	—	0,10	Временный межевой знак
1	492 178,07	1 265 502,96	492 178,07	1 265 502,96			
8	492 152,51	1 265 496,69	492 152,51	1 265 496,69			
7	492 148,77	1 265 496,11	492 148,77	1 265 496,11			
2	492 153,16	1 265 478,66	492 153,16	1 265 478,66			
3	492 153,96	1 265 476,11	492 153,96	1 265 476,11			
1	492 183,83	1 265 482,60	492 183,83	1 265 482,60			

2. Сведения о частях границ уточняемого земельного участка с кадастровым номером67:25:0010415:115:

Обозначение части границ		Горизонтальное проложение (S), м	Описание прохождения части границ	Сведения о согласовании местоположения границ (согласовано/спорное)
от т.	до т.			
1	2	3	4	5
1	1	21,16	—	согласовано
1	8	26,32		
8	7	3,78		
7	2	17,99		
2	3	2,67		
3	1	30,57		

3. Сведения о характеристиках уточняемого земельного участка с кадастровым номером67:25:0010415:115:

№ п/п	Наименование характеристики	Значение характеристики
1	2	3

1	2	3
1.	Адрес земельного участка	—
1.1.	Сведения о местоположении земельного участка (при отсутствии адреса) в структурированном в соответствии с федеральной информационной адресной системой виде	215800, Российская Федерация, Смоленская область, Ярцевский р-н, Ярцево г, Нахимова ул, д 56
1.2.	Дополнительные сведения о местоположении земельного участка	—
2.	Площадь земельного участка $\pm$ величина погрешности определения (вычисления) площади ( $P \pm \Delta P$ ), м <sup>2</sup>	$631 \pm 9,00$
3.	Формула, примененная для вычисления предельной погрешности определения площади земельного участка, с подставленными значениями и итоговые (вычисленные) значения	$3,5*0,10*\sqrt{(631,00)} = 9$
4.	Площадь земельного участка согласно сведениям Единого государственного реестра недвижимости (Ркад), м <sup>2</sup>	631,00
5.	Оценка расхождения Р и Ркад ( $P - P_{кад}$ ), м <sup>2</sup>	0
6.	Предельный минимальный и максимальный размеры земельного участка ( $P_{мин}$ и $P_{макс}$ ), м <sup>2</sup>	— —
7.	Кадастровый или иной государственный учетный номер (инвентарный) здания, сооружения, объекта незавершенного строительства, расположенного на земельном участке	—
8.	Вид (виды) разрешенного использования	для индивидуального жилищного строительства
8.1.	Дополнительные сведения об использовании земельного участка	—
9.	Сведения о земельных участках (землях общего пользования, территории общего пользования), посредством которых обеспечивается доступ	Земли общего пользования
10.	Иные сведения	—
<b>4. Пояснения к сведениям об уточняемом земельном участке с кадастровым номером</b>		<b>67:25:0010415:115 :</b>
1.	—	

1. Сведения о характерных точках границ уточняемого земельного участка с кадастровым номером

67:25:0010415:114

:

Система координат

МСК-67, зона 1

Зона №

1

Обоз- начение харак- терных точек границ	Координаты, м				Метод определения координат	Формулы, примененные для расчета средней квадратической погрешности определения координат характерных точек границ (Mt), с подставленными в такие формулы значениями и итоговые (вычисленные) значения Mt, м	Описание закрепления точки
	содержатся в Едином государственном реестре недвижимости		определены в результате выполнения комплексных кадастровых работ				
	X	Y	X	Y			
1	2	3	4	5	6	7	8
1	492 189,44	1 265 463,72	492 189,44	1 265 463,72	—	0,10	—
1	492 183,83	1 265 482,60	492 183,83	1 265 482,60			Временный межевой знак
3	492 153,96	1 265 476,11	492 153,96	1 265 476,11			
3	492 159,18	1 265 457,22	492 159,18	1 265 457,22			—
4	492 159,46	1 265 456,02	492 159,46	1 265 456,02			
1	492 189,44	1 265 463,72	492 189,44	1 265 463,72			

2. Сведения о частях границ уточняемого земельного участка с кадастровым номером

67:25:0010415:114

:

Обозначение части границ		Горизонтальное проложение (S), м	Описание прохождения части границ	Сведения о согласовании местоположения границ (согласовано/спорное)
от т.	до т.			
1	2	3	4	5
1	1	19,70	—	согласовано
1	3	30,57		
3	3	19,60		
3	4	1,23		
4	1	30,95		

3. Сведения о характеристиках уточняемого земельного участка с кадастровым номером

67:25:0010415:114

:

№ п/п	Наименование характеристики	Значение характеристики
1	2	3

1	2	3
1.	Адрес земельного участка	—
1.1.	Сведения о местоположении земельного участка (при отсутствии адреса) в структурированном в соответствии с федеральной информационной адресной системой виде	215800, Российская Федерация, Смоленская область, Ярцевский р-н, Ярцево г, Нахимова ул, д 54
1.2.	Дополнительные сведения о местоположении земельного участка	—
2.	Площадь земельного участка $\pm$ величина погрешности определения (вычисления) площади ( $P \pm \Delta P$ ), м <sup>2</sup>	$622 \pm 9,00$
3.	Формула, примененная для вычисления предельной погрешности определения площади земельного участка, с подставленными значениями и итоговые (вычисленные) значения	$3,5*0,10*\sqrt{(622,00)} = 9$
4.	Площадь земельного участка согласно сведениям Единого государственного реестра недвижимости (Ркад), м <sup>2</sup>	622,00
5.	Оценка расхождения Р и Ркад ( $P - P_{кад}$ ), м <sup>2</sup>	0
6.	Предельный минимальный и максимальный размеры земельного участка ( $P_{мин}$ и $P_{макс}$ ), м <sup>2</sup>	— —
7.	Кадастровый или иной государственный учетный номер (инвентарный) здания, сооружения, объекта незавершенного строительства, расположенного на земельном участке	—
8.	Вид (виды) разрешенного использования	для индивидуального жилищного строительства
8.1.	Дополнительные сведения об использовании земельного участка	—
9.	Сведения о земельных участках (землях общего пользования, территории общего пользования), посредством которых обеспечивается доступ	Земли общего пользования
10.	Иные сведения	—
<b>4. Пояснения к сведениям об уточняемом земельном участке с кадастровым номером</b>		<b>67:25:0010415:114 :</b>
1.	—	

1. Сведения о характерных точках границ уточняемого земельного участка с кадастровым номером67:25:0010415:112:

Система координатМСК-67, зона 1Зона №1

Обоз- начение харак- терных точек границ	Координаты, м				Метод определения координат	Формулы, примененные для расчета средней квадратической погрешности определения координат характерных точек границ (Mt), с подставленными в такие формулы значениями и итоговые (вычисленные) значения Mt, м	Описание закрепления точки
	содержатся в Едином государственном реестре недвижимости		определены в результате выполнения комплексных кадастровых работ				
	X	Y	X	Y			
1	2	3	4	5	6	7	8
50	492 200,26	1 265 424,57	492 200,26	1 265 424,57	—	0,10	—
878	492 194,78	1 265 444,25	492 194,78	1 265 444,25		0,30	
879	492 164,12	1 265 435,08	492 164,12	1 265 435,08			
880	492 167,70	1 265 423,76	492 167,70	1 265 423,76		0,10	Долговременный межевой знак
52	492 170,17	1 265 414,88	492 170,17	1 265 414,88			
50	492 200,26	1 265 424,57	492 200,26	1 265 424,57			

2. Сведения о частях границ уточняемого земельного участка с кадастровым номером67:25:0010415:112:

Обозначение части границ		Горизонтальное проложение (S), м	Описание прохождения части границ	Сведения о согласовании местоположения границ (согласовано/спорное)
от т.	до т.			
1	2	3	4	5
50	878	20,43	—	согласовано
878	879	32,00		
879	880	11,87		
880	52	9,22		
52	50	31,61		

3. Сведения о характеристиках уточняемого земельного участка с кадастровым номером67:25:0010415:112:

№ п/п	Наименование характеристики	Значение характеристики
1	2	3



1	2	3
1.	Адрес земельного участка	Российская Федерация, Смоленская обл, р-н Ярцевский, г Ярцево, ул Нахимова, д 50
1.1.	Сведения о местоположении земельного участка (при отсутствии адреса) в структурированном в соответствии с федеральной информационной адресной системой виде	—
1.2.	Дополнительные сведения о местоположении земельного участка	—
2.	Площадь земельного участка $\pm$ величина погрешности определения (вычисления) площади ( $P \pm \Delta P$ ), м <sup>2</sup>	$658 \pm 9,00$
3.	Формула, примененная для вычисления предельной погрешности определения площади земельного участка, с подставленными значениями и итоговые (вычисленные) значения	$3,5*0,10*\sqrt{(658,00)} = 9$
4.	Площадь земельного участка согласно сведениям Единого государственного реестра недвижимости (Ркад), м <sup>2</sup>	658,00
5.	Оценка расхождения Р и Ркад ( $P - P_{кад}$ ), м <sup>2</sup>	0
6.	Предельный минимальный и максимальный размеры земельного участка ( $P_{мин}$ и $P_{макс}$ ), м <sup>2</sup>	— —
7.	Кадастровый или иной государственный учетный номер (инвентарный) здания, сооружения, объекта незавершенного строительства, расположенного на земельном участке	—
8.	Вид (виды) разрешенного использования	под индивидуальный жилой дом и хозяйственные постройки
8.1.	Дополнительные сведения об использовании земельного участка	—
9.	Сведения о земельных участках (землях общего пользования, территории общего пользования), посредством которых обеспечивается доступ	Земли общего пользования
10.	Иные сведения	—
<b>4. Пояснения к сведениям об уточняемом земельном участке с кадастровым номером</b>		<b>67:25:0010415:112 :</b>
1.	—	

1. Сведения о характерных точках границ уточняемого земельного участка с кадастровым номером

67:25:0010415:111

:

Система координат

МСК-67, зона 1

Зона №

1

Обоз- начение харак- терных точек границ	Координаты, м				Метод определения координат	Формулы, примененные для расчета средней квадратической погрешности определения координат характерных точек границ (Mt), с подставленными в такие формулы значениями и итоговые (вычисленные) значения Mt, м	Описание закрепления точки
	содержатся в Едином государственном реестре недвижимости		определены в результате выполнения комплексных кадастровых работ				
	X	Y	X	Y			
1	2	3	4	5	6	7	8
6	492 211,18	1 265 384,99	492 211,18	1 265 384,99	—	0,10	Долговременный межевой знак
1	492 212,24	1 265 385,40	492 212,24	1 265 385,40			
2	492 210,84	1 265 390,41	492 210,84	1 265 390,41			
3	492 206,67	1 265 404,47	492 206,67	1 265 404,47			
8	492 205,97	1 265 404,29	492 205,97	1 265 404,29			
11	492 174,67	1 265 395,78	492 174,67	1 265 395,78			
23	492 175,07	1 265 393,73	492 175,07	1 265 393,73			
13	492 180,25	1 265 373,54	492 180,25	1 265 373,54			
7	492 180,55	1 265 372,18	492 180,55	1 265 372,18			Временный межевой знак
6	492 211,18	1 265 384,99	492 211,18	1 265 384,99			Долговременный межевой знак

2. Сведения о частях границ уточняемого земельного участка с кадастровым номером

67:25:0010415:111

:

Обозначение части границ		Горизонтальное проложение (S), м	Описание прохождения части границ	Сведения о согласовании местоположения границ (согласовано/спорное)
от т.	до т.			
1	2	3	4	5
6	1	1,14	—	согласовано
1	2	5,20		

1	2	3	4	5
2	3	14,67	—	согласовано
3	8	0,72		
8	11	32,44		
11	23	2,09		
23	13	20,84		
13	7	1,39		
7	6	33,20		

**3. Сведения о характеристиках уточняемого земельного участка с кадастровым номером** 67:25:0010415:111 :

№ п/п	Наименование характеристики	Значение характеристики
1	2	3
1.	Адрес земельного участка	—
1.1.	Сведения о местоположении земельного участка (при отсутствии адреса) в структурированном в соответствии с федеральной информационной адресной системой виде	215800, Российская Федерация, Смоленская область, Ярцевский р-н, Ярцево г, Нахимова ул, д 46
1.2.	Дополнительные сведения о местоположении земельного участка	—
2.	Площадь земельного участка ± величина погрешности определения (вычисления) площади ( $P \pm \Delta P$ ), м²	$743 \pm 10,00$
3.	Формула, примененная для вычисления предельной погрешности определения площади земельного участка, с подставленными значениями и итоговые (вычисленные) значения	$3,5*0,10*\sqrt{(743,00)} = 10$
4.	Площадь земельного участка согласно сведениям Единого государственного реестра недвижимости (Ркад), м²	743,00
5.	Оценка расхождения Р и Ркад ( $P - P_{кад}$ ), м²	0
6.	Предельный минимальный и максимальный размеры земельного участка ( $P_{мин}$ и $P_{макс}$ ), м²	— —
7.	Кадастровый или иной государственный учетный номер (инвентарный) здания, сооружения, объекта незавершенного строительства, расположенного на земельном участке	—
8.	Вид (виды) разрешенного использования	под строительство индивидуального жилого дома
8.1.	Дополнительные сведения об использовании земельного участка	—
9.	Сведения о земельных участках (землях общего пользования, территории общего пользования), посредством которых обеспечивается доступ	Земли общего пользования

1	2				3		
10.	Иные сведения				—		
4. Пояснения к сведениям об уточняемом земельном участке с кадастровым номером					67:25:0010415:111 :		
1.	—						
1. Сведения о характерных точках границ уточняемого земельного участка с кадастровым номером					67:25:0010415:109 :		
Система координат МСК-67, зона 1					Зона № 1		
Обозначение характерных точек границ	Координаты, м				Метод определения координат	Формулы, примененные для расчета средней квадратической погрешности определения координат характерных точек границ (Mt), с подставленными в такие формулы значениями и итоговые (вычисленные) значения Mt, м	Описание закрепления точки
	содержатся в Едином государственном реестре недвижимости		определены в результате выполнения комплексных кадастровых работ				
	X	Y	X	Y			
1	2	3	4	5	6	7	8
62	492 184,70	1 265 353,93	492 184,70	1 265 353,93	—	0,10	Временный межевой знак
63	492 184,91	1 265 353,14	492 184,91	1 265 353,14		0,30	—
1151	492 216,90	1 265 365,19	492 216,90	1 265 365,19			
1135	492 216,20	1 265 367,15	492 216,20	1 265 367,15			
1136	492 215,04	1 265 371,03	492 215,04	1 265 371,03		0,10	Долговременный межевой знак  Временный межевой знак
6	492 211,18	1 265 384,99	492 211,18	1 265 384,99			
7	492 180,55	1 265 372,18	492 180,55	1 265 372,18			
62	492 184,70	1 265 353,93	492 184,70	1 265 353,93			
2. Сведения о частях границ уточняемого земельного участка с кадастровым номером					67:25:0010415:109 :		
Обозначение части границ		Горизонтальное проложение (S), м	Описание прохождения части границ	Сведения о согласовании местоположения границ (согласовано/спорное)			
от т.	до т.						
1	2	3	4	5			
62	63	0,82	—	согласовано			
63	1151	34,18					
1151	1135	2,08					
1135	1136	4,05					
1136	6	14,48					
6	7	33,20					

1	2	3	4	5
7	62	18,72	—	согласовано
3. Сведения о характеристиках уточняемого земельного участка с кадастровым номером			67:25:0010415:109	
№ п/п	Наименование характеристики		Значение характеристики	
1	2		3	
1.	Адрес земельного участка		—	
1.1.	Сведения о местоположении земельного участка (при отсутствии адреса) в структурированном в соответствии с федеральной информационной адресной системой виде		215800, Российская Федерация, Смоленская область, Ярцевский р-н, Ярцево г, Нахимова ул, д 44	
1.2.	Дополнительные сведения о местоположении земельного участка		—	
2.	Площадь земельного участка ± величина погрешности определения (вычисления) площади (Р ± ΔР), м²		669 ± 9,00	
3.	Формула, примененная для вычисления предельной погрешности определения площади земельного участка, с подставленными значениями и итоговые (вычисленные) значения		3,5*0,10*√(669,00) = 9	
4.	Площадь земельного участка согласно сведениям Единого государственного реестра недвижимости (Ркад), м²		669,00	
5.	Оценка расхождения Р и Ркад (Р - Ркад), м²		0	
6.	Предельный минимальный и максимальный размеры земельного участка (Рмин и Рмакс), м²		— —	
7.	Кадастровый или иной государственный учетный номер (инвентарный) здания, сооружения, объекта незавершенного строительства, расположенного на земельном участке		—	
8.	Вид (виды) разрешенного использования		Под индивидуальное жилищное строительство	
8.1.	Дополнительные сведения об использовании земельного участка		—	
9.	Сведения о земельных участках (землях общего пользования, территории общего пользования), посредством которых обеспечивается доступ		Земли общего пользования	
10.	Иные сведения		—	
4. Пояснения к сведениям об уточняемом земельном участке с кадастровым номером			67:25:0010415:109	
1.	—			

1. Сведения о характерных точках границ уточняемого земельного участка с кадастровым номером67:25:0010415:107:

Система координатМСК-67, зона 1Зона №1

Обоз- начение харак- терных точек границ	Координаты, м				Метод определения координат	Формулы, примененные для расчета средней квадратической погрешности определения координат характерных точек границ (Mt), с подставленными в такие формулы значениями и итоговые (вычисленные) значения Mt, м	Описание закрепления точки
	содержатся в Едином государственном реестре недвижимости		определены в результате выполнения комплексных кадастровых работ				
	X	Y	X	Y			
1	2	3	4	5	6	7	8
1	492 222,95	1 265 345,80	492 222,95	1 265 345,80	—	0,10	—
1151	492 216,90	1 265 365,19	492 216,90	1 265 365,19		0,30	
63	492 184,91	1 265 353,14	492 184,91	1 265 353,14		0,10	
4	492 185,84	1 265 348,60	492 185,84	1 265 348,60			
5	492 189,44	1 265 334,58	492 189,44	1 265 334,58			
6	492 190,42	1 265 332,85	492 190,42	1 265 332,85			
7	492 190,48	1 265 332,59	492 190,48	1 265 332,59			
1	492 222,95	1 265 345,80	492 222,95	1 265 345,80			

2. Сведения о частях границ уточняемого земельного участка с кадастровым номером67:25:0010415:107:

Обозначение части границ		Горизонтальное проложение (S), м	Описание прохождения части границ	Сведения о согласовании местоположения границ (согласовано/спорное)
от т.	до т.			
1	2	3	4	5
1	1151	20,31	—	согласовано
1151	63	34,18		
63	4	4,63		
4	5	14,47		
5	6	1,99		
6	7	0,27		
7	1	35,05		

3. Сведения о характеристиках уточняемого земельного участка с кадастровым номером67:25:0010415:107:

№ п/п	Наименование характеристики	Значение характеристики
1	2	3

1	2	3
1.	Адрес земельного участка	—
1.1.	Сведения о местоположении земельного участка (при отсутствии адреса) в структурированном в соответствии с федеральной информационной адресной системой виде	215800, Российская Федерация, Смоленская область, Ярцевский р-н, Ярцево г, Нахимова ул, д 42
1.2.	Дополнительные сведения о местоположении земельного участка	—
2.	Площадь земельного участка $\pm$ величина погрешности определения (вычисления) площади ( $P \pm \Delta P$ ), м <sup>2</sup>	$724 \pm 9,00$
3.	Формула, примененная для вычисления предельной погрешности определения площади земельного участка, с подставленными значениями и итоговые (вычисленные) значения	$3,5*0,10*\sqrt{(724,00)} = 9$
4.	Площадь земельного участка согласно сведениям Единого государственного реестра недвижимости (Ркад), м <sup>2</sup>	724,00
5.	Оценка расхождения Р и Ркад ( $P - P_{кад}$ ), м <sup>2</sup>	0
6.	Предельный минимальный и максимальный размеры земельного участка ( $P_{мин}$ и $P_{макс}$ ), м <sup>2</sup>	— —
7.	Кадастровый или иной государственный учетный номер (инвентарный) здания, сооружения, объекта незавершенного строительства, расположенного на земельном участке	—
8.	Вид (виды) разрешенного использования	под строительство индивидуального жилого дома
8.1.	Дополнительные сведения об использовании земельного участка	—
9.	Сведения о земельных участках (землях общего пользования, территории общего пользования), посредством которых обеспечивается доступ	Земли общего пользования
10.	Иные сведения	—
<b>4. Пояснения к сведениям об уточняемом земельном участке с кадастровым номером</b>		<b>67:25:0010415:107 :</b>
1.	—	

1. Сведения о характерных точках границ уточняемого земельного участка с кадастровым номером

67:25:0010415:106

:

Система координат

МСК-67, зона 1

Зона №

1

Обоз- начение харак- терных точек границ	Координаты, м				Метод определения координат	Формулы, примененные для расчета средней квадратической погрешности определения координат характерных точек границ (Mt), с подставленными в такие формулы значениями и итоговые (вычисленные) значения Mt, м	Описание закрепления точки
	содержатся в Едином государственном реестре недвижимости		определены в результате выполнения комплексных кадастровых работ				
	X	Y	X	Y			
1	2	3	4	5	6	7	8
7	492 234,49	1 265 456,80	492 234,49	1 265 456,80	—	0,10	—
6	492 231,78	1 265 468,55	492 231,78	1 265 468,55			
5	492 230,80	1 265 468,31	492 230,80	1 265 468,31			
4	492 227,91	1 265 479,51	492 227,91	1 265 479,51			
1152	492 227,48	1 265 481,04	492 227,48	1 265 481,04		—	
1153	492 225,22	1 265 480,44	492 225,22	1 265 480,44			
1154	492 203,41	1 265 474,86	492 203,41	1 265 474,86			
1155	492 209,95	1 265 451,96	492 209,95	1 265 451,96			
1156	492 217,57	1 265 453,81	492 217,57	1 265 453,81			
1157	492 220,46	1 265 454,51	492 220,46	1 265 454,51			
1158	492 232,00	1 265 456,40	492 232,00	1 265 456,40			
7	492 234,49	1 265 456,80	492 234,49	1 265 456,80			

2. Сведения о частях границ уточняемого земельного участка с кадастровым номером

67:25:0010415:106

:

Обозначение части границ		Горизонтальное проложение (S), м	Описание прохождения части границ	Сведения о согласовании местоположения границ (согласовано/спорное)
от т.	до т.			
1	2	3	4	5
7	6	12,06	—	согласовано
6	5	1,01		
5	4	11,57		
4	1152	1,59		
1152	1153	2,34		
1153	1154	22,51		
1154	1155	23,82		



1	2	3	4	5
1155	1156	7,84	—	согласовано
1156	1157	2,97		
1157	1158	11,69		
1158	7	2,52		

**3. Сведения о характеристиках уточняемого земельного участка с кадастровым номером** 67:25:0010415:106 :

№ п/п	Наименование характеристики	Значение характеристики
1	2	3
1.	Адрес земельного участка	—
1.1.	Сведения о местоположении земельного участка (при отсутствии адреса) в структурированном в соответствии с федеральной информационной адресной системой виде	215800, Российская Федерация, Смоленская область, Ярцевский р-н, Ярцево г, Нахимова ул, д 41
1.2.	Дополнительные сведения о местоположении земельного участка	—
2.	Площадь земельного участка ± величина погрешности определения (вычисления) площади ( $P \pm \Delta P$ ), м²	$606 \pm 9,00$
3.	Формула, примененная для вычисления предельной погрешности определения площади земельного участка, с подставленными значениями и итоговые (вычисленные) значения	$3,5*0,10*\sqrt{(606,00)} = 9$
4.	Площадь земельного участка согласно сведениям Единого государственного реестра недвижимости (Ркад), м²	606,00
5.	Оценка расхождения Р и Ркад ( $P - P_{кад}$ ), м²	0
6.	Предельный минимальный и максимальный размеры земельного участка ( $P_{мин}$ и $P_{макс}$ ), м²	— —
7.	Кадастровый или иной государственный учетный номер (инвентарный) здания, сооружения, объекта незавершенного строительства, расположенного на земельном участке	—
8.	Вид (виды) разрешенного использования	под индивидуальным жилым домом
8.1.	Дополнительные сведения об использовании земельного участка	—
9.	Сведения о земельных участках (землях общего пользования, территории общего пользования), посредством которых обеспечивается доступ	Земли общего пользования
10.	Иные сведения	—

**4. Пояснения к сведениям об уточняемом земельном участке с кадастровым номером** 67:25:0010415:106 :

1.	—
----	---

1. Сведения о характерных точках границ уточняемого земельного участка с кадастровым номером67:25:0010415:105:

Система координатМСК-67, зона 1Зона №1

Обоз- начение харак- терных точек границ	Координаты, м				Метод определения координат	Формулы, примененные для расчета средней квадратической погрешности определения координат характерных точек границ (Mt), с подставленными в такие формулы значениями и итоговые (вычисленные) значения Mt, м	Описание закрепления точки
	содержатся в Едином государственном реестре недвижимости		определены в результате выполнения комплексных кадастровых работ				
	X	Y	X	Y			
1	2	3	4	5	6	7	8
405	492 194,88	1 265 314,47	492 194,88	1 265 314,47	—	0,30	—
459	492 195,08	1 265 313,35	492 195,08	1 265 313,35			
460	492 197,12	1 265 314,18	492 197,12	1 265 314,18			
455	492 228,24	1 265 326,94	492 228,24	1 265 326,94			
1	492 222,95	1 265 345,80	492 222,95	1 265 345,80			
7	492 190,48	1 265 332,59	492 190,48	1 265 332,59			
458	492 191,53	1 265 327,34	492 191,53	1 265 327,34			
406	492 191,70	1 265 326,50	492 191,70	1 265 326,50			
405	492 194,88	1 265 314,47	492 194,88	1 265 314,47			

2. Сведения о частях границ уточняемого земельного участка с кадастровым номером67:25:0010415:105:

Обозначение части границ		Горизонтальное проложение (S), м	Описание прохождения части границ	Сведения о согласовании местоположения границ (согласовано/спорное)
от т.	до т.			
1	2	3	4	5
405	459	1,14	—	согласовано
459	460	2,20		
460	455	33,63		
455	1	19,59		
1	7	35,05		
7	458	5,35		
458	406	0,86		
406	405	12,44		

3. Сведения о характеристиках уточняемого земельного участка с кадастровым номером67:25:0010415:105:

№ п/п	Наименование характеристики	Значение характеристики
-------	-----------------------------	-------------------------

1	2	3
1.	Адрес земельного участка	—
1.1.	Сведения о местоположении земельного участка (при отсутствии адреса) в структурированном в соответствии с федеральной информационной адресной системой виде	215800, Российская Федерация, Смоленская область, Ярцевский р-н, Ярцево г, Нахимова ул, д 40
1.2.	Дополнительные сведения о местоположении земельного участка	—
2.	Площадь земельного участка $\pm$ величина погрешности определения (вычисления) площади ( $P \pm \Delta P$ ), м <sup>2</sup>	$693 \pm 9,00$
3.	Формула, примененная для вычисления предельной погрешности определения площади земельного участка, с подставленными значениями и итоговые (вычисленные) значения	$3,5*0,10*\sqrt{(693,00)} = 9$
4.	Площадь земельного участка согласно сведениям Единого государственного реестра недвижимости (Ркад), м <sup>2</sup>	693,00
5.	Оценка расхождения Р и Ркад ( $P - P_{кад}$ ), м <sup>2</sup>	0
6.	Предельный минимальный и максимальный размеры земельного участка ( $P_{мин}$ и $P_{макс}$ ), м <sup>2</sup>	— —
7.	Кадастровый или иной государственный учетный номер (инвентарный) здания, сооружения, объекта незавершенного строительства, расположенного на земельном участке	—
8.	Вид (виды) разрешенного использования	Под индивидуальный жилой дом
8.1.	Дополнительные сведения об использовании земельного участка	—
9.	Сведения о земельных участках (землях общего пользования, территории общего пользования), посредством которых обеспечивается доступ	Земли общего пользования
10.	Иные сведения	—
<b>4. Пояснения к сведениям об уточняемом земельном участке с кадастровым номером</b>		<b>67:25:0010415:105 :</b>
1.	—	

1. Сведения о характерных точках границ уточняемого земельного участка с кадастровым номером

67:25:0010415:104

:

Система координат

МСК-67, зона 1

Зона №

1

Обоз- начение харак- терных точек границ	Координаты, м				Метод определения координат	Формулы, примененные для расчета средней квадратической погрешности определения координат характерных точек границ (Mt), с подставленными в такие формулы значениями и итоговые (вычисленные) значения Mt, м	Описание закрепления точки
	содержатся в Едином государственном реестре недвижимости		определены в результате выполнения комплексных кадастровых работ				
	X	Y	X	Y			
1	2	3	4	5	6	7	8
904	492 233,73	1 265 451,33	492 233,73	1 265 451,33	—	0,30	—
1158	492 232,00	1 265 456,40	492 232,00	1 265 456,40		—	
1157	492 220,46	1 265 454,51	492 220,46	1 265 454,51			
1156	492 217,57	1 265 453,81	492 217,57	1 265 453,81			
1155	492 209,95	1 265 451,96	492 209,95	1 265 451,96			
907	492 209,21	1 265 451,77	492 209,21	1 265 451,77			
908	492 210,68	1 265 446,56	492 210,68	1 265 446,56		0,30	
900	492 217,02	1 265 429,29	492 217,02	1 265 429,29			
901	492 232,45	1 265 432,75	492 232,45	1 265 432,75			
902	492 239,39	1 265 435,05	492 239,39	1 265 435,05			
903	492 238,25	1 265 438,44	492 238,25	1 265 438,44			
904	492 233,73	1 265 451,33	492 233,73	1 265 451,33			

2. Сведения о частях границ уточняемого земельного участка с кадастровым номером

67:25:0010415:104

:

Обозначение части границ		Горизонтальное проложение (S), м	Описание прохождения части границ	Сведения о согласовании местоположения границ (согласовано/спорное)
от т.	до т.			
1	2	3	4	5
904	1158	5,36	—	согласовано
1158	1157	11,69		
1157	1156	2,97		
1156	1155	7,84		
1155	907	0,76		
907	908	5,41		
908	900	18,40		

1	2	3	4	5
900	901	15,81	—	согласовано
901	902	7,31		
902	903	3,58		
903	904	13,66		

**3. Сведения о характеристиках уточняемого земельного участка с кадастровым номером** 67:25:0010415:104 :

№ п/п	Наименование характеристики	Значение характеристики
1	2	3
1.	Адрес земельного участка	—
1.1.	Сведения о местоположении земельного участка (при отсутствии адреса) в структурированном в соответствии с федеральной информационной адресной системой виде	215800, Российская Федерация, Смоленская область, Ярцевский р-н, Ярцево г, Нахимова ул, д 39
1.2.	Дополнительные сведения о местоположении земельного участка	—
2.	Площадь земельного участка ± величина погрешности определения (вычисления) площади ( $P \pm \Delta P$ ), м²	$549 \pm 8,00$
3.	Формула, примененная для вычисления предельной погрешности определения площади земельного участка, с подставленными значениями и итоговые (вычисленные) значения	$3,5*0,10*\sqrt{(549,00)} = 8$
4.	Площадь земельного участка согласно сведениям Единого государственного реестра недвижимости (Ркад), м²	549,00
5.	Оценка расхождения Р и Ркад ( $P - P_{кад}$ ), м²	0
6.	Предельный минимальный и максимальный размеры земельного участка ( $P_{мин}$ и $P_{макс}$ ), м²	— —
7.	Кадастровый или иной государственный учетный номер (инвентарный) здания, сооружения, объекта незавершенного строительства, расположенного на земельном участке	—
8.	Вид (виды) разрешенного использования	под индивидуальный жилой дом
8.1.	Дополнительные сведения об использовании земельного участка	—
9.	Сведения о земельных участках (землях общего пользования, территории общего пользования), посредством которых обеспечивается доступ	Земли общего пользования
10.	Иные сведения	—

**4. Пояснения к сведениям об уточняемом земельном участке с кадастровым номером** 67:25:0010415:104 :

1.	—
----	---

1. Сведения о характерных точках границ уточняемого земельного участка с кадастровым номером67:25:0010415:102:

Система координатМСК-67, зона 1Зона №1

Обоз- начение харак- терных точек границ	Координаты, м				Метод определения координат	Формулы, примененные для расчета средней квадратической погрешности определения координат характерных точек границ (Mt), с подставленными в такие формулы значениями и итоговые (вычисленные) значения Mt, м	Описание закрепления точки
	содержатся в Едином государственном реестре недвижимости		определены в результате выполнения комплексных кадастровых работ				
	X	Y	X	Y			
1	2	3	4	5	6	7	8
2	492 247,84	1 265 410,49	492 247,84	1 265 410,49	—	0,10	Закрепление отсутствует
н 6	492 246,73	1 265 413,43	492 246,73	1 265 413,43			—
1	492 244,40	1 265 421,82	492 244,40	1 265 421,82			
2	492 234,48	1 265 419,94	492 234,48	1 265 419,94			
3	492 234,85	1 265 418,55	492 234,85	1 265 418,55			
4	492 233,30	1 265 418,19	492 233,30	1 265 418,19			
5	492 224,14	1 265 415,93	492 224,14	1 265 415,93			
6	492 223,80	1 265 417,06	492 223,80	1 265 417,06			
7	492 220,02	1 265 416,03	492 220,02	1 265 416,03			
3	492 222,57	1 265 405,49	492 222,57	1 265 405,49			
2	492 247,84	1 265 410,49	492 247,84	1 265 410,49			Закрепление отсутствует

2. Сведения о частях границ уточняемого земельного участка с кадастровым номером67:25:0010415:102:

Обозначение части границ		Горизонтальное проложение (S), м	Описание прохождения части границ	Сведения о согласовании местоположения границ (согласовано/спорное)
от т.	до т.			
1	2	3	4	5
2	н 6	3,14	—	согласовано
н 6	1	8,71		
1	2	10,10		
2	3	1,44		
3	4	1,59		
4	5	9,43		
5	6	1,18		
6	7	3,92		

1	2	3	4	5
7	3	10,84	—	согласовано
3	2	25,76		
3. Сведения о характеристиках уточняемого земельного участка с кадастровым номером				67:25:0010415:102 :
№ п/п	Наименование характеристики		Значение характеристики	
1	2		3	
1.	Адрес земельного участка		Российская Федерация, Смоленская область, муниципальный район Ярцевский, городское поселение Ярцевское, город Ярцево, улица Нахимова, земельный участок 37/2	
1.1.	Сведения о местоположении земельного участка (при отсутствии адреса) в структурированном в соответствии с федеральной информационной адресной системой виде		—	
1.2.	Дополнительные сведения о местоположении земельного участка		—	
2.	Площадь земельного участка ± величина погрешности определения (вычисления) площади (Р ± ΔР), м²		278 ± 6,00	
3.	Формула, примененная для вычисления предельной погрешности определения площади земельного участка, с подставленными значениями и итоговые (вычисленные) значения		3,5*0,10*√(278,00) = 6	
4.	Площадь земельного участка согласно сведениям Единого государственного реестра недвижимости (Ркад), м²		278,00	
5.	Оценка расхождения Р и Ркад (Р - Ркад), м²		0	
6.	Предельный минимальный и максимальный размеры земельного участка (Рмин и Рмакс), м²		— —	
7.	Кадастровый или иной государственный учетный номер (инвентарный) здания, сооружения, объекта незавершенного строительства, расположенного на земельном участке		—	
8.	Вид (виды) разрешенного использования		под индивидуальный жилой дом	
8.1.	Дополнительные сведения об использовании земельного участка		—	
9.	Сведения о земельных участках (землях общего пользования, территории общего пользования), посредством которых обеспечивается доступ		Земли общего пользования	
10.	Иные сведения		—	
4. Пояснения к сведениям об уточняемом земельном участке с кадастровым номером				67:25:0010415:102 :
1.	—			

1. Сведения о характерных точках границ уточняемого земельного участка с кадастровым номером						67:25:0010415:100		:
Система координат				МСК-67, зона 1		Зона № 1		
Обозначение характерных точек границ	Координаты, м				Метод определения координат	Формулы, примененные для расчета средней квадратической погрешности определения координат характерных точек границ (Mt), с подставленными в такие формулы значениями и итоговые (вычисленные) значения Mt, м	Описание закрепления точки	
	содержатся в Едином государственном реестре недвижимости		определены в результате выполнения комплексных кадастровых работ					
	X	Y	X	Y				
1	2	3	4	5	6	7	8	
1160	492 207,11	1 265 276,31	492 207,11	1 265 276,31	—	—	—	
1161	492 229,56	1 265 284,68	492 229,56	1 265 284,68				
1162	492 239,05	1 265 288,20	492 239,05	1 265 288,20				
1163	492 232,91	1 265 307,05	492 232,91	1 265 307,05				
1164	492 200,03	1 265 294,05	492 200,03	1 265 294,05				
1160	492 207,11	1 265 276,31	492 207,11	1 265 276,31				
2. Сведения о частях границ уточняемого земельного участка с кадастровым номером						67:25:0010415:100		:
Обозначение части границ		Горизонтальное проложение (S), м	Описание прохождения части границ		Сведения о согласовании местоположения границ (согласовано/спорное)			
от т.	до т.							
1	2	3	4		5			
1160	1161	23,96	—		согласовано			
1161	1162	10,12						
1162	1163	19,82						
1163	1164	35,36						
1164	1160	19,10						
3. Сведения о характеристиках уточняемого земельного участка с кадастровым номером						67:25:0010415:100		:
№ п/п	Наименование характеристики				Значение характеристики			
1	2				3			



1	2	3
1.	Адрес земельного участка	—
1.1.	Сведения о местоположении земельного участка (при отсутствии адреса) в структурированном в соответствии с федеральной информационной адресной системой виде	215800, Российская Федерация, Смоленская область, Ярцевский р-н, Ярцево г, Нахимова ул, д 36
1.2.	Дополнительные сведения о местоположении земельного участка	—
2.	Площадь земельного участка $\pm$ величина погрешности определения (вычисления) площади ( $P \pm \Delta P$ ), м <sup>2</sup>	$675 \pm 9,00$
3.	Формула, примененная для вычисления предельной погрешности определения площади земельного участка, с подставленными значениями и итоговые (вычисленные) значения	$3,5*0,10*\sqrt{(675,00)} = 9$
4.	Площадь земельного участка согласно сведениям Единого государственного реестра недвижимости (Ркад), м <sup>2</sup>	675,00
5.	Оценка расхождения Р и Ркад ( $P - P_{кад}$ ), м <sup>2</sup>	0
6.	Предельный минимальный и максимальный размеры земельного участка ( $P_{мин}$ и $P_{макс}$ ), м <sup>2</sup>	— —
7.	Кадастровый или иной государственный учетный номер (инвентарный) здания, сооружения, объекта незавершенного строительства, расположенного на земельном участке	—
8.	Вид (виды) разрешенного использования	под индивидуальный жилой дом
8.1.	Дополнительные сведения об использовании земельного участка	—
9.	Сведения о земельных участках (землях общего пользования, территории общего пользования), посредством которых обеспечивается доступ	Земли общего пользования
10.	Иные сведения	—
<b>4. Пояснения к сведениям об уточняемом земельном участке с кадастровым номером</b>		<b>67:25:0010415:100 :</b>
1.	—	

1. Сведения о характерных точках границ уточняемого земельного участка с кадастровым номером67:25:0010415:99:

Система координатМСК-67, зона 1Зона №1

Обоз- начение харак- терных точек границ	Координаты, м				Метод определения координат	Формулы, примененные для расчета средней квадратической погрешности определения координат характерных точек границ (Mt), с подставленными в такие формулы значениями и итоговые (вычисленные) значения Mt, м	Описание закрепления точки
	содержатся в Едином государственном реестре недвижимости		определены в результате выполнения комплексных кадастровых работ				
	X	Y	X	Y			
1	2	3	4	5	6	7	8
1165	492 254,69	1 265 387,21	492 254,69	1 265 387,21	—	0,10	Закрепление отсутствует
3	492 249,36	1 265 405,90	492 249,36	1 265 405,90			
2	492 247,84	1 265 410,49	492 247,84	1 265 410,49			
3	492 222,57	1 265 405,49	492 222,57	1 265 405,49			
1166	492 229,37	1 265 382,50	492 229,37	1 265 382,50			Долговременный межевой знак
1165	492 254,69	1 265 387,21	492 254,69	1 265 387,21			Закрепление отсутствует

2. Сведения о частях границ уточняемого земельного участка с кадастровым номером67:25:0010415:99:

Обозначение части границ		Горизонтальное проложение (S), м	Описание прохождения части границ	Сведения о согласовании местоположения границ (согласовано/спорное)
от т.	до т.			
1	2	3	4	5
1165	3	19,44	—	согласовано
3	2	4,84		
2	3	25,76		
3	1166	23,97		
1166	1165	25,75		

3. Сведения о характеристиках уточняемого земельного участка с кадастровым номером67:25:0010415:99:

№ п/п	Наименование характеристики	Значение характеристики
1	2	3

1	2	3
1.	Адрес земельного участка	—
1.1.	Сведения о местоположении земельного участка (при отсутствии адреса) в структурированном в соответствии с федеральной информационной адресной системой виде	215800, Российская Федерация, Смоленская область, Ярцевский р-н, Ярцево г, Нахимова ул
1.2.	Дополнительные сведения о местоположении земельного участка	—
2.	Площадь земельного участка $\pm$ величина погрешности определения (вычисления) площади ( $P \pm \Delta P$ ), м <sup>2</sup>	$620 \pm 9,00$
3.	Формула, примененная для вычисления предельной погрешности определения площади земельного участка, с подставленными значениями и итоговые (вычисленные) значения	$3,5*0,10*\sqrt{(620,00)} = 9$
4.	Площадь земельного участка согласно сведениям Единого государственного реестра недвижимости (Ркад), м <sup>2</sup>	620,00
5.	Оценка расхождения Р и Ркад ( $P - P_{кад}$ ), м <sup>2</sup>	0
6.	Предельный минимальный и максимальный размеры земельного участка ( $P_{мин}$ и $P_{макс}$ ), м <sup>2</sup>	— —
7.	Кадастровый или иной государственный учетный номер (инвентарный) здания, сооружения, объекта незавершенного строительства, расположенного на земельном участке	—
8.	Вид (виды) разрешенного использования	Под строительство индивидуального жилого дома
8.1.	Дополнительные сведения об использовании земельного участка	—
9.	Сведения о земельных участках (землях общего пользования, территории общего пользования), посредством которых обеспечивается доступ	Земли общего пользования
10.	Иные сведения	—
<b>4. Пояснения к сведениям об уточняемом земельном участке с кадастровым номером</b>		<b>67:25:0010415:99 :</b>
1.	—	

1. Сведения о характерных точках границ уточняемого земельного участка с кадастровым номером

67:25:0010415:98

:

Система координат

МСК-67, зона 1

Зона №

1

Обоз- начение харак- терных точек границ	Координаты, м				Метод определения координат	Формулы, примененные для расчета средней квадратической погрешности определения координат характерных точек границ (Mt), с подставленными в такие формулы значениями и итоговые (вычисленные) значения Mt, м	Описание закрепления точки
	содержатся в Едином государственном реестре недвижимости		определены в результате выполнения комплексных кадастровых работ				
	X	Y	X	Y			
1	2	3	4	5	6	7	8
193	492 244,81	1 265 269,92	492 244,81	1 265 269,92	—	0,30	—
194	492 240,34	1 265 284,12	492 240,34	1 265 284,12			
1162	492 239,05	1 265 288,20	492 239,05	1 265 288,20			
1161	492 229,56	1 265 284,68	492 229,56	1 265 284,68			
1160	492 207,11	1 265 276,31	492 207,11	1 265 276,31			
196	492 213,62	1 265 256,82	492 213,62	1 265 256,82			
193	492 244,81	1 265 269,92	492 244,81	1 265 269,92			
						0,30	Долговременный межевой знак
							—

2. Сведения о частях границ уточняемого земельного участка с кадастровым номером

67:25:0010415:98

:

Обозначение части границ		Горизонтальное проложение (S), м	Описание прохождения части границ	Сведения о согласовании местоположения границ (согласовано/спорное)
от т.	до т.			
1	2	3	4	5
193	194	14,89	—	согласовано
194	1162	4,28		
1162	1161	10,12		
1161	1160	23,96		
1160	196	20,55		
196	193	33,83		

3. Сведения о характеристиках уточняемого земельного участка с кадастровым номером

67:25:0010415:98

:

№ п/п	Наименование характеристики	Значение характеристики
1	2	3

1	2	3
1.	Адрес земельного участка	—
1.1.	Сведения о местоположении земельного участка (при отсутствии адреса) в структурированном в соответствии с федеральной информационной адресной системой виде	Российская Федерация, Смоленская область, Ярцевский р-н, Ярцево г, Нахимова ул, д 34
1.2.	Дополнительные сведения о местоположении земельного участка	—
2.	Площадь земельного участка $\pm$ величина погрешности определения (вычисления) площади ( $P \pm \Delta P$ ), м <sup>2</sup>	$673 \pm 9,00$
3.	Формула, примененная для вычисления предельной погрешности определения площади земельного участка, с подставленными значениями и итоговые (вычисленные) значения	$3,5*0,10*\sqrt{(673,00)} = 9$
4.	Площадь земельного участка согласно сведениям Единого государственного реестра недвижимости (Ркад), м <sup>2</sup>	673,00
5.	Оценка расхождения Р и Ркад ( $P - P_{кад}$ ), м <sup>2</sup>	0
6.	Предельный минимальный и максимальный размеры земельного участка ( $P_{мин}$ и $P_{макс}$ ), м <sup>2</sup>	— —
7.	Кадастровый или иной государственный учетный номер (инвентарный) здания, сооружения, объекта незавершенного строительства, расположенного на земельном участке	—
8.	Вид (виды) разрешенного использования	Под индивидуальный жилой дом
8.1.	Дополнительные сведения об использовании земельного участка	—
9.	Сведения о земельных участках (землях общего пользования, территории общего пользования), посредством которых обеспечивается доступ	Земли общего пользования
10.	Иные сведения	—
<b>4. Пояснения к сведениям об уточняемом земельном участке с кадастровым номером</b>		<b>67:25:0010415:98 :</b>
1.	—	

1. Сведения о характерных точках границ уточняемого земельного участка с кадастровым номером67:25:0010415:97:

Система координатМСК-67, зона 1Зона №1

Обоз- начение харак- терных точек границ	Координаты, м				Метод определения координат	Формулы, примененные для расчета средней квадратической погрешности определения координат характерных точек границ (Mt), с подставленными в такие формулы значениями и итоговые (вычисленные) значения Mt, м	Описание закрепления точки
	содержатся в Едином государственном реестре недвижимости		определены в результате выполнения комплексных кадастровых работ				
	X	Y	X	Y			
1	2	3	4	5	6	7	8
234	492 260,28	1 265 363,37	492 260,28	1 265 363,37	—	0,30	Долговременный межевой знак
83	492 255,95	1 265 382,78	492 255,95	1 265 382,78		0,10	Закрепление отсутствует
1	492 254,69	1 265 387,20	492 254,69	1 265 387,20			
1166	492 229,37	1 265 382,50	492 229,37	1 265 382,50			Долговременный межевой знак
1	492 235,65	1 265 359,89	492 235,65	1 265 359,89			
10	492 235,93	1 265 359,60	492 235,93	1 265 359,60			
234	492 260,28	1 265 363,37	492 260,28	1 265 363,37		0,30	

2. Сведения о частях границ уточняемого земельного участка с кадастровым номером67:25:0010415:97:

Обозначение части границ		Горизонтальное проложение (S), м	Описание прохождения части границ	Сведения о согласовании местоположения границ (согласовано/спорное)
от т.	до т.			
1	2	3	4	5
234	83	19,89	—	согласовано
83	1	4,60		
1	1166	25,75		
1166	1	23,47		
1	10	0,40		
10	234	24,64		

3. Сведения о характеристиках уточняемого земельного участка с кадастровым номером 67:25:0010415:97 :		
№ п/п	Наименование характеристики	Значение характеристики
1	2	3
1.	Адрес земельного участка	—
1.1.	Сведения о местоположении земельного участка (при отсутствии адреса) в структурированном в соответствии с федеральной информационной адресной системой виде	215800, Российская Федерация, Смоленская область, Ярцевский р-н, Ярцево г, Нахимова ул, д 33
1.2.	Дополнительные сведения о местоположении земельного участка	—
2.	Площадь земельного участка ± величина погрешности определения (вычисления) площади ( $P \pm \Delta P$ ), м²	$611 \pm 9,00$
3.	Формула, примененная для вычисления предельной погрешности определения площади земельного участка, с подставленными значениями и итоговые (вычисленные) значения	$3,5*0,10*\sqrt{(611,00)} = 9$
4.	Площадь земельного участка согласно сведениям Единого государственного реестра недвижимости (Ркад), м²	611,00
5.	Оценка расхождения Р и Ркад ( $P - P_{кад}$ ), м²	0
6.	Предельный минимальный и максимальный размеры земельного участка ( $P_{мин}$ и $P_{макс}$ ), м²	— —
7.	Кадастровый или иной государственный учетный номер (инвентарный) здания, сооружения, объекта незавершенного строительства, расположенного на земельном участке	—
8.	Вид (виды) разрешенного использования	под строительство индивидуального жилого дома
8.1.	Дополнительные сведения об использовании земельного участка	—
9.	Сведения о земельных участках (землях общего пользования, территории общего пользования), посредством которых обеспечивается доступ	Земли общего пользования
10.	Иные сведения	—
4. Пояснения к сведениям об уточняемом земельном участке с кадастровым номером 67:25:0010415:97 :		
1.	—	

1. Сведения о характерных точках границ уточняемого земельного участка с кадастровым номером

67:25:0010415:95

:

Система координат

МСК-67, зона 1

Зона №

1

Обоз- начение харак- терных точек границ	Координаты, м				Метод определения координат	Формулы, примененные для расчета средней квадратической погрешности определения координат характерных точек границ (Mt), с подставленными в такие формулы значениями и итоговые (вычисленные) значения Mt, м	Описание закрепления точки
	содержатся в Едином государственном реестре недвижимости		определены в результате выполнения комплексных кадастровых работ				
	X	Y	X	Y			
1	2	3	4	5	6	7	8
234	492 260,28	1 265 363,37	492 260,28	1 265 363,37	—	0,30	Долговременный межевой знак
10	492 235,93	1 265 359,60	492 235,93	1 265 359,60		0,10	
330	492 242,07	1 265 336,40	492 242,07	1 265 336,40		0,30	—
2	492 266,66	1 265 340,31	492 266,66	1 265 340,31		0,10	Временный межевой знак
236	492 266,32	1 265 342,57	492 266,32	1 265 342,57		0,30	
235	492 260,43	1 265 361,86	492 260,43	1 265 361,86			0,30
234	492 260,28	1 265 363,37	492 260,28	1 265 363,37			

2. Сведения о частях границ уточняемого земельного участка с кадастровым номером

67:25:0010415:95

:

Обозначение части границ		Горизонтальное проложение (S), м	Описание прохождения части границ	Сведения о согласовании местоположения границ (согласовано/спорное)
от т.	до т.			
1	2	3	4	5
234	10	24,64	—	согласовано
10	330	24,00		
330	2	24,90		
2	236	2,29		
236	235	20,17		
235	234	1,52		

3. Сведения о характеристиках уточняемого земельного участка с кадастровым номером

67:25:0010415:95

:

№ п/п	Наименование характеристики	Значение характеристики
1	2	3



1	2	3
1.	Адрес земельного участка	—
1.1.	Сведения о местоположении земельного участка (при отсутствии адреса) в структурированном в соответствии с федеральной информационной адресной системой виде	215800, Российская Федерация, Смоленская область, Ярцевский р-н, Ярцево г, Нахимова ул, д 31
1.2.	Дополнительные сведения о местоположении земельного участка	—
2.	Площадь земельного участка $\pm$ величина погрешности определения (вычисления) площади ( $P \pm \Delta P$ ), м <sup>2</sup>	$590 \pm 9,00$
3.	Формула, примененная для вычисления предельной погрешности определения площади земельного участка, с подставленными значениями и итоговые (вычисленные) значения	$3,5*0,10*\sqrt{(590,00)} = 9$
4.	Площадь земельного участка согласно сведениям Единого государственного реестра недвижимости (Ркад), м <sup>2</sup>	590,00
5.	Оценка расхождения Р и Ркад ( $P - P_{кад}$ ), м <sup>2</sup>	0
6.	Предельный минимальный и максимальный размеры земельного участка ( $P_{мин}$ и $P_{макс}$ ), м <sup>2</sup>	— —
7.	Кадастровый или иной государственный учетный номер (инвентарный) здания, сооружения, объекта незавершенного строительства, расположенного на земельном участке	—
8.	Вид (виды) разрешенного использования	Под индивидуальный жилой дом
8.1.	Дополнительные сведения об использовании земельного участка	—
9.	Сведения о земельных участках (землях общего пользования, территории общего пользования), посредством которых обеспечивается доступ	Земли общего пользования
10.	Иные сведения	—
<b>4. Пояснения к сведениям об уточняемом земельном участке с кадастровым номером</b>		<b>67:25:0010415:95 :</b>
1.	—	

1. Сведения о характерных точках границ уточняемого земельного участка с кадастровым номером

67:25:0010415:94

:

Система координат

МСК-67, зона 1

Зона №

1

Обоз- начение харак- терных точек границ	Координаты, м				Метод определения координат	Формулы, примененные для расчета средней квадратической погрешности определения координат характерных точек границ (Mt), с подставленными в такие формулы значениями и итоговые (вычисленные) значения Mt, м	Описание закрепления точки
	содержатся в Едином государственном реестре недвижимости		определены в результате выполнения комплексных кадастровых работ				
	X	Y	X	Y			
1	2	3	4	5	6	7	8
426	492 248,99	1 265 250,56	492 248,99	1 265 250,56	—	0,30	—
427	492 219,40	1 265 238,17	492 219,40	1 265 238,17			Долговременный межевой знак
428	492 219,76	1 265 237,47	492 219,76	1 265 237,47			—
429	492 225,68	1 265 219,44	492 225,68	1 265 219,44			Закрепление отсутствует
430	492 254,44	1 265 231,85	492 254,44	1 265 231,85			—
426	492 248,99	1 265 250,56	492 248,99	1 265 250,56			

2. Сведения о частях границ уточняемого земельного участка с кадастровым номером

67:25:0010415:94

:

Обозначение части границ		Горизонтальное проложение (S), м	Описание прохождения части границ	Сведения о согласовании местоположения границ (согласовано/спорное)
от т.	до т.			
1	2	3	4	5
426	427	32,08	—	согласовано
427	428	0,79		
428	429	18,98		
429	430	31,32		
430	426	19,49		

3. Сведения о характеристиках уточняемого земельного участка с кадастровым номером

67:25:0010415:94

:

№ п/п	Наименование характеристики	Значение характеристики
1	2	3

1	2	3
1.	Адрес земельного участка	—
1.1.	Сведения о местоположении земельного участка (при отсутствии адреса) в структурированном в соответствии с федеральной информационной адресной системой виде	215800, Российская Федерация, Смоленская область, Ярцевский р-н, Ярцево г, Нахимова ул, д 30
1.2.	Дополнительные сведения о местоположении земельного участка	—
2.	Площадь земельного участка $\pm$ величина погрешности определения (вычисления) площади ( $P \pm \Delta P$ ), м <sup>2</sup>	$618 \pm 9,00$
3.	Формула, примененная для вычисления предельной погрешности определения площади земельного участка, с подставленными значениями и итоговые (вычисленные) значения	$3,5*0,10*\sqrt{(618,00)} = 9$
4.	Площадь земельного участка согласно сведениям Единого государственного реестра недвижимости (Ркад), м <sup>2</sup>	618,00
5.	Оценка расхождения Р и Ркад ( $P - P_{кад}$ ), м <sup>2</sup>	0
6.	Предельный минимальный и максимальный размеры земельного участка ( $P_{мин}$ и $P_{макс}$ ), м <sup>2</sup>	— —
7.	Кадастровый или иной государственный учетный номер (инвентарный) здания, сооружения, объекта незавершенного строительства, расположенного на земельном участке	—
8.	Вид (виды) разрешенного использования	Под индивидуальный жилой дом
8.1.	Дополнительные сведения об использовании земельного участка	—
9.	Сведения о земельных участках (землях общего пользования, территории общего пользования), посредством которых обеспечивается доступ	Земли общего пользования
10.	Иные сведения	—
<b>4. Пояснения к сведениям об уточняемом земельном участке с кадастровым номером</b>		<b>67:25:0010415:94 :</b>
1.	—	

1. Сведения о характерных точках границ уточняемого земельного участка с кадастровым номером

67:25:0010415:93

:

Система координат

МСК-67, зона 1

Зона №

1

Обоз- начение харак- терных точек границ	Координаты, м				Метод определения координат	Формулы, примененные для расчета средней квадратической погрешности определения координат характерных точек границ (Mt), с подставленными в такие формулы значениями и итоговые (вычисленные) значения Mt, м	Описание закрепления точки
	содержатся в Едином государственном реестре недвижимости		определены в результате выполнения комплексных кадастровых работ				
	X	Y	X	Y			
1	2	3	4	5	6	7	8
330	492 242,07	1 265 336,40	492 242,07	1 265 336,40	—	0,30	—
390	492 242,18	1 265 335,96	492 242,18	1 265 335,96			
391	492 243,31	1 265 331,65	492 243,31	1 265 331,65			
2	492 248,93	1 265 313,29	492 248,93	1 265 313,29		0,10	Временный межевой знак
1	492 272,68	1 265 317,97	492 272,68	1 265 317,97			
2	492 266,66	1 265 340,31	492 266,66	1 265 340,31			
330	492 242,07	1 265 336,40	492 242,07	1 265 336,40		0,30	—

2. Сведения о частях границ уточняемого земельного участка с кадастровым номером

67:25:0010415:93

:

Обозначение части границ		Горизонтальное проложение (S), м	Описание прохождения части границ	Сведения о согласовании местоположения границ (согласовано/спорное)
от т.	до т.			
1	2	3	4	5
330	390	0,45	—	согласовано
390	391	4,46		
391	2	19,20		
2	1	24,21		
1	2	23,14		
2	330	24,90		

3. Сведения о характеристиках уточняемого земельного участка с кадастровым номером

67:25:0010415:93

:

№ п/п	Наименование характеристики	Значение характеристики
1	2	3

1	2	3
1.	Адрес земельного участка	—
1.1.	Сведения о местоположении земельного участка (при отсутствии адреса) в структурированном в соответствии с федеральной информационной адресной системой виде	215800, Российская Федерация, Смоленская область, Ярцевский р-н, Ярцево г, Нахимова ул, д 29
1.2.	Дополнительные сведения о местоположении земельного участка	—
2.	Площадь земельного участка $\pm$ величина погрешности определения (вычисления) площади ( $P \pm \Delta P$ ), м <sup>2</sup>	$579 \pm 8,00$
3.	Формула, примененная для вычисления предельной погрешности определения площади земельного участка, с подставленными значениями и итоговые (вычисленные) значения	$3,5*0,10*\sqrt{(579,00)} = 8$
4.	Площадь земельного участка согласно сведениям Единого государственного реестра недвижимости (Ркад), м <sup>2</sup>	579,00
5.	Оценка расхождения Р и Ркад ( $P - P_{кад}$ ), м <sup>2</sup>	0
6.	Предельный минимальный и максимальный размеры земельного участка ( $P_{мин}$ и $P_{макс}$ ), м <sup>2</sup>	— —
7.	Кадастровый или иной государственный учетный номер (инвентарный) здания, сооружения, объекта незавершенного строительства, расположенного на земельном участке	—
8.	Вид (виды) разрешенного использования	Под индивидуальный жилой дом
8.1.	Дополнительные сведения об использовании земельного участка	—
9.	Сведения о земельных участках (землях общего пользования, территории общего пользования), посредством которых обеспечивается доступ	Земли общего пользования
10.	Иные сведения	—
<b>4. Пояснения к сведениям об уточняемом земельном участке с кадастровым номером</b>		<b>67:25:0010415:93 :</b>
1.	—	

1. Сведения о характерных точках границ уточняемого земельного участка с кадастровым номером

67:25:0010415:92

:

Система координат

МСК-67, зона 1

Зона №

1

Обоз- начение харак- терных точек границ	Координаты, м				Метод определения координат	Формулы, примененные для расчета средней квадратической погрешности определения координат характерных точек границ (Mt), с подставленными в такие формулы значениями и итоговые (вычисленные) значения Mt, м	Описание закрепления точки	
	содержатся в Едином государственном реестре недвижимости		определены в результате выполнения комплексных кадастровых работ					
	X	Y	X	Y				
1	2	3	4	5	6	7	8	
429	492 225,68	1 265 219,44	492 225,68	1 265 219,44	—	0,30	Закрепление отсутствует	
1013	492 229,49	1 265 208,41	492 229,49	1 265 208,41				
1014	492 227,90	1 265 206,62	492 227,90	1 265 206,62				
1015	492 230,09	1 265 200,04	492 230,09	1 265 200,04				
1016	492 230,42	1 265 199,60	492 230,42	1 265 199,60				
1017	492 231,81	1 265 200,23	492 231,81	1 265 200,23				
1018	492 239,33	1 265 204,44	492 239,33	1 265 204,44			—	
1019	492 249,11	1 265 209,02	492 249,11	1 265 209,02				
1012	492 259,87	1 265 212,83	492 259,87	1 265 212,83				
430	492 254,44	1 265 231,85	492 254,44	1 265 231,85				
429	492 225,68	1 265 219,44	492 225,68	1 265 219,44				Закрепление отсутствует

2. Сведения о частях границ уточняемого земельного участка с кадастровым номером

67:25:0010415:92

:

Обозначение части границ		Горизонтальное проложение (S), м	Описание прохождения части границ	Сведения о согласовании местоположения границ (согласовано/спорное)
от т.	до т.			
1	2	3	4	5
429	1013	11,67	—	согласовано
1013	1014	2,39		
1014	1015	6,93		
1015	1016	0,55		
1016	1017	1,53		
1017	1018	8,62		
1018	1019	10,80		
1019	1012	11,41		

1	2	3	4	5
1012	430	19,78	—	согласовано
430	429	31,32		
3. Сведения о характеристиках уточняемого земельного участка с кадастровым номером			67:25:0010415:92 :	
№ п/п	Наименование характеристики		Значение характеристики	
1	2		3	
1.	Адрес земельного участка		—	
1.1.	Сведения о местоположении земельного участка (при отсутствии адреса) в структурированном в соответствии с федеральной информационной адресной системой виде		215800, Российская Федерация, Смоленская область, Ярцевский р-н, Ярцево г, Нахимова ул, д 28	
1.2.	Дополнительные сведения о местоположении земельного участка		—	
2.	Площадь земельного участка ± величина погрешности определения (вычисления) площади (Р ± ΔР), м²		610 ± 9,00	
3.	Формула, примененная для вычисления предельной погрешности определения площади земельного участка, с подставленными значениями и итоговые (вычисленные) значения		3,5*0,10*√(610,00) = 9	
4.	Площадь земельного участка согласно сведениям Единого государственного реестра недвижимости (Ркад), м²		610,00	
5.	Оценка расхождения Р и Ркад (Р - Ркад), м²		0	
6.	Предельный минимальный и максимальный размеры земельного участка (Рмин и Рмакс), м²		— —	
7.	Кадастровый или иной государственный учетный номер (инвентарный) здания, сооружения, объекта незавершенного строительства, расположенного на земельном участке		—	
8.	Вид (виды) разрешенного использования		для строительства индивидуального жилого дома	
8.1.	Дополнительные сведения об использовании земельного участка		—	
9.	Сведения о земельных участках (землях общего пользования, территории общего пользования), посредством которых обеспечивается доступ		Земли общего пользования	
10.	Иные сведения		—	
4. Пояснения к сведениям об уточняемом земельном участке с кадастровым номером			67:25:0010415:92 :	
1.	—			

1. Сведения о характерных точках границ уточняемого земельного участка с кадастровым номером67:25:0010415:89:

Система координатМСК-67, зона 1Зона №1

Обоз- начение харак- терных точек границ	Координаты, м				Метод определения координат	Формулы, примененные для расчета средней квадратической погрешности определения координат характерных точек границ (Mt), с подставленными в такие формулы значениями и итоговые (вычисленные) значения Mt, м	Описание закрепления точки
	содержатся в Едином государственном реестре недвижимости		определены в результате выполнения комплексных кадастровых работ				
	X	Y	X	Y			
1	2	3	4	5	6	7	8
1	492 265,21	1 265 193,35	492 265,21	1 265 193,35	—	0,10	—
1012	492 259,87	1 265 212,83	492 259,87	1 265 212,83		0,30	
1019	492 249,11	1 265 209,02	492 249,11	1 265 209,02			
1018	492 239,33	1 265 204,44	492 239,33	1 265 204,44			
1017	492 231,81	1 265 200,23	492 231,81	1 265 200,23		0,10	Закрепление отсутствует
н 1	492 236,38	1 265 187,92	492 236,38	1 265 187,92			
н 2	492 237,01	1 265 186,02	492 237,01	1 265 186,02			
н 3	492 238,97	1 265 178,04	492 238,97	1 265 178,04			
6	492 239,37	1 265 177,15	492 239,37	1 265 177,15			—
1	492 265,21	1 265 193,35	492 265,21	1 265 193,35			

2. Сведения о частях границ уточняемого земельного участка с кадастровым номером67:25:0010415:89:

Обозначение части границ		Горизонтальное проложение (S), м	Описание прохождения части границ	Сведения о согласовании местоположения границ (согласовано/спорное)
от т.	до т.			
1	2	3	4	5
1	1012	20,20	—	согласовано
1012	1019	11,41		
1019	1018	10,80		
1018	1017	8,62		
1017	н 1	13,13		
н 1	н 2	2,00		
н 2	н 3	8,22		
н 3	6	0,98		
6	1	30,50		



3. Сведения о характеристиках уточняемого земельного участка с кадастровым номером 67:25:0010415:89 :		
№ п/п	Наименование характеристики	Значение характеристики
1	2	3
1.	Адрес земельного участка	—
1.1.	Сведения о местоположении земельного участка (при отсутствии адреса) в структурированном в соответствии с федеральной информационной адресной системой виде	215800, Российская Федерация, Смоленская область, Ярцевский р-н, Ярцево г, Нахимова ул, д 26
1.2.	Дополнительные сведения о местоположении земельного участка	—
2.	Площадь земельного участка ± величина погрешности определения (вычисления) площади ( $P \pm \Delta P$ ), м²	$678 \pm 9,00$
3.	Формула, примененная для вычисления предельной погрешности определения площади земельного участка, с подставленными значениями и итоговые (вычисленные) значения	$3,5*0,10*\sqrt{(678,00)} = 9$
4.	Площадь земельного участка согласно сведениям Единого государственного реестра недвижимости (Ркад), м²	678,00
5.	Оценка расхождения Р и Ркад ( $P - P_{кад}$ ), м²	0
6.	Предельный минимальный и максимальный размеры земельного участка ( $P_{мин}$ и $P_{макс}$ ), м²	— —
7.	Кадастровый или иной государственный учетный номер (инвентарный) здания, сооружения, объекта незавершенного строительства, расположенного на земельном участке	—
8.	Вид (виды) разрешенного использования	под индивидуальным жилым домом
8.1.	Дополнительные сведения об использовании земельного участка	—
9.	Сведения о земельных участках (землях общего пользования, территории общего пользования), посредством которых обеспечивается доступ	Земли общего пользования
10.	Иные сведения	—
4. Пояснения к сведениям об уточняемом земельном участке с кадастровым номером 67:25:0010415:89 :		
1.	—	

1. Сведения о характерных точках границ уточняемого земельного участка с кадастровым номером

67:25:0010415:87

:

Система координат

МСК-67, зона 1

Зона №

1

Обоз- начение харак- терных точек границ	Координаты, м				Метод определения координат	Формулы, примененные для расчета средней квадратической погрешности определения координат характерных точек границ (Mt), с подставленными в такие формулы значениями и итоговые (вычисленные) значения Mt, м	Описание закрепления точки
	содержатся в Едином государственном реестре недвижимости		определены в результате выполнения комплексных кадастровых работ				
	X	Y	X	Y			
1	2	3	4	5	6	7	8
1168	492 292,73	1 265 249,82	492 292,73	1 265 249,82	—	—	—
2	492 286,71	1 265 270,82	492 286,71	1 265 270,82		0,10	
1	492 286,27	1 265 272,31	492 286,27	1 265 272,31			
1170	492 262,18	1 265 266,62	492 262,18	1 265 266,62			
1169	492 268,40	1 265 244,35	492 268,40	1 265 244,35		—	
1168	492 292,73	1 265 249,82	492 292,73	1 265 249,82			

2. Сведения о частях границ уточняемого земельного участка с кадастровым номером

67:25:0010415:87

:

Обозначение части границ		Горизонтальное проложение (S), м	Описание прохождения части границ	Сведения о согласовании местоположения границ (согласовано/спорное)
от т.	до т.			
1	2	3	4	5
1168	2	21,85	—	согласовано
2	1	1,55		
1	1170	24,75		
1170	1169	23,12		
1169	1168	24,94		

3. Сведения о характеристиках уточняемого земельного участка с кадастровым номером

67:25:0010415:87

:

№ п/п	Наименование характеристики	Значение характеристики
1	2	3

1	2	3
1.	Адрес земельного участка	—
1.1.	Сведения о местоположении земельного участка (при отсутствии адреса) в структурированном в соответствии с федеральной информационной адресной системой виде	215800, Российская Федерация, Смоленская область, Ярцевский р-н, Ярцево г, Нахимова ул, д 23
1.2.	Дополнительные сведения о местоположении земельного участка	—
2.	Площадь земельного участка $\pm$ величина погрешности определения (вычисления) площади ( $P \pm \Delta P$ ), м <sup>2</sup>	$577 \pm 8,00$
3.	Формула, примененная для вычисления предельной погрешности определения площади земельного участка, с подставленными значениями и итоговые (вычисленные) значения	$3,5*0,10*\sqrt{(577,00)} = 8$
4.	Площадь земельного участка согласно сведениям Единого государственного реестра недвижимости (Ркад), м <sup>2</sup>	579,00
5.	Оценка расхождения Р и Ркад ( $P - P_{кад}$ ), м <sup>2</sup>	2
6.	Предельный минимальный и максимальный размеры земельного участка ( $P_{мин}$ и $P_{макс}$ ), м <sup>2</sup>	— —
7.	Кадастровый или иной государственный учетный номер (инвентарный) здания, сооружения, объекта незавершенного строительства, расположенного на земельном участке	—
8.	Вид (виды) разрешенного использования	для индивидуального жилого дома
8.1.	Дополнительные сведения об использовании земельного участка	—
9.	Сведения о земельных участках (землях общего пользования, территории общего пользования), посредством которых обеспечивается доступ	Земли общего пользования
10.	Иные сведения	—
<b>4. Пояснения к сведениям об уточняемом земельном участке с кадастровым номером</b>		<b>67:25:0010415:87 :</b>
1.	—	

1. Сведения о характерных точках границ уточняемого земельного участка с кадастровым номером67:25:0010415:86:

Система координатМСК-67, зона 1Зона №1

Обоз- начение харак- терных точек границ	Координаты, м				Метод определения координат	Формулы, примененные для расчета средней квадратической погрешности определения координат характерных точек границ (Mt), с подставленными в такие формулы значениями и итоговые (вычисленные) значения Mt, м	Описание закрепления точки
	содержатся в Едином государственном реестре недвижимости		определены в результате выполнения комплексных кадастровых работ				
	X	Y	X	Y			
1	2	3	4	5	6	7	8
33	492 245,40	1 265 158,99	492 245,40	1 265 158,99	—	0,10	—
176	492 248,07	1 265 153,66	492 248,07	1 265 153,66		0,30	
171	492 251,62	1 265 143,91	492 251,62	1 265 143,91			
170	492 259,29	1 265 131,78	492 259,29	1 265 131,78			
175	492 275,75	1 265 156,88	492 275,75	1 265 156,88			
34	492 270,78	1 265 174,08	492 270,78	1 265 174,08		0,10	
33	492 245,40	1 265 158,99	492 245,40	1 265 158,99			

2. Сведения о частях границ уточняемого земельного участка с кадастровым номером67:25:0010415:86:

Обозначение части границ		Горизонтальное проложение (S), м	Описание прохождения части границ	Сведения о согласовании местоположения границ (согласовано/спорное)
от т.	до т.			
1	2	3	4	5
33	176	5,96	—	согласовано
176	171	10,38		
171	170	14,35		
170	175	30,02		
175	34	17,90		
34	33	29,53		

3. Сведения о характеристиках уточняемого земельного участка с кадастровым номером67:25:0010415:86:

№ п/п	Наименование характеристики	Значение характеристики
1	2	3

1	2	3
1.	Адрес земельного участка	—
1.1.	Сведения о местоположении земельного участка (при отсутствии адреса) в структурированном в соответствии с федеральной информационной адресной системой виде	215800, Российская Федерация, Смоленская область, Ярцевский р-н, Ярцево г, Нахимова ул, д 22
1.2.	Дополнительные сведения о местоположении земельного участка	—
2.	Площадь земельного участка $\pm$ величина погрешности определения (вычисления) площади ( $P \pm \Delta P$ ), м <sup>2</sup>	$671 \pm 9,00$
3.	Формула, примененная для вычисления предельной погрешности определения площади земельного участка, с подставленными значениями и итоговые (вычисленные) значения	$3,5*0,10*\sqrt{(671,00)} = 9$
4.	Площадь земельного участка согласно сведениям Единого государственного реестра недвижимости (Ркад), м <sup>2</sup>	670,00
5.	Оценка расхождения Р и Ркад ( $P - P_{кад}$ ), м <sup>2</sup>	1
6.	Предельный минимальный и максимальный размеры земельного участка ( $P_{мин}$ и $P_{макс}$ ), м <sup>2</sup>	— —
7.	Кадастровый или иной государственный учетный номер (инвентарный) здания, сооружения, объекта незавершенного строительства, расположенного на земельном участке	—
8.	Вид (виды) разрешенного использования	Под индивидуальный жилой дом
8.1.	Дополнительные сведения об использовании земельного участка	—
9.	Сведения о земельных участках (землях общего пользования, территории общего пользования), посредством которых обеспечивается доступ	Земли общего пользования
10.	Иные сведения	—
<b>4. Пояснения к сведениям об уточняемом земельном участке с кадастровым номером</b>		<b>67:25:0010415:86 :</b>
1.	—	

1. Сведения о характерных точках границ уточняемого земельного участка с кадастровым номером67:25:0010415:85:

Система координатМСК-67, зона 1Зона №1

Обоз- начение харак- терных точек границ	Координаты, м				Метод определения координат	Формулы, примененные для расчета средней квадратической погрешности определения координат характерных точек границ (Mt), с подставленными в такие формулы значениями и итоговые (вычисленные) значения Mt, м	Описание закрепления точки
	содержатся в Едином государственном реестре недвижимости		определены в результате выполнения комплексных кадастровых работ				
	X	Y	X	Y			
1	2	3	4	5	6	7	8
109	492 293,91	1 265 247,04	492 293,91	1 265 247,04	—	0,30	—
1168	492 292,73	1 265 249,82	492 292,73	1 265 249,82		—	
1169	492 268,40	1 265 244,35	492 268,40	1 265 244,35		0,30	
740	492 274,44	1 265 220,45	492 274,44	1 265 220,45			
747	492 299,41	1 265 226,42	492 299,41	1 265 226,42			
110	492 298,48	1 265 229,59	492 298,48	1 265 229,59			
109	492 293,91	1 265 247,04	492 293,91	1 265 247,04			

2. Сведения о частях границ уточняемого земельного участка с кадастровым номером67:25:0010415:85:

Обозначение части границ		Горизонтальное проложение (S), м	Описание прохождения части границ	Сведения о согласовании местоположения границ (согласовано/спорное)
от т.	до т.			
1	2	3	4	5
109	1168	3,02	—	согласовано
1168	1169	24,94		
1169	740	24,65		
740	747	25,67		
747	110	3,30		
110	109	18,04		

3. Сведения о характеристиках уточняемого земельного участка с кадастровым номером67:25:0010415:85:

№ п/п	Наименование характеристики	Значение характеристики
1	2	3

1	2	3
1.	Адрес земельного участка	—
1.1.	Сведения о местоположении земельного участка (при отсутствии адреса) в структурированном в соответствии с федеральной информационной адресной системой виде	215800, Российская Федерация, Смоленская область, Ярцевский р-н, Ярцево г, Нахимова ул, д 21
1.2.	Дополнительные сведения о местоположении земельного участка	—
2.	Площадь земельного участка $\pm$ величина погрешности определения (вычисления) площади ( $P \pm \Delta P$ ), м <sup>2</sup>	$623 \pm 9,00$
3.	Формула, примененная для вычисления предельной погрешности определения площади земельного участка, с подставленными значениями и итоговые (вычисленные) значения	$3,5*0,10*\sqrt{(623,00)} = 9$
4.	Площадь земельного участка согласно сведениям Единого государственного реестра недвижимости (Ркад), м <sup>2</sup>	623,00
5.	Оценка расхождения Р и Ркад ( $P - P_{кад}$ ), м <sup>2</sup>	0
6.	Предельный минимальный и максимальный размеры земельного участка ( $P_{мин}$ и $P_{макс}$ ), м <sup>2</sup>	— —
7.	Кадастровый или иной государственный учетный номер (инвентарный) здания, сооружения, объекта незавершенного строительства, расположенного на земельном участке	—
8.	Вид (виды) разрешенного использования	под индивидуальный жилой дом
8.1.	Дополнительные сведения об использовании земельного участка	—
9.	Сведения о земельных участках (землях общего пользования, территории общего пользования), посредством которых обеспечивается доступ	Земли общего пользования
10.	Иные сведения	—
<b>4. Пояснения к сведениям об уточняемом земельном участке с кадастровым номером</b>		<b>67:25:0010415:85 :</b>
1.	—	

1. Сведения о характерных точках границ уточняемого земельного участка с кадастровым номером

67:25:0010415:84

:

Система координат

МСК-67, зона 1

Зона №

1

Обоз- начение харак- терных точек границ	Координаты, м				Метод определения координат	Формулы, примененные для расчета средней квадратической погрешности определения координат характерных точек границ (Mt), с подставленными в такие формулы значениями и итоговые (вычисленные) значения Mt, м	Описание закрепления точки
	содержатся в Едином государственном реестре недвижимости		определены в результате выполнения комплексных кадастровых работ				
	X	Y	X	Y			
1	2	3	4	5	6	7	8
743	492 290,40	1 265 177,83	492 290,40	1 265 177,83	—	0,30	—
744	492 303,53	1 265 197,27	492 303,53	1 265 197,27			
745	492 306,48	1 265 201,78	492 306,48	1 265 201,78			
112	492 310,27	1 265 204,49	492 310,27	1 265 204,49			
746	492 307,91	1 265 205,91	492 307,91	1 265 205,91			
111	492 304,76	1 265 207,90	492 304,76	1 265 207,90			
747	492 299,41	1 265 226,42	492 299,41	1 265 226,42			
740	492 274,44	1 265 220,45	492 274,44	1 265 220,45			
741	492 285,40	1 265 179,34	492 285,40	1 265 179,34			
742	492 290,06	1 265 177,92	492 290,06	1 265 177,92			
743	492 290,40	1 265 177,83	492 290,40	1 265 177,83			

2. Сведения о частях границ уточняемого земельного участка с кадастровым номером

67:25:0010415:84

:

Обозначение части границ		Горизонтальное проложение (S), м	Описание прохождения части границ	Сведения о согласовании местоположения границ (согласовано/спорное)
от т.	до т.			
1	2	3	4	5
743	744	23,46	—	согласовано
744	745	5,39		
745	112	4,66		
112	746	2,75		
746	111	3,73		
111	747	19,28		
747	740	25,67		
740	741	42,55		



1	2	3	4	5
741	742	4,87	—	согласовано
742	743	0,35		
3. Сведения о характеристиках уточняемого земельного участка с кадастровым номером				67:25:0010415:84 :
№ п/п	Наименование характеристики		Значение характеристики	
1	2		3	
1.	Адрес земельного участка		—	
1.1.	Сведения о местоположении земельного участка (при отсутствии адреса) в структурированном в соответствии с федеральной информационной адресной системой виде		215800, Российская Федерация, Смоленская область, Ярцевский р-н, Ярцево г, Нахимова ул, д 19	
1.2.	Дополнительные сведения о местоположении земельного участка		—	
2.	Площадь земельного участка ± величина погрешности определения (вычисления) площади (Р ± ΔР), м²		972 ± 11,00	
3.	Формула, примененная для вычисления предельной погрешности определения площади земельного участка, с подставленными значениями и итоговые (вычисленные) значения		3,5*0,10*√(972,00) = 11	
4.	Площадь земельного участка согласно сведениям Единого государственного реестра недвижимости (Ркад), м²		972,00	
5.	Оценка расхождения Р и Ркад (Р - Ркад), м²		0	
6.	Предельный минимальный и максимальный размеры земельного участка (Рмин и Рмакс), м²		— —	
7.	Кадастровый или иной государственный учетный номер (инвентарный) здания, сооружения, объекта незавершенного строительства, расположенного на земельном участке		—	
8.	Вид (виды) разрешенного использования		под индивидуальный жилой дом	
8.1.	Дополнительные сведения об использовании земельного участка		—	
9.	Сведения о земельных участках (землях общего пользования, территории общего пользования), посредством которых обеспечивается доступ		Земли общего пользования	
10.	Иные сведения		—	
4. Пояснения к сведениям об уточняемом земельном участке с кадастровым номером				67:25:0010415:84 :
1.	—			

1. Сведения о характерных точках границ уточняемого земельного участка с кадастровым номером						67:25:0010415:83		:
Система координат		МСК-67, зона 1				Зона № 1		
Обозначение характерных точек границ	Координаты, м				Метод определения координат	Формулы, примененные для расчета средней квадратической погрешности определения координат характерных точек границ (Mt), с подставленными в такие формулы значениями и итоговые (вычисленные) значения Mt, м	Описание закрепления точки	
	содержатся в Едином государственном реестре недвижимости		определены в результате выполнения комплексных кадастровых работ					
	X	Y	X	Y				
1	2	3	4	5	6	7	8	
н 1	492 082,59	1 265 501,21	492 082,59	1 265 501,21	—	0,10	—	
н 2	492 077,53	1 265 515,73	492 077,53	1 265 515,73				
н 3	492 075,18	1 265 516,72	492 075,18	1 265 516,72				
н 4	492 072,08	1 265 516,61	492 072,08	1 265 516,61				
н 5	492 073,07	1 265 512,88	492 073,07	1 265 512,88				
н 6	492 072,11	1 265 512,62	492 072,11	1 265 512,62				
н 7	492 071,06	1 265 516,57	492 071,06	1 265 516,57				
937	492 042,34	1 265 515,55	492 042,34	1 265 515,55		0,30	Долговременный межевой знак	
945	492 042,77	1 265 513,99	492 042,77	1 265 513,99				
944	492 046,07	1 265 502,02	492 046,07	1 265 502,02				
943	492 047,30	1 265 497,10	492 047,30	1 265 497,10				
942	492 048,13	1 265 497,30	492 048,13	1 265 497,30		0,10	—	
941	492 049,14	1 265 492,69	492 049,14	1 265 492,69				
3	492 049,91	1 265 492,25	492 049,91	1 265 492,25				
8	492 074,77	1 265 499,28	492 074,77	1 265 499,28				
н 1	492 082,59	1 265 501,21	492 082,59	1 265 501,21				
2. Сведения о частях границ уточняемого земельного участка с кадастровым номером						67:25:0010415:83		:
Обозначение части границ		Горизонтальное проложение (S), м	Описание прохождения части границ		Сведения о согласовании местоположения границ (согласовано/спорное)			
от т.	до т.							
1	2	3	4		5			
н 1	н 2	15,38	—		согласовано			

1	2	3	4	5
н 2	н 3	2,55	—	согласовано
н 3	н 4	3,10		
н 4	н 5	3,86		
н 5	н 6	0,99		
н 6	н 7	4,09		
н 7	937	28,74		
937	945	1,62		
945	944	12,42		
944	943	5,07		
943	942	0,85		
942	941	4,72		
941	3	0,89		
3	8	25,83		
8	н 1	8,05		

**3. Сведения о характеристиках уточняемого земельного участка с кадастровым номером** 67:25:0010415:83 :

№ п/п	Наименование характеристики	Значение характеристики
1	2	3
1.	Адрес земельного участка	—
1.1.	Сведения о местоположении земельного участка (при отсутствии адреса) в структурированном в соответствии с федеральной информационной адресной системой виде	215800, Российская Федерация, Смоленская область, Ярцевский р-н, Ярцево г, Чкалова ул, д 92
1.2.	Дополнительные сведения о местоположении земельного участка	—
2.	Площадь земельного участка ± величина погрешности определения (вычисления) площади ( $P \pm \Delta P$ ), м²	$691 \pm 9,00$
3.	Формула, примененная для вычисления предельной погрешности определения площади земельного участка, с подставленными значениями и итоговые (вычисленные) значения	$3,5*0,10*\sqrt{(691,00)} = 9$
4.	Площадь земельного участка согласно сведениям Единого государственного реестра недвижимости (Ркад), м²	691,00
5.	Оценка расхождения Р и Ркад ( $P - P_{кад}$ ), м²	0
6.	Предельный минимальный и максимальный размеры земельного участка ( $P_{мин}$ и $P_{макс}$ ), м²	— —

1	2				3		
7.	Кадастровый или иной государственный учетный номер (инвентарный) здания, сооружения, объекта незавершенного строительства, расположенного на земельном участке				—		
8.	Вид (виды) разрешенного использования				индивидуальное жилищное строительство		
8.1.	Дополнительные сведения об использовании земельного участка				—		
9.	Сведения о земельных участках (землях общего пользования, территории общего пользования), посредством которых обеспечивается доступ				Земли общего пользования		
10.	Иные сведения				—		
4. Пояснения к сведениям об уточняемом земельном участке с кадастровым номером					67:25:0010415:83		
1.					—		
1. Сведения о характерных точках границ уточняемого земельного участка с кадастровым номером					67:25:0010415:81		
Система координат					МСК-67, зона 1		
					Зона № 1		
Обоз- начение харак- терных точек границ	Координаты, м				Метод определения координат	Формулы, примененные для расчета средней квадратической погрешности определения координат характерных точек границ (Mt), с подставленными в такие формулы значениями и итоговые (вычисленные) значения Mt, м	Описание закрепления точки
	содержатся в Едином государственном реестре недвижимости		определены в результате выполнения комплексных кадастровых работ				
	X	Y	X	Y			
1	2	3	4	5	6	7	8
709	492 065,10	1 265 447,73	492 065,10	1 265 447,73	—	0,30	—
708	492 066,30	1 265 444,12	492 066,30	1 265 444,12			
707	492 069,02	1 265 435,43	492 069,02	1 265 435,43			
1054	492 069,53	1 265 435,61	492 069,53	1 265 435,61			
1053	492 070,07	1 265 433,83	492 070,07	1 265 433,83		0,10	Долговременный межевой знак
995	492 074,16	1 265 434,80	492 074,16	1 265 434,80			
996	492 074,21	1 265 434,56	492 074,21	1 265 434,56			
997	492 078,77	1 265 435,76	492 078,77	1 265 435,76			

1	2	3	4	5	6	7	8
991	492 096,53	1 265 439,99	492 096,53	1 265 439,99	—	0,30	Долговременный межевой знак
992	492 088,79	1 265 461,40	492 088,79	1 265 461,40			—
993	492 063,40	1 265 453,25	492 063,40	1 265 453,25			
711	492 063,15	1 265 453,05	492 063,15	1 265 453,05			
710	492 063,38	1 265 452,58	492 063,38	1 265 452,58			
709	492 065,10	1 265 447,73	492 065,10	1 265 447,73			

2. Сведения о частях границ уточняемого земельного участка с кадастровым номером 67:25:0010415:81 :

Обозначение части границ		Горизонтальное проложение (S), м	Описание прохождения части границ	Сведения о согласовании местоположения границ (согласовано/спорное)
от т.	до т.			
1	2	3	4	5
709	708	3,80	—	согласовано
708	707	9,11		
707	1054	0,54		
1054	1053	1,86		
1053	995	4,20		
995	996	0,25		
996	997	4,72		
997	991	18,26		
991	992	22,77		
992	993	26,67		
993	711	0,32		
711	710	0,52		
710	709	5,15		

3. Сведения о характеристиках уточняемого земельного участка с кадастровым номером 67:25:0010415:81 :

№ п/п	Наименование характеристики	Значение характеристики
1	2	3
1.	Адрес земельного участка	—
1.1.	Сведения о местоположении земельного участка (при отсутствии адреса) в структурированном в соответствии с федеральной информационной адресной системой виде	215800, Российская Федерация, Смоленская область, Ярцевский р-н, Ярцево г, Чкалова ул, д 86
1.2.	Дополнительные сведения о местоположении земельного участка	—

1	2				3		
2.	Площадь земельного участка ± величина погрешности определения (вычисления) площади (P ± ΔP), м²				588 ± 8,00		
3.	Формула, примененная для вычисления предельной погрешности определения площади земельного участка, с подставленными значениями и итоговые (вычисленные) значения				3,5*0,10*√(588,00) = 8		
4.	Площадь земельного участка согласно сведениям Единого государственного реестра недвижимости (Ркад), м²				587,00		
5.	Оценка расхождения P и Ркад (P - Ркад), м²				1		
6.	Предельный минимальный и максимальный размеры земельного участка (Рмин и Рмакс), м²				— —		
7.	Кадастровый или иной государственный учетный номер (инвентарный) здания, сооружения, объекта незавершенного строительства, расположенного на земельном участке				—		
8.	Вид (виды) разрешенного использования				под жилой дом		
8.1.	Дополнительные сведения об использовании земельного участка				—		
9.	Сведения о земельных участках (землях общего пользования, территории общего пользования), посредством которых обеспечивается доступ				Земли общего пользования		
10.	Иные сведения				—		
4. Пояснения к сведениям об уточняемом земельном участке с кадастровым номером					67:25:0010415:81 :		
1.	—						
1. Сведения о характерных точках границ уточняемого земельного участка с кадастровым номером					67:25:0010415:80 :		
Система координат					МСК-67, зона 1 Зона № 1		
Обозначение характерных точек границ	Координаты, м				Метод определения координат	Формулы, примененные для расчета средней квадратической погрешности определения координат характерных точек границ (Mt), с подставленными в такие формулы значениями и итоговые (вычисленные) значения Mt, м	Описание закрепления точки
	содержатся в Едином государственном реестре недвижимости		определены в результате выполнения комплексных кадастровых работ				
	X	Y	X	Y			
1	2	3	4	5	6	7	8
5	492 104,54	1 265 421,60	492 104,54	1 265 421,60	—	0,10	Временный межевой знак

1	2	3	4	5	6	7	8
н 1	492 107,56	1 265 422,43	492 107,56	1 265 422,43	—	0,10	Закрепление отсутствует
н 2	492 100,70	1 265 440,98	492 100,70	1 265 440,98			Временный межевой знак
991	492 096,53	1 265 439,99	492 096,53	1 265 439,99		0,30	Долговременный межевой знак
997	492 078,77	1 265 435,76	492 078,77	1 265 435,76			
996	492 074,21	1 265 434,56	492 074,21	1 265 434,56			
995	492 074,16	1 265 434,80	492 074,16	1 265 434,80			
1053	492 070,07	1 265 433,83	492 070,07	1 265 433,83		0,10	
н 3	492 075,80	1 265 417,12	492 075,80	1 265 417,12			
7	492 076,63	1 265 415,01	492 076,63	1 265 415,01			
6	492 080,83	1 265 416,49	492 080,83	1 265 416,49			
5	492 104,54	1 265 421,60	492 104,54	1 265 421,60			
							Временный межевой знак

2. Сведения о частях границ уточняемого земельного участка с кадастровым номером 67:25:0010415:80 :

Обозначение части границ		Горизонтальное проложение (S), м	Описание прохождения части границ	Сведения о согласовании местоположения границ (согласовано/спорное)
от т.	до т.			
1	2	3	4	5
5	н 1	3,13	—	согласовано
н 1	н 2	19,78		
н 2	991	4,29		
991	997	18,26		
997	996	4,72		
996	995	0,25		
995	1053	4,20		
1053	н 3	17,67		
н 3	7	2,27		
7	6	4,45		
6	5	24,25		

<b>3. Сведения о характеристиках уточняемого земельного участка с кадастровым номером</b> <u>67:25:0010415:80</u> :		
№ п/п	Наименование характеристики	Значение характеристики
1	2	3
1.	Адрес земельного участка	—
1.1.	Сведения о местоположении земельного участка (при отсутствии адреса) в структурированном в соответствии с федеральной информационной адресной системой виде	215800, Российская Федерация, Смоленская область, Ярцевский р-н, Ярцево г, Чкалова ул, д 84
1.2.	Дополнительные сведения о местоположении земельного участка	—
2.	Площадь земельного участка ± величина погрешности определения (вычисления) площади ( $P \pm \Delta P$ ), м²	$618 \pm 9,00$
3.	Формула, примененная для вычисления предельной погрешности определения площади земельного участка, с подставленными значениями и итоговые (вычисленные) значения	$3,5*0,10*\sqrt{(618,00)} = 9$
4.	Площадь земельного участка согласно сведениям Единого государственного реестра недвижимости (Ркад), м²	618,00
5.	Оценка расхождения Р и Ркад ( $P - P_{кад}$ ), м²	0
6.	Предельный минимальный и максимальный размеры земельного участка (Рмин и Рмакс), м²	— —
7.	Кадастровый или иной государственный учетный номер (инвентарный) здания, сооружения, объекта незавершенного строительства, расположенного на земельном участке	—
8.	Вид (виды) разрешенного использования	индивидуальное жилищное строительство
8.1.	Дополнительные сведения об использовании земельного участка	—
9.	Сведения о земельных участках (землях общего пользования, территории общего пользования), посредством которых обеспечивается доступ	Земли общего пользования
10.	Иные сведения	—
<b>4. Пояснения к сведениям об уточняемом земельном участке с кадастровым номером</b> <u>67:25:0010415:80</u> :		
1.	—	



1. Сведения о характерных точках границ уточняемого земельного участка с кадастровым номером						67:25:0010415:78		:
Система координат				МСК-67, зона 1		Зона №		1
Обоз- начение харак- терных точек границ	Координаты, м				Метод определения координат	Формулы, примененные для расчета средней квадратической погрешности определения координат характерных точек границ (Mt), с подставленными в такие формулы значениями и итоговые (вычисленные) значения Mt, м	Описание закрепления точки	
	содержатся в Едином государственном реестре недвижимости		определены в результате выполнения комплексных кадастровых работ					
	X	Y	X	Y				
1	2	3	4	5	6	7	8	
276	492 109,85	1 265 401,94	492 109,85	1 265 401,94	—	0,30	—	
298	492 106,15	1 265 415,73	492 106,15	1 265 415,73				
299	492 104,60	1 265 421,40	492 104,60	1 265 421,40				
5	492 104,54	1 265 421,60	492 104,54	1 265 421,60		0,10	Временный межевой знак	
6	492 080,83	1 265 416,49	492 080,83	1 265 416,49				
7	492 076,63	1 265 415,01	492 076,63	1 265 415,01				
303	492 082,97	1 265 398,26	492 082,97	1 265 398,26		0,30	—	
279	492 083,76	1 265 396,14	492 083,76	1 265 396,14				
278	492 105,06	1 265 401,07	492 105,06	1 265 401,07				
277	492 108,86	1 265 401,76	492 108,86	1 265 401,76				
276	492 109,85	1 265 401,94	492 109,85	1 265 401,94				
2. Сведения о частях границ уточняемого земельного участка с кадастровым номером						67:25:0010415:78		:
Обозначение части границ		Горизонтальное проложение (S), м	Описание прохождения части границ		Сведения о согласовании местоположения границ (согласовано/спорное)			
от т.	до т.							
1	2	3	4		5			
276	298	14,28	—		согласовано			
298	299	5,88						
299	5	0,21						
5	6	24,25						
6	7	4,45						
7	303	17,91						

1	2	3	4	5
303	279	2,26	—	согласовано
279	278	21,86		
278	277	3,86		
277	276	1,01		

**3. Сведения о характеристиках уточняемого земельного участка с кадастровым номером** 67:25:0010415:78 :

№ п/п	Наименование характеристики	Значение характеристики
1	2	3
1.	Адрес земельного участка	—
1.1.	Сведения о местоположении земельного участка (при отсутствии адреса) в структурированном в соответствии с федеральной информационной адресной системой виде	215800, Российская Федерация, Смоленская область, Ярцевский р-н, Ярцево г, Чкалова ул, д 82
1.2.	Дополнительные сведения о местоположении земельного участка	—
2.	Площадь земельного участка ± величина погрешности определения (вычисления) площади ( $P \pm \Delta P$ ), м²	$563 \pm 8,00$
3.	Формула, примененная для вычисления предельной погрешности определения площади земельного участка, с подставленными значениями и итоговые (вычисленные) значения	$3,5 * 0,10 * \sqrt{(563,00)} = 8$
4.	Площадь земельного участка согласно сведениям Единого государственного реестра недвижимости (Ркад), м²	563,00
5.	Оценка расхождения Р и Ркад ( $P - P_{кад}$ ), м²	0
6.	Предельный минимальный и максимальный размеры земельного участка ( $P_{мин}$ и $P_{макс}$ ), м²	— —
7.	Кадастровый или иной государственный учетный номер (инвентарный) здания, сооружения, объекта незавершенного строительства, расположенного на земельном участке	—
8.	Вид (виды) разрешенного использования	Под индивидуальный жилой дом
8.1.	Дополнительные сведения об использовании земельного участка	—
9.	Сведения о земельных участках (землях общего пользования, территории общего пользования), посредством которых обеспечивается доступ	Земли общего пользования
10.	Иные сведения	—

**4. Пояснения к сведениям об уточняемом земельном участке с кадастровым номером** 67:25:0010415:78 :

1.	—
----	---

1. Сведения о характерных точках границ уточняемого земельного участка с кадастровым номером67:25:0010415:77:

Система координатМСК-67, зона 1Зона №1

Обоз- начение харак- терных точек границ	Координаты, м				Метод определения координат	Формулы, примененные для расчета средней квадратической погрешности определения координат характерных точек границ (Mt), с подставленными в такие формулы значениями и итоговые (вычисленные) значения Mt, м	Описание закрепления точки
	содержатся в Едином государственном реестре недвижимости		определены в результате выполнения комплексных кадастровых работ				
	X	Y	X	Y			
1	2	3	4	5	6	7	8
275	492 117,32	1 265 381,04	492 117,32	1 265 381,04	—	0,10	долговременный межевой знак
276	492 109,85	1 265 401,94	492 109,85	1 265 401,94		0,30	—
277	492 108,86	1 265 401,76	492 108,86	1 265 401,76			
278	492 105,06	1 265 401,07	492 105,06	1 265 401,07			
279	492 083,76	1 265 396,14	492 083,76	1 265 396,14			
93	492 089,35	1 265 380,06	492 089,35	1 265 380,06			
92	492 091,80	1 265 374,95	492 091,80	1 265 374,95		0,10	долговременный межевой знак
275	492 117,32	1 265 381,04	492 117,32	1 265 381,04			

2. Сведения о частях границ уточняемого земельного участка с кадастровым номером67:25:0010415:77:

Обозначение части границ		Горизонтальное проложение (S), м	Описание прохождения части границ	Сведения о согласовании местоположения границ (согласовано/спорное)
от т.	до т.			
1	2	3	4	5
275	276	22,19	—	согласовано
276	277	1,01		
277	278	3,86		
278	279	21,86		
279	93	17,02		
93	92	5,67		
92	275	26,24		

<b>3. Сведения о характеристиках уточняемого земельного участка с кадастровым номером</b> <u>67:25:0010415:77</u> :		
№ п/п	Наименование характеристики	Значение характеристики
1	2	3
1.	Адрес земельного участка	—
1.1.	Сведения о местоположении земельного участка (при отсутствии адреса) в структурированном в соответствии с федеральной информационной адресной системой виде	215800, Российская Федерация, Смоленская область, Ярцевский р-н, Ярцево г, Чкалова ул, д 80
1.2.	Дополнительные сведения о местоположении земельного участка	—
2.	Площадь земельного участка ± величина погрешности определения (вычисления) площади ( $P \pm \Delta P$ ), м²	$597 \pm 9,00$
3.	Формула, примененная для вычисления предельной погрешности определения площади земельного участка, с подставленными значениями и итоговые (вычисленные) значения	$3,5*0,10*\sqrt{(597,00)} = 9$
4.	Площадь земельного участка согласно сведениям Единого государственного реестра недвижимости (Ркад), м²	597,00
5.	Оценка расхождения Р и Ркад ( $P - P_{кад}$ ), м²	0
6.	Предельный минимальный и максимальный размеры земельного участка ( $P_{мин}$ и $P_{макс}$ ), м²	— —
7.	Кадастровый или иной государственный учетный номер (инвентарный) здания, сооружения, объекта незавершенного строительства, расположенного на земельном участке	—
8.	Вид (виды) разрешенного использования	под индивидуальный жилой дом
8.1.	Дополнительные сведения об использовании земельного участка	—
9.	Сведения о земельных участках (землях общего пользования, территории общего пользования), посредством которых обеспечивается доступ	Земли общего пользования
10.	Иные сведения	—
<b>4. Пояснения к сведениям об уточняемом земельном участке с кадастровым номером</b> <u>67:25:0010415:77</u> :		
1.	—	

1. Сведения о характерных точках границ уточняемого земельного участка с кадастровым номером

67:25:0010415:76

:

Система координат

МСК-67, зона 1

Зона №

1

Обоз- начение харак- терных точек границ	Координаты, м				Метод определения координат	Формулы, примененные для расчета средней квадратической погрешности определения координат характерных точек границ (Mt), с подставленными в такие формулы значениями и итоговые (вычисленные) значения Mt, м	Описание закрепления точки
	содержатся в Едином государственном реестре недвижимости		определены в результате выполнения комплексных кадастровых работ				
	X	Y	X	Y			
1	2	3	4	5	6	7	8
1	492 123,43	1 265 360,09	492 123,43	1 265 360,09	—	0,10	долговременный межевой знак
275	492 117,32	1 265 381,04	492 117,32	1 265 381,04			
92	492 091,80	1 265 374,95	492 091,80	1 265 374,95			
4	492 097,81	1 265 357,05	492 097,81	1 265 357,05			
5	492 100,33	1 265 349,62	492 100,33	1 265 349,62			
6	492 100,75	1 265 350,72	492 100,75	1 265 350,72			
7	492 105,06	1 265 352,20	492 105,06	1 265 352,20			
8	492 112,19	1 265 355,67	492 112,19	1 265 355,67			
9	492 119,37	1 265 358,38	492 119,37	1 265 358,38			
1	492 123,43	1 265 360,09	492 123,43	1 265 360,09			

2. Сведения о частях границ уточняемого земельного участка с кадастровым номером

67:25:0010415:76

:

Обозначение части границ		Горизонтальное проложение (S), м	Описание прохождения части границ	Сведения о согласовании местоположения границ (согласовано/спорное)
от т.	до т.			
1	2	3	4	5

1	2	3	4	5
1	275	21,82	—	согласовано
275	92	26,24		
92	4	18,88		
4	5	7,85		
5	6	1,18		
6	7	4,56		
7	8	7,93		
8	9	7,67		
9	1	4,41		

**3. Сведения о характеристиках уточняемого земельного участка с кадастровым номером** 67:25:0010415:76 :

№ п/п	Наименование характеристики	Значение характеристики
1	2	3
1.	Адрес земельного участка	—
1.1.	Сведения о местоположении земельного участка (при отсутствии адреса) в структурированном в соответствии с федеральной информационной адресной системой виде	215800, Российская Федерация, Смоленская область, Ярцевский р-н, Ярцевское г п, Ярцево г, Чкалова ул, д 78
1.2.	Дополнительные сведения о местоположении земельного участка	—
2.	Площадь земельного участка $\pm$ величина погрешности определения (вычисления) площади ( $P \pm \Delta P$ ), м <sup>2</sup>	$613 \pm 9,00$
3.	Формула, примененная для вычисления предельной погрешности определения площади земельного участка, с подставленными значениями и итоговые (вычисленные) значения	$3,5*0,10*\sqrt{(613,00)} = 9$
4.	Площадь земельного участка согласно сведениям Единого государственного реестра недвижимости (Ркад), м <sup>2</sup>	613,00
5.	Оценка расхождения Р и Ркад ( $P - P_{кад}$ ), м <sup>2</sup>	0
6.	Предельный минимальный и максимальный размеры земельного участка ( $P_{мин}$ и $P_{макс}$ ), м <sup>2</sup>	— —
7.	Кадастровый или иной государственный учетный номер (инвентарный) здания, сооружения, объекта незавершенного строительства, расположенного на земельном участке	—
8.	Вид (виды) разрешенного использования	под строительство индивидуального жилого дома
8.1.	Дополнительные сведения об использовании земельного участка	—

1	2				3				
9.	Сведения о земельных участках (землях общего пользования, территории общего пользования), посредством которых обеспечивается доступ				Земли общего пользования				
10.	Иные сведения				—				
4. Пояснения к сведениям об уточняемом земельном участке с кадастровым номером 67:25:0010415:76 :									
1.	—								
1. Сведения о характерных точках границ уточняемого земельного участка с кадастровым номером 67:25:0010415:74 :									
Система координат МСК-67, зона 1				Зона № 1					
Обоз- начение харак- терных точек границ	Координаты, м				Метод определения координат	Формулы, примененные для расчета средней квадратической погрешности определения координат характерных точек границ (Mt), с подставленными в такие формулы значениями и итоговые (вычисленные) значения Mt, м	Описание закрепления точки		
	содержатся в Едином государственном реестре недвижимости		определены в результате выполнения комплексных кадастровых работ						
	X	Y	X	Y					
1	2	3	4	5	6	7	8		
106	492 104,34	1 265 338,08	492 104,34	1 265 338,08	—	0,30	—		
609	492 107,95	1 265 330,11	492 107,95	1 265 330,11					
610	492 113,15	1 265 331,89	492 113,15	1 265 331,89					
603	492 132,05	1 265 337,22	492 132,05	1 265 337,22					
1	492 123,43	1 265 360,09	492 123,43	1 265 360,09		0,10	долговременный межевой знак		
9	492 119,37	1 265 358,38	492 119,37	1 265 358,38					
8	492 112,19	1 265 355,67	492 112,19	1 265 355,67					
7	492 105,06	1 265 352,20	492 105,06	1 265 352,20					
6	492 100,75	1 265 350,72	492 100,75	1 265 350,72					
5	492 100,33	1 265 349,62	492 100,33	1 265 349,62					
106	492 104,34	1 265 338,08	492 104,34	1 265 338,08				0,30	—

**2. Сведения о частях границ уточняемого земельного участка с кадастровым номером** 67:25:0010415:74 :

Обозначение части границ		Горизонтальное проложение (S), м	Описание прохождения части границ	Сведения о согласовании местоположения границ (согласовано/спорное)
от т.	до т.			
1	2	3	4	5
106	609	8,75	—	согласовано
609	610	5,50		
610	603	19,64		
603	1	24,44		
1	9	4,41		
9	8	7,67		
8	7	7,93		
7	6	4,56		
6	5	1,18		
5	106	12,22		

**3. Сведения о характеристиках уточняемого земельного участка с кадастровым номером** 67:25:0010415:74 :

№ п/п	Наименование характеристики	Значение характеристики
1	2	3
1.	Адрес земельного участка	—
1.1.	Сведения о местоположении земельного участка (при отсутствии адреса) в структурированном в соответствии с федеральной информационной адресной системой виде	215800, Российская Федерация, Смоленская область, Ярцевский р-н, Ярцево г, Чкалова ул, д 76
1.2.	Дополнительные сведения о местоположении земельного участка	—
2.	Площадь земельного участка ± величина погрешности определения (вычисления) площади ( $P \pm \Delta P$ ), м²	$584 \pm 8,00$
3.	Формула, примененная для вычисления предельной погрешности определения площади земельного участка, с подставленными значениями и итоговые (вычисленные) значения	$3,5*0,10*\sqrt{(584,00)} = 8$
4.	Площадь земельного участка согласно сведениям Единого государственного реестра недвижимости (Ркад), м²	583,00
5.	Оценка расхождения Р и Ркад ( $P - P_{кад}$ ), м²	1
6.	Предельный минимальный и максимальный размеры земельного участка (Рмин и Рмакс), м²	— —



1	2				3		
7.	Кадастровый или иной государственный учетный номер (инвентарный) здания, сооружения, объекта незавершенного строительства, расположенного на земельном участке				—		
8.	Вид (виды) разрешенного использования				Под жилой дом		
8.1.	Дополнительные сведения об использовании земельного участка				—		
9.	Сведения о земельных участках (землях общего пользования, территории общего пользования), посредством которых обеспечивается доступ				Земли общего пользования		
10.	Иные сведения				—		
4. Пояснения к сведениям об уточняемом земельном участке с кадастровым номером					67:25:0010415:74 :		
1.	—						
1. Сведения о характерных точках границ уточняемого земельного участка с кадастровым номером					67:25:0010415:72 :		
Система координат МСК-67, зона 1					Зона № 1		
Обоз- начение харак- терных точек границ	Координаты, м				Метод определения координат	Формулы, примененные для расчета средней квадратической погрешности определения координат характерных точек границ (Mt), с подставленными в такие формулы значениями и итоговые (вычисленные) значения Mt, м	Описание закрепления точки
	содержатся в Едином государственном реестре недвижимости		определены в результате выполнения комплексных кадастровых работ				
	X	Y	X	Y			
1	2	3	4	5	6	7	8
52	492 170,17	1 265 414,88	492 170,17	1 265 414,88	—	0,10	Долговременный межевой знак
н 2	492 166,30	1 265 414,56	492 166,30	1 265 414,56			
н 3	492 161,37	1 265 413,90	492 161,37	1 265 413,90			
н 4	492 155,10	1 265 413,34	492 155,10	1 265 413,34			
н 5	492 140,03	1 265 410,98	492 140,03	1 265 410,98			
н 6	492 142,81	1 265 399,45	492 142,81	1 265 399,45			

1	2	3	4	5	6	7	8
н 7	492 143,45	1 265 396,58	492 143,45	1 265 396,58	—	0,10	Долговременный межевой знак
н 8	492 145,24	1 265 389,99	492 145,24	1 265 389,99			
н 9	492 163,38	1 265 392,23	492 163,38	1 265 392,23			
23	492 175,07	1 265 393,73	492 175,07	1 265 393,73			
11	492 174,67	1 265 395,78	492 174,67	1 265 395,78			
52	492 170,17	1 265 414,88	492 170,17	1 265 414,88			

2. Сведения о частях границ уточняемого земельного участка с кадастровым номером 67:25:0010415:72 :

Обозначение части границ		Горизонтальное проложение (S), м	Описание прохождения части границ	Сведения о согласовании местоположения границ (согласовано/спорное)
от т.	до т.			
1	2	3	4	5
52	н 2	3,88	—	согласовано
н 2	н 3	4,97		
н 3	н 4	6,29		
н 4	н 5	15,25		
н 5	н 6	11,86		
н 6	н 7	2,94		
н 7	н 8	6,83		
н 8	н 9	18,28		
н 9	23	11,79		
23	11	2,09		
11	52	19,62		

3. Сведения о характеристиках уточняемого земельного участка с кадастровым номером 67:25:0010415:72 :

№ п/п	Наименование характеристики	Значение характеристики
1	2	3

1	2	3
1.	Адрес земельного участка	—
1.1.	Сведения о местоположении земельного участка (при отсутствии адреса) в структурированном в соответствии с федеральной информационной адресной системой виде	215800, Российская Федерация, Смоленская область, Ярцевский р-н, Ярцево г, Чкалова ул, д 73
1.2.	Дополнительные сведения о местоположении земельного участка	—
2.	Площадь земельного участка $\pm$ величина погрешности определения (вычисления) площади ( $P \pm \Delta P$ ), м <sup>2</sup>	$660 \pm 9,00$
3.	Формула, примененная для вычисления предельной погрешности определения площади земельного участка, с подставленными значениями и итоговые (вычисленные) значения	$3,5*0,10*\sqrt{(660,00)} = 9$
4.	Площадь земельного участка согласно сведениям Единого государственного реестра недвижимости (Ркад), м <sup>2</sup>	660,00
5.	Оценка расхождения Р и Ркад ( $P - P_{кад}$ ), м <sup>2</sup>	0
6.	Предельный минимальный и максимальный размеры земельного участка ( $P_{мин}$ и $P_{макс}$ ), м <sup>2</sup>	— —
7.	Кадастровый или иной государственный учетный номер (инвентарный) здания, сооружения, объекта незавершенного строительства, расположенного на земельном участке	—
8.	Вид (виды) разрешенного использования	под строительство индивидуального жилого дома
8.1.	Дополнительные сведения об использовании земельного участка	—
9.	Сведения о земельных участках (землях общего пользования, территории общего пользования), посредством которых обеспечивается доступ	Земли общего пользования
10.	Иные сведения	—
<b>4. Пояснения к сведениям об уточняемом земельном участке с кадастровым номером</b>		<b>67:25:0010415:72 :</b>
1.	—	

1. Сведения о характерных точках границ уточняемого земельного участка с кадастровым номером

67:25:0010415:71

:

Система координат

МСК-67, зона 1

Зона №

1

Обоз- начение харак- терных точек границ	Координаты, м				Метод определения координат	Формулы, примененные для расчета средней квадратической погрешности определения координат характерных точек границ (Mt), с подставленными в такие формулы значениями и итоговые (вычисленные) значения Mt, м	Описание закрепления точки
	содержатся в Едином государственном реестре недвижимости		определены в результате выполнения комплексных кадастровых работ				
	X	Y	X	Y			
1	2	3	4	5	6	7	8
1	492 147,73	1 265 293,43	492 147,73	1 265 293,43	—	0,10	—
1	492 139,73	1 265 317,19	492 139,73	1 265 317,19			
2	492 115,48	1 265 308,16	492 115,48	1 265 308,16			
3	492 118,60	1 265 299,66	492 118,60	1 265 299,66			
2	492 122,97	1 265 287,52	492 122,97	1 265 287,52			
1	492 147,73	1 265 293,43	492 147,73	1 265 293,43			

2. Сведения о частях границ уточняемого земельного участка с кадастровым номером

67:25:0010415:71

:

Обозначение части границ		Горизонтальное проложение (S), м	Описание прохождения части границ	Сведения о согласовании местоположения границ (согласовано/спорное)
от т.	до т.			
1	2	3	4	5
1	1	25,07	—	согласовано
1	2	25,88		
2	3	9,05		
3	2	12,90		
2	1	25,46		

3. Сведения о характеристиках уточняемого земельного участка с кадастровым номером

67:25:0010415:71

:

№ п/п	Наименование характеристики	Значение характеристики
1	2	3

1	2	3
1.	Адрес земельного участка	—
1.1.	Сведения о местоположении земельного участка (при отсутствии адреса) в структурированном в соответствии с федеральной информационной адресной системой виде	215800, Российская Федерация, Смоленская область, Ярцевский р-н, Ярцево г, Чкалова ул
1.2.	Дополнительные сведения о местоположении земельного участка	—
2.	Площадь земельного участка $\pm$ величина погрешности определения (вычисления) площади ( $P \pm \Delta P$ ), м <sup>2</sup>	$602 \pm 9,00$
3.	Формула, примененная для вычисления предельной погрешности определения площади земельного участка, с подставленными значениями и итоговые (вычисленные) значения	$3,5*0,10*\sqrt{(602,00)} = 9$
4.	Площадь земельного участка согласно сведениям Единого государственного реестра недвижимости (Ркад), м <sup>2</sup>	602,00
5.	Оценка расхождения Р и Ркад ( $P - P_{кад}$ ), м <sup>2</sup>	0
6.	Предельный минимальный и максимальный размеры земельного участка (Рмин и Рмакс), м <sup>2</sup>	— —
7.	Кадастровый или иной государственный учетный номер (инвентарный) здания, сооружения, объекта незавершенного строительства, расположенного на земельном участке	—
8.	Вид (виды) разрешенного использования	для индивидуального жилищного строительства
8.1.	Дополнительные сведения об использовании земельного участка	—
9.	Сведения о земельных участках (землях общего пользования, территории общего пользования), посредством которых обеспечивается доступ	Земли общего пользования
10.	Иные сведения	—
<b>4. Пояснения к сведениям об уточняемом земельном участке с кадастровым номером</b>		<b>67:25:0010415:71 :</b>
1.	—	

1. Сведения о характерных точках границ уточняемого земельного участка с кадастровым номером

67:25:0010415:69

:

Система координат

МСК-67, зона 1

Зона №

1

Обоз- начение харак- терных точек границ	Координаты, м				Метод определения координат	Формулы, примененные для расчета средней квадратической погрешности определения координат характерных точек границ (Mt), с подставленными в такие формулы значениями и итоговые (вычисленные) значения Mt, м	Описание закрепления точки
	содержатся в Едином государственном реестре недвижимости		определены в результате выполнения комплексных кадастровых работ				
	X	Y	X	Y			
1	2	3	4	5	6	7	8
1	492 155,27	1 265 272,21	492 155,27	1 265 272,21	—	0,10	—
1	492 147,73	1 265 293,43	492 147,73	1 265 293,43			
2	492 122,97	1 265 287,52	492 122,97	1 265 287,52			
3	492 126,66	1 265 277,58	492 126,66	1 265 277,58			
2	492 130,53	1 265 265,78	492 130,53	1 265 265,78			
1	492 155,27	1 265 272,21	492 155,27	1 265 272,21			

2. Сведения о частях границ уточняемого земельного участка с кадастровым номером

67:25:0010415:69

:

Обозначение части границ		Горизонтальное проложение (S), м	Описание прохождения части границ	Сведения о согласовании местоположения границ (согласовано/спорное)
от т.	до т.			
1	2	3	4	5
1	1	22,52	—	согласовано
1	2	25,46		
2	3	10,60		
3	2	12,42		
2	1	25,56		

3. Сведения о характеристиках уточняемого земельного участка с кадастровым номером

67:25:0010415:69

:

№ п/п	Наименование характеристики	Значение характеристики
1	2	3

1	2	3
1.	Адрес земельного участка	—
1.1.	Сведения о местоположении земельного участка (при отсутствии адреса) в структурированном в соответствии с федеральной информационной адресной системой виде	215800, Российская Федерация, Смоленская область, Ярцевский р-н, Ярцево г, Чкалова ул, д 70
1.2.	Дополнительные сведения о местоположении земельного участка	—
2.	Площадь земельного участка $\pm$ величина погрешности определения (вычисления) площади ( $P \pm \Delta P$ ), м <sup>2</sup>	$576 \pm 8,00$
3.	Формула, примененная для вычисления предельной погрешности определения площади земельного участка, с подставленными значениями и итоговые (вычисленные) значения	$3,5*0,10*\sqrt{(576,00)} = 8$
4.	Площадь земельного участка согласно сведениям Единого государственного реестра недвижимости (Ркад), м <sup>2</sup>	576,00
5.	Оценка расхождения Р и Ркад ( $P - P_{кад}$ ), м <sup>2</sup>	0
6.	Предельный минимальный и максимальный размеры земельного участка ( $P_{мин}$ и $P_{макс}$ ), м <sup>2</sup>	— —
7.	Кадастровый или иной государственный учетный номер (инвентарный) здания, сооружения, объекта незавершенного строительства, расположенного на земельном участке	—
8.	Вид (виды) разрешенного использования	под строительство индивидуального жилого дома
8.1.	Дополнительные сведения об использовании земельного участка	—
9.	Сведения о земельных участках (землях общего пользования, территории общего пользования), посредством которых обеспечивается доступ	Земли общего пользования
10.	Иные сведения	—
<b>4. Пояснения к сведениям об уточняемом земельном участке с кадастровым номером</b>		<b>67:25:0010415:69 :</b>
1.	—	

1. Сведения о характерных точках границ уточняемого земельного участка с кадастровым номером

67:25:0010415:67

:

Система координат

МСК-67, зона 1

Зона №

1

Обоз- начение харак- терных точек границ	Координаты, м				Метод определения координат	Формулы, примененные для расчета средней квадратической погрешности определения координат характерных точек границ (Mt), с подставленными в такие формулы значениями и итоговые (вычисленные) значения Mt, м	Описание закрепления точки
	содержатся в Едином государственном реестре недвижимости		определены в результате выполнения комплексных кадастровых работ				
	X	Y	X	Y			
1	2	3	4	5	6	7	8
1	492 154,67	1 265 349,55	492 154,67	1 265 349,55	—	0,10	Временный межевой знак
62	492 184,70	1 265 353,93	492 184,70	1 265 353,93			
7	492 180,55	1 265 372,18	492 180,55	1 265 372,18			
13	492 180,25	1 265 373,54	492 180,25	1 265 373,54			
н 2	492 149,88	1 265 370,10	492 149,88	1 265 370,10			
1	492 154,67	1 265 349,55	492 154,67	1 265 349,55			

2. Сведения о частях границ уточняемого земельного участка с кадастровым номером

67:25:0010415:67

:

Обозначение части границ		Горизонтальное проложение (S), м	Описание прохождения части границ	Сведения о согласовании местоположения границ (согласовано/спорное)
от т.	до т.			
1	2	3	4	5
1	62	30,35	—	согласовано
62	7	18,72		
7	13	1,39		
13	н 2	30,56		
н 2	1	21,10		

3. Сведения о характеристиках уточняемого земельного участка с кадастровым номером

67:25:0010415:67

:

№ п/п	Наименование характеристики	Значение характеристики
1	2	3



1	2	3
1.	Адрес земельного участка	—
1.1.	Сведения о местоположении земельного участка (при отсутствии адреса) в структурированном в соответствии с федеральной информационной адресной системой виде	215800, Российская Федерация, Смоленская область, Ярцевский р-н, Ярцево г, Чкалова ул, д 69
1.2.	Дополнительные сведения о местоположении земельного участка	—
2.	Площадь земельного участка $\pm$ величина погрешности определения (вычисления) площади ( $P \pm \Delta P$ ), м <sup>2</sup>	$624 \pm 9,00$
3.	Формула, примененная для вычисления предельной погрешности определения площади земельного участка, с подставленными значениями и итоговые (вычисленные) значения	$3,5*0,10*\sqrt{(624,00)} = 9$
4.	Площадь земельного участка согласно сведениям Единого государственного реестра недвижимости (Ркад), м <sup>2</sup>	624,00
5.	Оценка расхождения Р и Ркад ( $P - P_{кад}$ ), м <sup>2</sup>	0
6.	Предельный минимальный и максимальный размеры земельного участка ( $P_{мин}$ и $P_{макс}$ ), м <sup>2</sup>	— —
7.	Кадастровый или иной государственный учетный номер (инвентарный) здания, сооружения, объекта незавершенного строительства, расположенного на земельном участке	—
8.	Вид (виды) разрешенного использования	индивидуальное жилищное строительство
8.1.	Дополнительные сведения об использовании земельного участка	—
9.	Сведения о земельных участках (землях общего пользования, территории общего пользования), посредством которых обеспечивается доступ	Земли общего пользования
10.	Иные сведения	—
<b>4. Пояснения к сведениям об уточняемом земельном участке с кадастровым номером</b>		<b>67:25:0010415:67 :</b>
1.	—	

1. Сведения о характерных точках границ уточняемого земельного участка с кадастровым номером

67:25:0010415:66

:

Система координат

МСК-67, зона 1

Зона №

1

Обоз- начение харак- терных точек границ	Координаты, м				Метод определения координат	Формулы, примененные для расчета средней квадратической погрешности определения координат характерных точек границ (Mt), с подставленными в такие формулы значениями и итоговые (вычисленные) значения Mt, м	Описание закрепления точки
	содержатся в Едином государственном реестре недвижимости		определены в результате выполнения комплексных кадастровых работ				
	X	Y	X	Y			
1	2	3	4	5	6	7	8
257	492 162,76	1 265 251,25	492 162,76	1 265 251,25	—	0,30	—
1	492 155,27	1 265 272,21	492 155,27	1 265 272,21		0,10	
2	492 130,53	1 265 265,78	492 130,53	1 265 265,78		0,30	
623	492 131,93	1 265 263,37	492 131,93	1 265 263,37			
624	492 133,70	1 265 257,44	492 133,70	1 265 257,44			
258	492 138,51	1 265 244,20	492 138,51	1 265 244,20			
257	492 162,76	1 265 251,25	492 162,76	1 265 251,25			

2. Сведения о частях границ уточняемого земельного участка с кадастровым номером

67:25:0010415:66

:

Обозначение части границ		Горизонтальное проложение (S), м	Описание прохождения части границ	Сведения о согласовании местоположения границ (согласовано/спорное)
от т.	до т.			
1	2	3	4	5
257	1	22,26	—	согласовано
1	2	25,56		
2	623	2,79		
623	624	6,19		
624	258	14,09		
258	257	25,25		

3. Сведения о характеристиках уточняемого земельного участка с кадастровым номером

67:25:0010415:66

:

№ п/п	Наименование характеристики	Значение характеристики
1	2	3

1	2	3
1.	Адрес земельного участка	—
1.1.	Сведения о местоположении земельного участка (при отсутствии адреса) в структурированном в соответствии с федеральной информационной адресной системой виде	215800, Российская Федерация, Смоленская область, Ярцевский р-н, Ярцево г, Чкалова ул, д 68
1.2.	Дополнительные сведения о местоположении земельного участка	—
2.	Площадь земельного участка $\pm$ величина погрешности определения (вычисления) площади ( $P \pm \Delta P$ ), м <sup>2</sup>	$570 \pm 8,00$
3.	Формула, примененная для вычисления предельной погрешности определения площади земельного участка, с подставленными значениями и итоговые (вычисленные) значения	$3,5*0,10*\sqrt{(570,00)} = 8$
4.	Площадь земельного участка согласно сведениям Единого государственного реестра недвижимости (Ркад), м <sup>2</sup>	570,00
5.	Оценка расхождения Р и Ркад ( $P - P_{кад}$ ), м <sup>2</sup>	0
6.	Предельный минимальный и максимальный размеры земельного участка ( $P_{мин}$ и $P_{макс}$ ), м <sup>2</sup>	— —
7.	Кадастровый или иной государственный учетный номер (инвентарный) здания, сооружения, объекта незавершенного строительства, расположенного на земельном участке	—
8.	Вид (виды) разрешенного использования	Под жилой дом
8.1.	Дополнительные сведения об использовании земельного участка	—
9.	Сведения о земельных участках (землях общего пользования, территории общего пользования), посредством которых обеспечивается доступ	Земли общего пользования
10.	Иные сведения	—
<b>4. Пояснения к сведениям об уточняемом земельном участке с кадастровым номером</b>		<b>67:25:0010415:66 :</b>
1.	—	

1. Сведения о характерных точках границ уточняемого земельного участка с кадастровым номером

67:25:0010415:65

:

Система координат

МСК-67, зона 1

Зона №

1

Обоз- начение харак- терных точек границ	Координаты, м				Метод определения координат	Формулы, примененные для расчета средней квадратической погрешности определения координат характерных точек границ (Mt), с подставленными в такие формулы значениями и итоговые (вычисленные) значения Mt, м	Описание закрепления точки
	содержатся в Едином государственном реестре недвижимости		определены в результате выполнения комплексных кадастровых работ				
	X	Y	X	Y			
1	2	3	4	5	6	7	8
1	492 170,48	1 265 228,77	492 170,48	1 265 228,77	—	0,10	—
11	492 164,51	1 265 246,59	492 164,51	1 265 246,59		0,30	
12	492 163,06	1 265 250,56	492 163,06	1 265 250,56			
257	492 162,76	1 265 251,25	492 162,76	1 265 251,25			
258	492 138,51	1 265 244,20	492 138,51	1 265 244,20			
15	492 140,44	1 265 238,20	492 140,44	1 265 238,20			
2	492 146,92	1 265 222,25	492 146,92	1 265 222,25		0,10	
1	492 170,48	1 265 228,77	492 170,48	1 265 228,77			

2. Сведения о частях границ уточняемого земельного участка с кадастровым номером

67:25:0010415:65

:

Обозначение части границ		Горизонтальное проложение (S), м	Описание прохождения части границ	Сведения о согласовании местоположения границ (согласовано/спорное)
от т.	до т.			
1	2	3	4	5
1	11	18,79	—	согласовано
11	12	4,23		
12	257	0,75		
257	258	25,25		
258	15	6,30		
15	2	17,22		
2	1	24,45		

3. Сведения о характеристиках уточняемого земельного участка с кадастровым номером

67:25:0010415:65

:

№ п/п	Наименование характеристики	Значение характеристики
1	2	3

1	2	3
1.	Адрес земельного участка	—
1.1.	Сведения о местоположении земельного участка (при отсутствии адреса) в структурированном в соответствии с федеральной информационной адресной системой виде	215800, Российская Федерация, Смоленская область, Ярцевский р-н, Ярцево г, Чкалова ул, д 66
1.2.	Дополнительные сведения о местоположении земельного участка	—
2.	Площадь земельного участка $\pm$ величина погрешности определения (вычисления) площади ( $P \pm \Delta P$ ), м <sup>2</sup>	$592 \pm 9,00$
3.	Формула, примененная для вычисления предельной погрешности определения площади земельного участка, с подставленными значениями и итоговые (вычисленные) значения	$3,5*0,10*\sqrt{(592,00)} = 9$
4.	Площадь земельного участка согласно сведениям Единого государственного реестра недвижимости (Ркад), м <sup>2</sup>	592,00
5.	Оценка расхождения Р и Ркад ( $P - P_{кад}$ ), м <sup>2</sup>	0
6.	Предельный минимальный и максимальный размеры земельного участка ( $P_{мин}$ и $P_{макс}$ ), м <sup>2</sup>	— —
7.	Кадастровый или иной государственный учетный номер (инвентарный) здания, сооружения, объекта незавершенного строительства, расположенного на земельном участке	—
8.	Вид (виды) разрешенного использования	Под индивидуальный жилой дом
8.1.	Дополнительные сведения об использовании земельного участка	—
9.	Сведения о земельных участках (землях общего пользования, территории общего пользования), посредством которых обеспечивается доступ	Земли общего пользования
10.	Иные сведения	—
<b>4. Пояснения к сведениям об уточняемом земельном участке с кадастровым номером</b>		<b>67:25:0010415:65 :</b>
1.	—	

1. Сведения о характерных точках границ уточняемого земельного участка с кадастровым номером67:25:0010415:64:

Система координатМСК-67, зона 1Зона №1

Обоз- начение харак- терных точек границ	Координаты, м				Метод определения координат	Формулы, примененные для расчета средней квадратической погрешности определения координат характерных точек границ (Mt), с подставленными в такие формулы значениями и итоговые (вычисленные) значения Mt, м	Описание закрепления точки
	содержатся в Едином государственном реестре недвижимости		определены в результате выполнения комплексных кадастровых работ				
	X	Y	X	Y			
1	2	3	4	5	6	7	8
60	492 159,37	1 265 330,73	492 159,37	1 265 330,73	—	0,10	—
404	492 164,44	1 265 308,90	492 164,44	1 265 308,90		0,30	
405	492 194,88	1 265 314,47	492 194,88	1 265 314,47			
406	492 191,70	1 265 326,50	492 191,70	1 265 326,50		0,10	
6	492 190,42	1 265 332,85	492 190,42	1 265 332,85			
5	492 189,44	1 265 334,58	492 189,44	1 265 334,58			
60	492 159,37	1 265 330,73	492 159,37	1 265 330,73			

2. Сведения о частях границ уточняемого земельного участка с кадастровым номером67:25:0010415:64:

Обозначение части границ		Горизонтальное проложение (S), м	Описание прохождения части границ	Сведения о согласовании местоположения границ (согласовано/спорное)
от т.	до т.			
1	2	3	4	5
60	404	22,41	—	согласовано
404	405	30,95		
405	406	12,44		
406	6	6,48		
6	5	1,99		
5	60	30,32		

3. Сведения о характеристиках уточняемого земельного участка с кадастровым номером67:25:0010415:64:

№ п/п	Наименование характеристики	Значение характеристики
1	2	3

1	2	3
1.	Адрес земельного участка	—
1.1.	Сведения о местоположении земельного участка (при отсутствии адреса) в структурированном в соответствии с федеральной информационной адресной системой виде	215800, Российская Федерация, Смоленская область, Ярцевский р-н, Ярцево г, Чкалова ул, д 65
1.2.	Дополнительные сведения о местоположении земельного участка	—
2.	Площадь земельного участка $\pm$ величина погрешности определения (вычисления) площади ( $P \pm \Delta P$ ), м <sup>2</sup>	$662 \pm 9,00$
3.	Формула, примененная для вычисления предельной погрешности определения площади земельного участка, с подставленными значениями и итоговые (вычисленные) значения	$3,5*0,10*\sqrt{(662,00)} = 9$
4.	Площадь земельного участка согласно сведениям Единого государственного реестра недвижимости (Ркад), м <sup>2</sup>	662,00
5.	Оценка расхождения Р и Ркад ( $P - P_{кад}$ ), м <sup>2</sup>	0
6.	Предельный минимальный и максимальный размеры земельного участка ( $P_{мин}$ и $P_{макс}$ ), м <sup>2</sup>	— —
7.	Кадастровый или иной государственный учетный номер (инвентарный) здания, сооружения, объекта незавершенного строительства, расположенного на земельном участке	—
8.	Вид (виды) разрешенного использования	Под индивидуальный жилой дом
8.1.	Дополнительные сведения об использовании земельного участка	—
9.	Сведения о земельных участках (землях общего пользования, территории общего пользования), посредством которых обеспечивается доступ	Земли общего пользования
10.	Иные сведения	—
<b>4. Пояснения к сведениям об уточняемом земельном участке с кадастровым номером</b>		<b>67:25:0010415:64 :</b>
1.	—	

1. Сведения о характерных точках границ уточняемого земельного участка с кадастровым номером

67:25:0010415:63

:

Система координат

МСК-67, зона 1

Зона №

1

Обоз- начение харак- терных точек границ	Координаты, м				Метод определения координат	Формулы, примененные для расчета средней квадратической погрешности определения координат характерных точек границ (Mt), с подставленными в такие формулы значениями и итоговые (вычисленные) значения Mt, м	Описание закрепления точки
	содержатся в Едином государственном реестре недвижимости		определены в результате выполнения комплексных кадастровых работ				
	X	Y	X	Y			
1	2	3	4	5	6	7	8
1	492 178,74	1 265 206,58	492 178,74	1 265 206,58	—	0,10	—
2	492 170,81	1 265 228,83	492 170,81	1 265 228,83			
1	492 170,48	1 265 228,77	492 170,48	1 265 228,77			
2	492 146,92	1 265 222,25	492 146,92	1 265 222,25			
3	492 147,62	1 265 218,80	492 147,62	1 265 218,80			
3	492 153,99	1 265 201,04	492 153,99	1 265 201,04			
4	492 170,73	1 265 204,75	492 170,73	1 265 204,75			
1	492 178,74	1 265 206,58	492 178,74	1 265 206,58			

2. Сведения о частях границ уточняемого земельного участка с кадастровым номером

67:25:0010415:63

:

Обозначение части границ		Горизонтальное проложение (S), м	Описание прохождения части границ	Сведения о согласовании местоположения границ (согласовано/спорное)
от т.	до т.			
1	2	3	4	5
1	2	23,62	—	согласовано
2	1	0,34		
1	2	24,45		
2	3	3,52		
3	3	18,87		
3	4	17,15		
4	1	8,22		

3. Сведения о характеристиках уточняемого земельного участка с кадастровым номером

67:25:0010415:63

:

№ п/п	Наименование характеристики	Значение характеристики
1	2	3



1	2	3
1.	Адрес земельного участка	—
1.1.	Сведения о местоположении земельного участка (при отсутствии адреса) в структурированном в соответствии с федеральной информационной адресной системой виде	215800, Российская Федерация, Смоленская область, Ярцевский р-н, Ярцево г, Чкалова ул, д 64
1.2.	Дополнительные сведения о местоположении земельного участка	—
2.	Площадь земельного участка $\pm$ величина погрешности определения (вычисления) площади ( $P \pm \Delta P$ ), м <sup>2</sup>	$580 \pm 8,00$
3.	Формула, примененная для вычисления предельной погрешности определения площади земельного участка, с подставленными значениями и итоговые (вычисленные) значения	$3,5*0,10*\sqrt{(580,00)} = 8$
4.	Площадь земельного участка согласно сведениям Единого государственного реестра недвижимости (Ркад), м <sup>2</sup>	580,00
5.	Оценка расхождения Р и Ркад ( $P - P_{кад}$ ), м <sup>2</sup>	0
6.	Предельный минимальный и максимальный размеры земельного участка ( $P_{мин}$ и $P_{макс}$ ), м <sup>2</sup>	— —
7.	Кадастровый или иной государственный учетный номер (инвентарный) здания, сооружения, объекта незавершенного строительства, расположенного на земельном участке	—
8.	Вид (виды) разрешенного использования	Под строительство индивидуального жилого дома
8.1.	Дополнительные сведения об использовании земельного участка	—
9.	Сведения о земельных участках (землях общего пользования, территории общего пользования), посредством которых обеспечивается доступ	Земли общего пользования
10.	Иные сведения	—
<b>4. Пояснения к сведениям об уточняемом земельном участке с кадастровым номером</b>		<b>67:25:0010415:63 :</b>
1.	—	

1. Сведения о характерных точках границ уточняемого земельного участка с кадастровым номером67:25:0010415:60:

Система координатМСК-67, зона 1Зона №1

Обоз- начение харак- терных точек границ	Координаты, м				Метод определения координат	Формулы, примененные для расчета средней квадратической погрешности определения координат характерных точек границ (Mt), с подставленными в такие формулы значениями и итоговые (вычисленные) значения Mt, м	Описание закрепления точки
	содержатся в Едином государственном реестре недвижимости		определены в результате выполнения комплексных кадастровых работ				
	X	Y	X	Y			
1	2	3	4	5	6	7	8
427	492 219,40	1 265 238,17	492 219,40	1 265 238,17	—	0,30	Долговременный межевой знак
196	492 213,62	1 265 256,82	492 213,62	1 265 256,82			
н 1	492 184,05	1 265 248,24	492 184,05	1 265 248,24		0,10	
н 2	492 191,10	1 265 228,46	492 191,10	1 265 228,46			
427	492 219,40	1 265 238,17	492 219,40	1 265 238,17		0,30	

2. Сведения о частях границ уточняемого земельного участка с кадастровым номером67:25:0010415:60:

Обозначение части границ		Горизонтальное проложение (S), м	Описание прохождения части границ	Сведения о согласовании местоположения границ (согласовано/спорное)
от т.	до т.			
1	2	3	4	5
427	196	19,53	—	согласовано
196	н 1	30,79		
н 1	н 2	21,00		
н 2	427	29,92		

3. Сведения о характеристиках уточняемого земельного участка с кадастровым номером67:25:0010415:60:

№ п/п	Наименование характеристики	Значение характеристики
1	2	3

1	2	3
1.	Адрес земельного участка	—
1.1.	Сведения о местоположении земельного участка (при отсутствии адреса) в структурированном в соответствии с федеральной информационной адресной системой виде	215800, Российская Федерация, Смоленская область, Ярцевский р-н, Ярцево г, Чкалова ул, д 57
1.2.	Дополнительные сведения о местоположении земельного участка	—
2.	Площадь земельного участка $\pm$ величина погрешности определения (вычисления) площади ( $P \pm \Delta P$ ), м <sup>2</sup>	$615 \pm 9,00$
3.	Формула, примененная для вычисления предельной погрешности определения площади земельного участка, с подставленными значениями и итоговые (вычисленные) значения	$3,5*0,10*\sqrt{(615,00)} = 9$
4.	Площадь земельного участка согласно сведениям Единого государственного реестра недвижимости (Ркад), м <sup>2</sup>	615,00
5.	Оценка расхождения Р и Ркад ( $P - P_{кад}$ ), м <sup>2</sup>	0
6.	Предельный минимальный и максимальный размеры земельного участка ( $P_{мин}$ и $P_{макс}$ ), м <sup>2</sup>	— —
7.	Кадастровый или иной государственный учетный номер (инвентарный) здания, сооружения, объекта незавершенного строительства, расположенного на земельном участке	—
8.	Вид (виды) разрешенного использования	под индивидуальный жилой дом
8.1.	Дополнительные сведения об использовании земельного участка	—
9.	Сведения о земельных участках (землях общего пользования, территории общего пользования), посредством которых обеспечивается доступ	Земли общего пользования
10.	Иные сведения	—
<b>4. Пояснения к сведениям об уточняемом земельном участке с кадастровым номером</b>		<b>67:25:0010415:60 :</b>
1.	—	

1. Сведения о характерных точках границ уточняемого земельного участка с кадастровым номером

67:25:0010415:59

:

Система координат

МСК-67, зона 1

Зона №

1

Обоз- начение харак- терных точек границ	Координаты, м				Метод определения координат	Формулы, примененные для расчета средней квадратической погрешности определения координат характерных точек границ (Mt), с подставленными в такие формулы значениями и итоговые (вычисленные) значения Mt, м	Описание закрепления точки
	содержатся в Едином государственном реестре недвижимости		определены в результате выполнения комплексных кадастровых работ				
	X	Y	X	Y			
1	2	3	4	5	6	7	8
123	492 200,98	1 265 145,58	492 200,98	1 265 145,58	—	0,30	—
704	492 169,84	1 265 135,04	492 169,84	1 265 135,04			
703	492 172,83	1 265 128,48	492 172,83	1 265 128,48			
702	492 174,86	1 265 122,97	492 174,86	1 265 122,97			
701	492 174,99	1 265 122,63	492 174,99	1 265 122,63			
482	492 180,50	1 265 124,11	492 180,50	1 265 124,11			
483	492 182,89	1 265 117,20	492 182,89	1 265 117,20			
484	492 208,16	1 265 125,55	492 208,16	1 265 125,55			
123	492 200,98	1 265 145,58	492 200,98	1 265 145,58			

2. Сведения о частях границ уточняемого земельного участка с кадастровым номером

67:25:0010415:59

:

Обозначение части границ		Горизонтальное проложение (S), м	Описание прохождения части границ	Сведения о согласовании местоположения границ (согласовано/спорное)
от т.	до т.			
1	2	3	4	5
123	704	32,88	—	согласовано
704	703	7,21		
703	702	5,87		
702	701	0,36		
701	482	5,71		
482	483	7,31		
483	484	26,61		
484	123	21,28		

3. Сведения о характеристиках уточняемого земельного участка с кадастровым номером

67:25:0010415:59

:

№ п/п	Наименование характеристики	Значение характеристики
-------	-----------------------------	-------------------------

1	2	3
1.	Адрес земельного участка	—
1.1.	Сведения о местоположении земельного участка (при отсутствии адреса) в структурированном в соответствии с федеральной информационной адресной системой виде	215800, Российская Федерация, Смоленская область, Ярцевский р-н, Ярцево г, Чкалова ул, д 56
1.2.	Дополнительные сведения о местоположении земельного участка	—
2.	Площадь земельного участка $\pm$ величина погрешности определения (вычисления) площади ( $P \pm \Delta P$ ), м <sup>2</sup>	$642 \pm 9,00$
3.	Формула, примененная для вычисления предельной погрешности определения площади земельного участка, с подставленными значениями и итоговые (вычисленные) значения	$3,5*0,10*\sqrt{(642,00)} = 9$
4.	Площадь земельного участка согласно сведениям Единого государственного реестра недвижимости (Ркад), м <sup>2</sup>	641,00
5.	Оценка расхождения Р и Ркад ( $P - P_{кад}$ ), м <sup>2</sup>	1
6.	Предельный минимальный и максимальный размеры земельного участка ( $P_{мин}$ и $P_{макс}$ ), м <sup>2</sup>	— —
7.	Кадастровый или иной государственный учетный номер (инвентарный) здания, сооружения, объекта незавершенного строительства, расположенного на земельном участке	—
8.	Вид (виды) разрешенного использования	Под индивидуальный жилой дом
8.1.	Дополнительные сведения об использовании земельного участка	—
9.	Сведения о земельных участках (землях общего пользования, территории общего пользования), посредством которых обеспечивается доступ	Земли общего пользования
10.	Иные сведения	—
<b>4. Пояснения к сведениям об уточняемом земельном участке с кадастровым номером</b>		<b>67:25:0010415:59 :</b>
1.	—	

1. Сведения о характерных точках границ уточняемого земельного участка с кадастровым номером

67:25:0010415:58

:

Система координат

МСК-67, зона 1

Зона №

1

Обоз- начение харак- терных точек границ	Координаты, м				Метод определения координат	Формулы, примененные для расчета средней квадратической погрешности определения координат характерных точек границ (Mt), с подставленными в такие формулы значениями и итоговые (вычисленные) значения Mt, м	Описание закрепления точки
	содержатся в Едином государственном реестре недвижимости		определены в результате выполнения комплексных кадастровых работ				
	X	Y	X	Y			
1	2	3	4	5	6	7	8
429	492 225,68	1 265 219,44	492 225,68	1 265 219,44	—	0,30	Закрепление отсутствует
428	492 219,76	1 265 237,47	492 219,76	1 265 237,47		0,10	—
н 1	492 191,20	1 265 228,46	492 191,20	1 265 228,46			
н 2	492 191,46	1 265 227,77	492 191,46	1 265 227,77			
н 3	492 192,27	1 265 225,44	492 192,27	1 265 225,44			
3	492 198,59	1 265 207,51	492 198,59	1 265 207,51		—	Закрепление отсутствует
429	492 225,68	1 265 219,44	492 225,68	1 265 219,44		0,30	

2. Сведения о частях границ уточняемого земельного участка с кадастровым номером

67:25:0010415:58

:

Обозначение части границ		Горизонтальное проложение (S), м	Описание прохождения части границ	Сведения о согласовании местоположения границ (согласовано/спорное)
от т.	до т.			
1	2	3	4	5
429	428	18,98	—	согласовано
428	н 1	29,95		
н 1	н 2	0,74		
н 2	н 3	2,47		
н 3	3	19,01		
3	429	29,60		

3. Сведения о характеристиках уточняемого земельного участка с кадастровым номером

67:25:0010415:58

:

№ п/п	Наименование характеристики	Значение характеристики
1	2	3

1	2	3
1.	Адрес земельного участка	—
1.1.	Сведения о местоположении земельного участка (при отсутствии адреса) в структурированном в соответствии с федеральной информационной адресной системой виде	215800, Российская Федерация, Смоленская область, Ярцевский р-н, Ярцево г, Чкалова ул, д 55
1.2.	Дополнительные сведения о местоположении земельного участка	—
2.	Площадь земельного участка $\pm$ величина погрешности определения (вычисления) площади ( $P \pm \Delta P$ ), м <sup>2</sup>	$612 \pm 9,00$
3.	Формула, примененная для вычисления предельной погрешности определения площади земельного участка, с подставленными значениями и итоговые (вычисленные) значения	$3,5*0,10*\sqrt{(612,00)} = 9$
4.	Площадь земельного участка согласно сведениям Единого государственного реестра недвижимости (Ркад), м <sup>2</sup>	612,00
5.	Оценка расхождения Р и Ркад ( $P - P_{кад}$ ), м <sup>2</sup>	0
6.	Предельный минимальный и максимальный размеры земельного участка ( $P_{мин}$ и $P_{макс}$ ), м <sup>2</sup>	— —
7.	Кадастровый или иной государственный учетный номер (инвентарный) здания, сооружения, объекта незавершенного строительства, расположенного на земельном участке	—
8.	Вид (виды) разрешенного использования	Под строительство индивидуального жилого дома
8.1.	Дополнительные сведения об использовании земельного участка	—
9.	Сведения о земельных участках (землях общего пользования, территории общего пользования), посредством которых обеспечивается доступ	Земли общего пользования
10.	Иные сведения	—
<b>4. Пояснения к сведениям об уточняемом земельном участке с кадастровым номером</b>		<b>67:25:0010415:58 :</b>
1.	—	

1. Сведения о характерных точках границ уточняемого земельного участка с кадастровым номером

67:25:0010415:57

:

Система координат

МСК-67, зона 1

Зона №

1

Обоз- начение харак- терных точек границ	Координаты, м				Метод определения координат	Формулы, примененные для расчета средней квадратической погрешности определения координат характерных точек границ (Mt), с подставленными в такие формулы значениями и итоговые (вычисленные) значения Mt, м	Описание закрепления точки
	содержатся в Едином государственном реестре недвижимости		определены в результате выполнения комплексных кадастровых работ				
	X	Y	X	Y			
1	2	3	4	5	6	7	8
1	492 215,76	1 265 107,12	492 215,76	1 265 107,12	—	0,10	Закрепление отсутствует
484	492 208,16	1 265 125,55	492 208,16	1 265 125,55		0,30	—
483	492 182,89	1 265 117,20	492 182,89	1 265 117,20			
173	492 188,18	1 265 102,45	492 188,18	1 265 102,45			
5	492 190,69	1 265 095,95	492 190,69	1 265 095,95		0,10	Закрепление отсутствует
1	492 215,76	1 265 107,12	492 215,76	1 265 107,12			

2. Сведения о частях границ уточняемого земельного участка с кадастровым номером

67:25:0010415:57

:

Обозначение части границ		Горизонтальное проложение (S), м	Описание прохождения части границ	Сведения о согласовании местоположения границ (согласовано/спорное)
от т.	до т.			
1	2	3	4	5
1	484	19,94	—	согласовано
484	483	26,61		
483	173	15,67		
173	5	6,97		
5	1	27,45		

3. Сведения о характеристиках уточняемого земельного участка с кадастровым номером

67:25:0010415:57

:

№ п/п	Наименование характеристики	Значение характеристики
1	2	3



1	2	3
1.	Адрес земельного участка	—
1.1.	Сведения о местоположении земельного участка (при отсутствии адреса) в структурированном в соответствии с федеральной информационной адресной системой виде	215800, Российская Федерация, Смоленская область, Ярцевский р-н, Ярцево г, Чкалова ул, д 54
1.2.	Дополнительные сведения о местоположении земельного участка	—
2.	Площадь земельного участка $\pm$ величина погрешности определения (вычисления) площади ( $P \pm \Delta P$ ), м <sup>2</sup>	$576 \pm 8,00$
3.	Формула, примененная для вычисления предельной погрешности определения площади земельного участка, с подставленными значениями и итоговые (вычисленные) значения	$3,5*0,10*\sqrt{(576,00)} = 8$
4.	Площадь земельного участка согласно сведениям Единого государственного реестра недвижимости (Ркад), м <sup>2</sup>	576,00
5.	Оценка расхождения Р и Ркад ( $P - P_{кад}$ ), м <sup>2</sup>	0
6.	Предельный минимальный и максимальный размеры земельного участка ( $P_{мин}$ и $P_{макс}$ ), м <sup>2</sup>	— —
7.	Кадастровый или иной государственный учетный номер (инвентарный) здания, сооружения, объекта незавершенного строительства, расположенного на земельном участке	—
8.	Вид (виды) разрешенного использования	под индивидуальный жилой дом
8.1.	Дополнительные сведения об использовании земельного участка	—
9.	Сведения о земельных участках (землях общего пользования, территории общего пользования), посредством которых обеспечивается доступ	Земли общего пользования
10.	Иные сведения	—
<b>4. Пояснения к сведениям об уточняемом земельном участке с кадастровым номером</b>		<b>67:25:0010415:57 :</b>
1.	—	

1. Сведения о характерных точках границ уточняемого земельного участка с кадастровым номером

67:25:0010415:56

:

Система координат

МСК-67, зона 1

Зона №

1

Обоз- начение харак- терных точек границ	Координаты, м				Метод определения координат	Формулы, примененные для расчета средней квадратической погрешности определения координат характерных точек границ (Mt), с подставленными в такие формулы значениями и итоговые (вычисленные) значения Mt, м	Описание закрепления точки
	содержатся в Едином государственном реестре недвижимости		определены в результате выполнения комплексных кадастровых работ				
	X	Y	X	Y			
1	2	3	4	5	6	7	8
1016	492 230,42	1 265 199,60	492 230,42	1 265 199,60	—	0,30	Закрепление отсутствует
1015	492 230,09	1 265 200,04	492 230,09	1 265 200,04			
1014	492 227,90	1 265 206,62	492 227,90	1 265 206,62			
1013	492 229,49	1 265 208,41	492 229,49	1 265 208,41			
429	492 225,68	1 265 219,44	492 225,68	1 265 219,44		—	
3	492 198,59	1 265 207,51	492 198,59	1 265 207,51			
н 2	492 205,68	1 265 186,75	492 205,68	1 265 186,75			
1016	492 230,42	1 265 199,60	492 230,42	1 265 199,60			

2. Сведения о частях границ уточняемого земельного участка с кадастровым номером

67:25:0010415:56

:

Обозначение части границ		Горизонтальное проложение (S), м	Описание прохождения части границ	Сведения о согласовании местоположения границ (согласовано/спорное)
от т.	до т.			
1	2	3	4	5
1016	1015	0,55	—	согласовано
1015	1014	6,93		
1014	1013	2,39		
1013	429	11,67		
429	3	29,60		
3	н 2	21,94		
н 2	1016	27,88		

3. Сведения о характеристиках уточняемого земельного участка с кадастровым номером

67:25:0010415:56

:

№ п/п	Наименование характеристики	Значение характеристики
1	2	3

1	2	3
1.	Адрес земельного участка	—
1.1.	Сведения о местоположении земельного участка (при отсутствии адреса) в структурированном в соответствии с федеральной информационной адресной системой виде	215800, Российская Федерация, Смоленская область, Ярцевский р-н, Ярцево г, Чкалова ул, д 53
1.2.	Дополнительные сведения о местоположении земельного участка	—
2.	Площадь земельного участка $\pm$ величина погрешности определения (вычисления) площади ( $P \pm \Delta P$ ), м <sup>2</sup>	$603 \pm 9,00$
3.	Формула, примененная для вычисления предельной погрешности определения площади земельного участка, с подставленными значениями и итоговые (вычисленные) значения	$3,5*0,10*\sqrt{(603,00)} = 9$
4.	Площадь земельного участка согласно сведениям Единого государственного реестра недвижимости (Ркад), м <sup>2</sup>	603,00
5.	Оценка расхождения Р и Ркад ( $P - P_{кад}$ ), м <sup>2</sup>	0
6.	Предельный минимальный и максимальный размеры земельного участка ( $P_{мин}$ и $P_{макс}$ ), м <sup>2</sup>	— —
7.	Кадастровый или иной государственный учетный номер (инвентарный) здания, сооружения, объекта незавершенного строительства, расположенного на земельном участке	—
8.	Вид (виды) разрешенного использования	для индивидуального жилищного строительства
8.1.	Дополнительные сведения об использовании земельного участка	—
9.	Сведения о земельных участках (землях общего пользования, территории общего пользования), посредством которых обеспечивается доступ	Земли общего пользования
10.	Иные сведения	—
<b>4. Пояснения к сведениям об уточняемом земельном участке с кадастровым номером</b>		<b>67:25:0010415:56 :</b>
1.	—	

1. Сведения о характерных точках границ уточняемого земельного участка с кадастровым номером						67:25:0010415:55		:
Система координат				МСК-67, зона 1		Зона № 1		
Обозначение характерных точек границ	Координаты, м				Метод определения координат	Формулы, примененные для расчета средней квадратической погрешности определения координат характерных точек границ (Mt), с подставленными в такие формулы значениями и итоговые (вычисленные) значения Mt, м	Описание закрепления точки	
	содержатся в Едином государственном реестре недвижимости		определены в результате выполнения комплексных кадастровых работ					
	X	Y	X	Y				
1	2	3	4	5	6	7	8	
н 1	492 224,47	1 265 084,44	492 224,47	1 265 084,44	—	0,10	Закрепление отсутствует	
1	492 215,76	1 265 107,12	492 215,76	1 265 107,12				
5	492 190,69	1 265 095,95	492 190,69	1 265 095,95				
172	492 194,55	1 265 085,90	492 194,55	1 265 085,90		0,30	Долговременный межевой знак	
72	492 195,49	1 265 083,22	492 195,49	1 265 083,22		0,10		
н 4	492 201,66	1 265 070,52	492 201,66	1 265 070,52			Закрепление отсутствует	
н 1	492 224,47	1 265 084,44	492 224,47	1 265 084,44				
2. Сведения о частях границ уточняемого земельного участка с кадастровым номером						67:25:0010415:55		:
Обозначение части границ		Горизонтальное проложение (S), м	Описание прохождения части границ	Сведения о согласовании местоположения границ (согласовано/спорное)				
от т.	до т.							
1	2	3	4	5				
н 1	1	24,29	—	согласовано				
1	5	27,45						
5	172	10,77						
172	72	2,84						
72	н 4	14,12						
н 4	н 1	26,72						
3. Сведения о характеристиках уточняемого земельного участка с кадастровым номером						67:25:0010415:55		:
№ п/п	Наименование характеристики			Значение характеристики				
1	2			3				

1	2	3
1.	Адрес земельного участка	—
1.1.	Сведения о местоположении земельного участка (при отсутствии адреса) в структурированном в соответствии с федеральной информационной адресной системой виде	215800, Российская Федерация, Смоленская область, Ярцевский р-н, Ярцево г, Чкалова ул, д 52
1.2.	Дополнительные сведения о местоположении земельного участка	—
2.	Площадь земельного участка $\pm$ величина погрешности определения (вычисления) площади ( $P \pm \Delta P$ ), м <sup>2</sup>	$708 \pm 9,00$
3.	Формула, примененная для вычисления предельной погрешности определения площади земельного участка, с подставленными значениями и итоговые (вычисленные) значения	$3,5*0,10*\sqrt{(708,00)} = 9$
4.	Площадь земельного участка согласно сведениям Единого государственного реестра недвижимости (Ркад), м <sup>2</sup>	708,00
5.	Оценка расхождения Р и Ркад ( $P - P_{кад}$ ), м <sup>2</sup>	0
6.	Предельный минимальный и максимальный размеры земельного участка ( $P_{мин}$ и $P_{макс}$ ), м <sup>2</sup>	— —
7.	Кадастровый или иной государственный учетный номер (инвентарный) здания, сооружения, объекта незавершенного строительства, расположенного на земельном участке	—
8.	Вид (виды) разрешенного использования	под индивидуальным жилым домом
8.1.	Дополнительные сведения об использовании земельного участка	—
9.	Сведения о земельных участках (землях общего пользования, территории общего пользования), посредством которых обеспечивается доступ	Земли общего пользования
10.	Иные сведения	—
<b>4. Пояснения к сведениям об уточняемом земельном участке с кадастровым номером</b>		<b>67:25:0010415:55 :</b>
1.	—	

1. Сведения о характерных точках границ уточняемого земельного участка с кадастровым номером

67:25:0010415:54

:

Система координат

МСК-67, зона 1

Зона №

1

Обоз- начение харак- терных точек границ	Координаты, м				Метод определения координат	Формулы, примененные для расчета средней квадратической погрешности определения координат характерных точек границ (Mt), с подставленными в такие формулы значениями и итоговые (вычисленные) значения Mt, м	Описание закрепления точки
	содержатся в Едином государственном реестре недвижимости		определены в результате выполнения комплексных кадастровых работ				
	X	Y	X	Y			
1	2	3	4	5	6	7	8
н 3	492 238,97	1 265 178,04	492 238,97	1 265 178,04	—	0,10	Закрепление отсутствует
н 2	492 237,01	1 265 186,02	492 237,01	1 265 186,02			
н 1	492 236,38	1 265 187,92	492 236,38	1 265 187,92			
1017	492 231,81	1 265 200,23	492 231,81	1 265 200,23		0,30	
1016	492 230,42	1 265 199,60	492 230,42	1 265 199,60			
н 2	492 205,68	1 265 186,75	492 205,68	1 265 186,75		0,10	
н 1	492 212,32	1 265 167,49	492 212,32	1 265 167,49			
н 2	492 220,89	1 265 170,99	492 220,89	1 265 170,99			
н 3	492 238,97	1 265 178,04	492 238,97	1 265 178,04			

2. Сведения о частях границ уточняемого земельного участка с кадастровым номером

67:25:0010415:54

:

Обозначение части границ		Горизонтальное проложение (S), м	Описание прохождения части границ	Сведения о согласовании местоположения границ (согласовано/спорное)
от т.	до т.			
1	2	3	4	5
н 3	н 2	8,22	—	согласовано
н 2	н 1	2,00		
н 1	1017	13,13		
1017	1016	1,53		
1016	н 2	27,88		
н 2	н 1	20,37		
н 1	н 2	9,26		
н 2	н 3	19,41		

3. Сведения о характеристиках уточняемого земельного участка с кадастровым номером

67:25:0010415:54

:

№ п/п	Наименование характеристики	Значение характеристики
-------	-----------------------------	-------------------------

1	2	3
1.	Адрес земельного участка	—
1.1.	Сведения о местоположении земельного участка (при отсутствии адреса) в структурированном в соответствии с федеральной информационной адресной системой виде	215800, Российская Федерация, Смоленская область, Ярцевский р-н, Ярцево г, Чкалова ул, д 51
1.2.	Дополнительные сведения о местоположении земельного участка	—
2.	Площадь земельного участка $\pm$ величина погрешности определения (вычисления) площади ( $P \pm \Delta P$ ), м <sup>2</sup>	$637 \pm 9,00$
3.	Формула, примененная для вычисления предельной погрешности определения площади земельного участка, с подставленными значениями и итоговые (вычисленные) значения	$3,5*0,10*\sqrt{(637,00)} = 9$
4.	Площадь земельного участка согласно сведениям Единого государственного реестра недвижимости (Ркад), м <sup>2</sup>	637,00
5.	Оценка расхождения Р и Ркад ( $P - P_{кад}$ ), м <sup>2</sup>	0
6.	Предельный минимальный и максимальный размеры земельного участка ( $P_{мин}$ и $P_{макс}$ ), м <sup>2</sup>	— —
7.	Кадастровый или иной государственный учетный номер (инвентарный) здания, сооружения, объекта незавершенного строительства, расположенного на земельном участке	—
8.	Вид (виды) разрешенного использования	Под строительство индивидуального жилого дома
8.1.	Дополнительные сведения об использовании земельного участка	—
9.	Сведения о земельных участках (землях общего пользования, территории общего пользования), посредством которых обеспечивается доступ	Земли общего пользования
10.	Иные сведения	—
<b>4. Пояснения к сведениям об уточняемом земельном участке с кадастровым номером</b>		<b>67:25:0010415:54 :</b>
1.	—	

1. Сведения о характерных точках границ уточняемого земельного участка с кадастровым номером67:25:0010415:53:

Система координатМСК-67, зона 1Зона №1

Обоз- начение харак- терных точек границ	Координаты, м				Метод определения координат	Формулы, примененные для расчета средней квадратической погрешности определения координат характерных точек границ (Mt), с подставленными в такие формулы значениями и итоговые (вычисленные) значения Mt, м	Описание закрепления точки
	содержатся в Едином государственном реестре недвижимости		определены в результате выполнения комплексных кадастровых работ				
	X	Y	X	Y			
1	2	3	4	5	6	7	8
1	492 244,56	1 265 161,52	492 244,56	1 265 161,52	—	0,10	—
6	492 239,37	1 265 177,15	492 239,37	1 265 177,15			Закрепление отсутствует
н 3	492 238,97	1 265 178,04	492 238,97	1 265 178,04			
н 2	492 220,89	1 265 170,99	492 220,89	1 265 170,99			
н 1	492 212,32	1 265 167,49	492 212,32	1 265 167,49			
н 1	492 220,14	1 265 145,38	492 220,14	1 265 145,38			
1	492 244,56	1 265 161,52	492 244,56	1 265 161,52			—

2. Сведения о частях границ уточняемого земельного участка с кадастровым номером67:25:0010415:53:

Обозначение части границ		Горизонтальное проложение (S), м	Описание прохождения части границ	Сведения о согласовании местоположения границ (согласовано/спорное)
от т.	до т.			
1	2	3	4	5
1	6	16,47	—	согласовано
6	н 3	0,98		
н 3	н 2	19,41		
н 2	н 1	9,26		
н 1	н 1	23,45		
н 1	1	29,27		

3. Сведения о характеристиках уточняемого земельного участка с кадастровым номером67:25:0010415:53:

№ п/п	Наименование характеристики	Значение характеристики
1	2	3



1	2	3
1.	Адрес земельного участка	—
1.1.	Сведения о местоположении земельного участка (при отсутствии адреса) в структурированном в соответствии с федеральной информационной адресной системой виде	215800, Российская Федерация, Смоленская область, Ярцевский р-н, Ярцево г, Чкалова ул, д 49
1.2.	Дополнительные сведения о местоположении земельного участка	—
2.	Площадь земельного участка $\pm$ величина погрешности определения (вычисления) площади ( $P \pm \Delta P$ ), м <sup>2</sup>	$585 \pm 8,00$
3.	Формула, примененная для вычисления предельной погрешности определения площади земельного участка, с подставленными значениями и итоговые (вычисленные) значения	$3,5*0,10*\sqrt{(585,00)} = 8$
4.	Площадь земельного участка согласно сведениям Единого государственного реестра недвижимости (Ркад), м <sup>2</sup>	585,00
5.	Оценка расхождения Р и Ркад ( $P - P_{кад}$ ), м <sup>2</sup>	0
6.	Предельный минимальный и максимальный размеры земельного участка ( $P_{мин}$ и $P_{макс}$ ), м <sup>2</sup>	— —
7.	Кадастровый или иной государственный учетный номер (инвентарный) здания, сооружения, объекта незавершенного строительства, расположенного на земельном участке	—
8.	Вид (виды) разрешенного использования	для индивидуального жилищного строительства
8.1.	Дополнительные сведения об использовании земельного участка	—
9.	Сведения о земельных участках (землях общего пользования, территории общего пользования), посредством которых обеспечивается доступ	Земли общего пользования
10.	Иные сведения	—
<b>4. Пояснения к сведениям об уточняемом земельном участке с кадастровым номером</b>		<b>67:25:0010415:53 :</b>
1.	—	

1. Сведения о характерных точках границ уточняемого земельного участка с кадастровым номером67:25:0010415:51:

Система координатМСК-67, зона 1Зона №1

Обоз- начение харак- терных точек границ	Координаты, м				Метод определения координат	Формулы, примененные для расчета средней квадратической погрешности определения координат характерных точек границ (Mt), с подставленными в такие формулы значениями и итоговые (вычисленные) значения Mt, м	Описание закрепления точки
	содержатся в Едином государственном реестре недвижимости		определены в результате выполнения комплексных кадастровых работ				
	X	Y	X	Y			
1	2	3	4	5	6	7	8
167	492 228,18	1 265 125,11	492 228,18	1 265 125,11	—	0,30	—
168	492 236,74	1 265 100,41	492 236,74	1 265 100,41			
169	492 251,44	1 265 119,81	492 251,44	1 265 119,81			
170	492 259,29	1 265 131,78	492 259,29	1 265 131,78			
171	492 251,62	1 265 143,91	492 251,62	1 265 143,91			
167	492 228,18	1 265 125,11	492 228,18	1 265 125,11			

2. Сведения о частях границ уточняемого земельного участка с кадастровым номером67:25:0010415:51:

Обозначение части границ		Горизонтальное проложение (S), м	Описание прохождения части границ	Сведения о согласовании местоположения границ (согласовано/спорное)
от т.	до т.			
1	2	3	4	5
167	168	26,14	—	согласовано
168	169	24,34		
169	170	14,31		
170	171	14,35		
171	167	30,05		

3. Сведения о характеристиках уточняемого земельного участка с кадастровым номером67:25:0010415:51:

№ п/п	Наименование характеристики	Значение характеристики
1	2	3

1	2	3
1.	Адрес земельного участка	—
1.1.	Сведения о местоположении земельного участка (при отсутствии адреса) в структурированном в соответствии с федеральной информационной адресной системой виде	215800, Российская Федерация, Смоленская область, Ярцевский р-н, Ярцево г, Чкалова ул, д 45
1.2.	Дополнительные сведения о местоположении земельного участка	—
2.	Площадь земельного участка $\pm$ величина погрешности определения (вычисления) площади ( $P \pm \Delta P$ ), м <sup>2</sup>	$639 \pm 9,00$
3.	Формула, примененная для вычисления предельной погрешности определения площади земельного участка, с подставленными значениями и итоговые (вычисленные) значения	$3,5*0,10*\sqrt{(639,00)} = 9$
4.	Площадь земельного участка согласно сведениям Единого государственного реестра недвижимости (Ркад), м <sup>2</sup>	639,00
5.	Оценка расхождения Р и Ркад ( $P - P_{кад}$ ), м <sup>2</sup>	0
6.	Предельный минимальный и максимальный размеры земельного участка ( $P_{мин}$ и $P_{макс}$ ), м <sup>2</sup>	— —
7.	Кадастровый или иной государственный учетный номер (инвентарный) здания, сооружения, объекта незавершенного строительства, расположенного на земельном участке	—
8.	Вид (виды) разрешенного использования	Под индивидуальный жилой дом
8.1.	Дополнительные сведения об использовании земельного участка	—
9.	Сведения о земельных участках (землях общего пользования, территории общего пользования), посредством которых обеспечивается доступ	Земли общего пользования
10.	Иные сведения	—
<b>4. Пояснения к сведениям об уточняемом земельном участке с кадастровым номером</b>		<b>67:25:0010415:51 :</b>
1.	—	

1. Сведения о характерных точках границ уточняемого земельного участка с кадастровым номером

67:25:0010415:48

:

Система координат

МСК-67, зона 1

Зона №

1

Обоз- начение харак- терных точек границ	Координаты, м				Метод определения координат	Формулы, примененные для расчета средней квадратической погрешности определения координат характерных точек границ (Mt), с подставленными в такие формулы значениями и итоговые (вычисленные) значения Mt, м	Описание закрепления точки
	содержатся в Едином государственном реестре недвижимости		определены в результате выполнения комплексных кадастровых работ				
	X	Y	X	Y			
1	2	3	4	5	6	7	8
1172	492 396,39	1 265 470,21	492 396,39	1 265 470,21	—	0,10	—
1173	492 390,25	1 265 494,35	492 390,25	1 265 494,35			
1174	492 385,32	1 265 493,44	492 385,32	1 265 493,44			
1175	492 378,93	1 265 492,17	492 378,93	1 265 492,17			
1176	492 375,03	1 265 491,79	492 375,03	1 265 491,79			
1177	492 359,81	1 265 488,93	492 359,81	1 265 488,93			
1178	492 364,70	1 265 466,77	492 364,70	1 265 466,77			
1179	492 365,47	1 265 464,74	492 365,47	1 265 464,74			
1180	492 367,09	1 265 465,14	492 367,09	1 265 465,14			
1181	492 386,14	1 265 468,35	492 386,14	1 265 468,35			
1172	492 396,39	1 265 470,21	492 396,39	1 265 470,21			

2. Сведения о частях границ уточняемого земельного участка с кадастровым номером

67:25:0010415:48

:

Обозначение части границ		Горизонтальное проложение (S), м	Описание прохождения части границ	Сведения о согласовании местоположения границ (согласовано/спорное)
от т.	до т.			
1	2	3	4	5
1172	1173	24,91	—	согласовано
1173	1174	5,01		
1174	1175	6,51		
1175	1176	3,92		
1176	1177	15,49		
1177	1178	22,69		
1178	1179	2,17		
1179	1180	1,67		

1	2	3	4	5
1180	1181	19,32	—	согласовано
1181	1172	10,42		
3. Сведения о характеристиках уточняемого земельного участка с кадастровым номером			67:25:0010415:48 :	
№ п/п	Наименование характеристики		Значение характеристики	
1	2		3	
1.	Адрес земельного участка		—	
1.1.	Сведения о местоположении земельного участка (при отсутствии адреса) в структурированном в соответствии с федеральной информационной адресной системой виде		215800, Российская Федерация, Смоленская область, Ярцевский р-н, Ярцево г, Пригородный пер, д 34	
1.2.	Дополнительные сведения о местоположении земельного участка		—	
2.	Площадь земельного участка ± величина погрешности определения (вычисления) площади (Р ± ΔР), м²		777 ± 10,00	
3.	Формула, примененная для вычисления предельной погрешности определения площади земельного участка, с подставленными значениями и итоговые (вычисленные) значения		3,5*0,10*√(777,00) = 10	
4.	Площадь земельного участка согласно сведениям Единого государственного реестра недвижимости (Ркад), м²		777,00	
5.	Оценка расхождения Р и Ркад (Р - Ркад), м²		0	
6.	Предельный минимальный и максимальный размеры земельного участка (Рмин и Рмакс), м²		— —	
7.	Кадастровый или иной государственный учетный номер (инвентарный) здания, сооружения, объекта незавершенного строительства, расположенного на земельном участке		—	
8.	Вид (виды) разрешенного использования		для индивидуального жилищного строительства	
8.1.	Дополнительные сведения об использовании земельного участка		—	
9.	Сведения о земельных участках (землях общего пользования, территории общего пользования), посредством которых обеспечивается доступ		Земли общего пользования	
10.	Иные сведения		—	
4. Пояснения к сведениям об уточняемом земельном участке с кадастровым номером			67:25:0010415:48 :	
1.	—			

1. Сведения о характерных точках границ уточняемого земельного участка с кадастровым номером						67:25:0010415:39		:
Система координат				МСК-67, зона 1		Зона № 1		
Обозначение характерных точек границ	Координаты, м				Метод определения координат	Формулы, примененные для расчета средней квадратической погрешности определения координат характерных точек границ (Mt), с подставленными в такие формулы значениями и итоговые (вычисленные) значения Mt, м	Описание закрепления точки	
	содержатся в Едином государственном реестре недвижимости		определены в результате выполнения комплексных кадастровых работ					
	X	Y	X	Y				
1	2	3	4	5	6	7	8	
3	492 352,65	1 265 511,97	492 352,65	1 265 511,97	—	0,10	Временный межевой знак	
1	492 346,96	1 265 533,66	492 346,96	1 265 533,66				
2	492 321,16	1 265 532,32	492 321,16	1 265 532,32				
3	492 326,96	1 265 508,83	492 326,96	1 265 508,83				
4	492 327,39	1 265 508,32	492 327,39	1 265 508,32				
3	492 352,65	1 265 511,97	492 352,65	1 265 511,97				
2. Сведения о частях границ уточняемого земельного участка с кадастровым номером						67:25:0010415:39		:
Обозначение части границ		Горизонтальное проложение (S), м	Описание прохождения части границ		Сведения о согласовании местоположения границ (согласовано/спорное)			
от т.	до т.							
1	2	3	4		5			
3	1	22,42	—		согласовано			
1	2	25,83						
2	3	24,20						
3	4	0,67						
4	3	25,52						
3. Сведения о характеристиках уточняемого земельного участка с кадастровым номером						67:25:0010415:39		:
№ п/п	Наименование характеристики				Значение характеристики			
1	2				3			

1	2	3
1.	Адрес земельного участка	Российская Федерация, Смоленская область, муниципальный район Ярцевский, городское поселение Ярцевское, город Ярцево, улица Пригородная, дом 39
1.1.	Сведения о местоположении земельного участка (при отсутствии адреса) в структурированном в соответствии с федеральной информационной адресной системой виде	—
1.2.	Дополнительные сведения о местоположении земельного участка	—
2.	Площадь земельного участка $\pm$ величина погрешности определения (вычисления) площади ( $P \pm \Delta P$ ), м <sup>2</sup>	$602 \pm 9,00$
3.	Формула, примененная для вычисления предельной погрешности определения площади земельного участка, с подставленными значениями и итоговые (вычисленные) значения	$3,5*0,10*\sqrt{(602,00)} = 9$
4.	Площадь земельного участка согласно сведениям Единого государственного реестра недвижимости (Ркад), м <sup>2</sup>	602,00
5.	Оценка расхождения Р и Ркад ( $P - P_{кад}$ ), м <sup>2</sup>	0
6.	Предельный минимальный и максимальный размеры земельного участка ( $P_{мин}$ и $P_{макс}$ ), м <sup>2</sup>	— —
7.	Кадастровый или иной государственный учетный номер (инвентарный) здания, сооружения, объекта незавершенного строительства, расположенного на земельном участке	—
8.	Вид (виды) разрешенного использования	для индивидуального жилищного строительства
8.1.	Дополнительные сведения об использовании земельного участка	—
9.	Сведения о земельных участках (землях общего пользования, территории общего пользования), посредством которых обеспечивается доступ	Земли общего пользования
10.	Иные сведения	—
<b>4. Пояснения к сведениям об уточняемом земельном участке с кадастровым номером</b>		<b>67:25:0010415:39 :</b>
1.	—	

1. Сведения о характерных точках границ уточняемого земельного участка с кадастровым номером						67:25:0010415:38		:
Система координат				МСК-67, зона 1		Зона № 1		
Обозначение характерных точек границ	Координаты, м				Метод определения координат	Формулы, примененные для расчета средней квадратической погрешности определения координат характерных точек границ (Mt), с подставленными в такие формулы значениями и итоговые (вычисленные) значения Mt, м	Описание закрепления точки	
	содержатся в Едином государственном реестре недвижимости		определены в результате выполнения комплексных кадастровых работ					
	X	Y	X	Y				
1	2	3	4	5	6	7	8	
н 1	492 359,68	1 265 489,33	492 359,68	1 265 489,33	—	0,10	—	
н 2	492 352,80	1 265 511,43	492 352,80	1 265 511,43			Временный межевой знак	
3	492 352,65	1 265 511,97	492 352,65	1 265 511,97				
4	492 327,39	1 265 508,32	492 327,39	1 265 508,32				
н 5	492 333,42	1 265 485,24	492 333,42	1 265 485,24				—
н 1	492 359,68	1 265 489,33	492 359,68	1 265 489,33				
2. Сведения о частях границ уточняемого земельного участка с кадастровым номером						67:25:0010415:38		:
Обозначение части границ		Горизонтальное проложение (S), м	Описание прохождения части границ		Сведения о согласовании местоположения границ (согласовано/спорное)			
от т.	до т.							
1	2	3	4		5			
н 1	н 2	23,15	—		согласовано			
н 2	3	0,56						
3	4	25,52						
4	н 5	23,85						
н 5	н 1	26,58						
3. Сведения о характеристиках уточняемого земельного участка с кадастровым номером						67:25:0010415:38		:
№ п/п	Наименование характеристики				Значение характеристики			
1	2				3			



1	2	3
1.	Адрес земельного участка	—
1.1.	Сведения о местоположении земельного участка (при отсутствии адреса) в структурированном в соответствии с федеральной информационной адресной системой виде	215800, Российская Федерация, Смоленская область, Ярцевский р-н, Ярцево г, Пригородная ул, д 37
1.2.	Дополнительные сведения о местоположении земельного участка	—
2.	Площадь земельного участка $\pm$ величина погрешности определения (вычисления) площади ( $P \pm \Delta P$ ), м <sup>2</sup>	$614 \pm 9,00$
3.	Формула, примененная для вычисления предельной погрешности определения площади земельного участка, с подставленными значениями и итоговые (вычисленные) значения	$3,5*0,10*\sqrt{(614,00)} = 9$
4.	Площадь земельного участка согласно сведениям Единого государственного реестра недвижимости (Ркад), м <sup>2</sup>	614,00
5.	Оценка расхождения Р и Ркад ( $P - P_{кад}$ ), м <sup>2</sup>	0
6.	Предельный минимальный и максимальный размеры земельного участка ( $P_{мин}$ и $P_{макс}$ ), м <sup>2</sup>	— —
7.	Кадастровый или иной государственный учетный номер (инвентарный) здания, сооружения, объекта незавершенного строительства, расположенного на земельном участке	—
8.	Вид (виды) разрешенного использования	под строительство индивидуального жилого дома
8.1.	Дополнительные сведения об использовании земельного участка	—
9.	Сведения о земельных участках (землях общего пользования, территории общего пользования), посредством которых обеспечивается доступ	Земли общего пользования
10.	Иные сведения	—
<b>4. Пояснения к сведениям об уточняемом земельном участке с кадастровым номером</b>		<b>67:25:0010415:38 :</b>
1.	—	

1. Сведения о характерных точках границ уточняемого земельного участка с кадастровым номером

67:25:0010415:37

:

Система координат

МСК-67, зона 1

Зона №

1

Обоз- начение харак- терных точек границ	Координаты, м				Метод определения координат	Формулы, примененные для расчета средней квадратической погрешности определения координат характерных точек границ (Mt), с подставленными в такие формулы значениями и итоговые (вычисленные) значения Mt, м	Описание закрепления точки
	содержатся в Едином государственном реестре недвижимости		определены в результате выполнения комплексных кадастровых работ				
	X	Y	X	Y			
1	2	3	4	5	6	7	8
1178	492 364,70	1 265 466,77	492 364,70	1 265 466,77	—	0,10	—
1177	492 359,81	1 265 488,93	492 359,81	1 265 488,93			
н 1	492 359,68	1 265 489,33	492 359,68	1 265 489,33			
н 5	492 333,42	1 265 485,24	492 333,42	1 265 485,24			
5	492 339,64	1 265 462,03	492 339,64	1 265 462,03			
1178	492 364,70	1 265 466,77	492 364,70	1 265 466,77			

2. Сведения о частях границ уточняемого земельного участка с кадастровым номером

67:25:0010415:37

:

Обозначение части границ		Горизонтальное проложение (S), м	Описание прохождения части границ	Сведения о согласовании местоположения границ (согласовано/спорное)
от т.	до т.			
1	2	3	4	5
1178	1177	22,69	—	согласовано
1177	н 1	0,42		
н 1	н 5	26,58		
н 5	5	24,03		
5	1178	25,50		

3. Сведения о характеристиках уточняемого земельного участка с кадастровым номером

67:25:0010415:37

:

№ п/п	Наименование характеристики	Значение характеристики
1	2	3

1	2	3
1.	Адрес земельного участка	—
1.1.	Сведения о местоположении земельного участка (при отсутствии адреса) в структурированном в соответствии с федеральной информационной адресной системой виде	215800, Российская Федерация, Смоленская область, Ярцевский р-н, Ярцево г, Пригородная ул
1.2.	Дополнительные сведения о местоположении земельного участка	—
2.	Площадь земельного участка $\pm$ величина погрешности определения (вычисления) площади ( $P \pm \Delta P$ ), м <sup>2</sup>	$612 \pm 9,00$
3.	Формула, примененная для вычисления предельной погрешности определения площади земельного участка, с подставленными значениями и итоговые (вычисленные) значения	$3,5*0,10*\sqrt{(612,00)} = 9$
4.	Площадь земельного участка согласно сведениям Единого государственного реестра недвижимости (Ркад), м <sup>2</sup>	612,00
5.	Оценка расхождения Р и Ркад ( $P - P_{кад}$ ), м <sup>2</sup>	0
6.	Предельный минимальный и максимальный размеры земельного участка ( $P_{мин}$ и $P_{макс}$ ), м <sup>2</sup>	— —
7.	Кадастровый или иной государственный учетный номер (инвентарный) здания, сооружения, объекта незавершенного строительства, расположенного на земельном участке	—
8.	Вид (виды) разрешенного использования	для индивидуального жилищного строительства
8.1.	Дополнительные сведения об использовании земельного участка	—
9.	Сведения о земельных участках (землях общего пользования, территории общего пользования), посредством которых обеспечивается доступ	Земли общего пользования
10.	Иные сведения	—
<b>4. Пояснения к сведениям об уточняемом земельном участке с кадастровым номером</b>		<b>67:25:0010415:37 :</b>
1.	—	

1. Сведения о характерных точках границ уточняемого земельного участка с кадастровым номером67:25:0010415:36:

Система координатМСК-67, зона 1Зона №1

Обоз- начение харак- терных точек границ	Координаты, м				Метод определения координат	Формулы, примененные для расчета средней квадратической погрешности определения координат характерных точек границ (Mt), с подставленными в такие формулы значениями и итоговые (вычисленные) значения Mt, м	Описание закрепления точки
	содержатся в Едином государственном реестре недвижимости		определены в результате выполнения комплексных кадастровых работ				
	X	Y	X	Y			
1	2	3	4	5	6	7	8
633	492 342,73	1 265 399,46	492 342,73	1 265 399,46	—	0,10	Закрепление отсутствует
5	492 335,87	1 265 424,15	492 335,87	1 265 424,15			
2	492 312,38	1 265 417,28	492 312,38	1 265 417,28			
3	492 317,99	1 265 395,81	492 317,99	1 265 395,81			
2	492 318,54	1 265 393,61	492 318,54	1 265 393,61			
634	492 339,03	1 265 398,94	492 339,03	1 265 398,94			
633	492 342,73	1 265 399,46	492 342,73	1 265 399,46			

2. Сведения о частях границ уточняемого земельного участка с кадастровым номером67:25:0010415:36:

Обозначение части границ		Горизонтальное проложение (S), м	Описание прохождения части границ	Сведения о согласовании местоположения границ (согласовано/спорное)
от т.	до т.			
1	2	3	4	5
633	5	25,63	—	согласовано
5	2	24,47		
2	3	22,19		
3	2	2,27		
2	634	21,17		
634	633	3,74		

3. Сведения о характеристиках уточняемого земельного участка с кадастровым номером67:25:0010415:36:

№ п/п	Наименование характеристики	Значение характеристики
1	2	3

1	2	3
1.	Адрес земельного участка	—
1.1.	Сведения о местоположении земельного участка (при отсутствии адреса) в структурированном в соответствии с федеральной информационной адресной системой виде	215800, Российская Федерация, Смоленская область, Ярцевский р-н, Ярцево г, Пригородная ул, д 32
1.2.	Дополнительные сведения о местоположении земельного участка	—
2.	Площадь земельного участка $\pm$ величина погрешности определения (вычисления) площади ( $P \pm \Delta P$ ), м <sup>2</sup>	$613 \pm 9,00$
3.	Формула, примененная для вычисления предельной погрешности определения площади земельного участка, с подставленными значениями и итоговые (вычисленные) значения	$3,5*0,10*\sqrt{(613,00)} = 9$
4.	Площадь земельного участка согласно сведениям Единого государственного реестра недвижимости (Ркад), м <sup>2</sup>	613,00
5.	Оценка расхождения Р и Ркад ( $P - P_{кад}$ ), м <sup>2</sup>	0
6.	Предельный минимальный и максимальный размеры земельного участка ( $P_{мин}$ и $P_{макс}$ ), м <sup>2</sup>	— —
7.	Кадастровый или иной государственный учетный номер (инвентарный) здания, сооружения, объекта незавершенного строительства, расположенного на земельном участке	—
8.	Вид (виды) разрешенного использования	для индивидуального жилищного строительства
8.1.	Дополнительные сведения об использовании земельного участка	—
9.	Сведения о земельных участках (землях общего пользования, территории общего пользования), посредством которых обеспечивается доступ	Земли общего пользования
10.	Иные сведения	—
<b>4. Пояснения к сведениям об уточняемом земельном участке с кадастровым номером</b>		<b>67:25:0010415:36 :</b>
1.	—	

1. Сведения о характерных точках границ уточняемого земельного участка с кадастровым номером

67:25:0010415:35

:

Система координат

МСК-67, зона 1

Зона №

1

Обоз- начение харак- терных точек границ	Координаты, м				Метод определения координат	Формулы, примененные для расчета средней квадратической погрешности определения координат характерных точек границ (Mt), с подставленными в такие формулы значениями и итоговые (вычисленные) значения Mt, м	Описание закрепления точки
	содержатся в Едином государственном реестре недвижимости		определены в результате выполнения комплексных кадастровых работ				
	X	Y	X	Y			
1	2	3	4	5	6	7	8
85	492 123,08	1 265 472,04	492 123,08	1 265 472,04	—	0,30	—
2	492 153,16	1 265 478,66	492 153,16	1 265 478,66		0,10	Временный межевой знак
7	492 148,77	1 265 496,11	492 148,77	1 265 496,11			долговременный межевой знак
6	492 147,65	1 265 500,08	492 147,65	1 265 500,08			0,30
152	492 145,22	1 265 499,49	492 145,22	1 265 499,49			
153	492 139,49	1 265 497,87	492 139,49	1 265 497,87			
149	492 118,08	1 265 491,87	492 118,08	1 265 491,87			
85	492 123,08	1 265 472,04	492 123,08	1 265 472,04			

2. Сведения о частях границ уточняемого земельного участка с кадастровым номером

67:25:0010415:35

:

Обозначение части границ		Горизонтальное проложение (S), м	Описание прохождения части границ	Сведения о согласовании местоположения границ (согласовано/спорное)
от т.	до т.			
1	2	3	4	5
85	2	30,80	—	согласовано
2	7	17,99		
7	6	4,12		
6	152	2,50		
152	153	5,95		
153	149	22,23		
149	85	20,45		

3. Сведения о характеристиках уточняемого земельного участка с кадастровым номером

67:25:0010415:35

:

№ п/п	Наименование характеристики	Значение характеристики
1	2	3

1	2	3
1.	Адрес земельного участка	Российская Федерация, Смоленская область, р-н Ярцевский, г Ярцево, ул Чкалова, д 81
1.1.	Сведения о местоположении земельного участка (при отсутствии адреса) в структурированном в соответствии с федеральной информационной адресной системой виде	—
1.2.	Дополнительные сведения о местоположении земельного участка	—
2.	Площадь земельного участка $\pm$ величина погрешности определения (вычисления) площади ( $P \pm \Delta P$ ), м <sup>2</sup>	$656 \pm 9,00$
3.	Формула, примененная для вычисления предельной погрешности определения площади земельного участка, с подставленными значениями и итоговые (вычисленные) значения	$3,5*0,10*\sqrt{(656,00)} = 9$
4.	Площадь земельного участка согласно сведениям Единого государственного реестра недвижимости (Ркад), м <sup>2</sup>	656,00
5.	Оценка расхождения Р и Ркад ( $P - P_{кад}$ ), м <sup>2</sup>	0
6.	Предельный минимальный и максимальный размеры земельного участка ( $P_{мин}$ и $P_{макс}$ ), м <sup>2</sup>	— —
7.	Кадастровый или иной государственный учетный номер (инвентарный) здания, сооружения, объекта незавершенного строительства, расположенного на земельном участке	—
8.	Вид (виды) разрешенного использования	для индивидуального жилищного строительства
8.1.	Дополнительные сведения об использовании земельного участка	—
9.	Сведения о земельных участках (землях общего пользования, территории общего пользования), посредством которых обеспечивается доступ	Земли общего пользования
10.	Иные сведения	—
<b>4. Пояснения к сведениям об уточняемом земельном участке с кадастровым номером</b>		<b>67:25:0010415:35 :</b>
1.	—	

1. Сведения о характерных точках границ уточняемого земельного участка с кадастровым номером67:25:0010415:34:

Система координатМСК-67, зона 1Зона №1

Обоз- начение харак- терных точек границ	Координаты, м				Метод определения координат	Формулы, примененные для расчета средней квадратической погрешности определения координат характерных точек границ (Mt), с подставленными в такие формулы значениями и итоговые (вычисленные) значения Mt, м	Описание закрепления точки
	содержатся в Едином государственном реестре недвижимости		определены в результате выполнения комплексных кадастровых работ				
	X	Y	X	Y			
1	2	3	4	5	6	7	8
92	492 091,80	1 265 374,95	492 091,80	1 265 374,95	—	0,10	долговременный межевой знак
93	492 089,35	1 265 380,06	492 089,35	1 265 380,06		0,30	—
1161	492 065,78	1 265 371,25	492 065,78	1 265 371,25			
90	492 073,53	1 265 349,15	492 073,53	1 265 349,15			
4	492 097,81	1 265 357,05	492 097,81	1 265 357,05		0,10	долговременный межевой знак
92	492 091,80	1 265 374,95	492 091,80	1 265 374,95			

2. Сведения о частях границ уточняемого земельного участка с кадастровым номером67:25:0010415:34:

Обозначение части границ		Горизонтальное проложение (S), м	Описание прохождения части границ	Сведения о согласовании местоположения границ (согласовано/спорное)
от т.	до т.			
1	2	3	4	5
92	93	5,67	—	согласовано
93	1161	25,16		
1161	90	23,42		
90	4	25,53		
4	92	18,88		

3. Сведения о характеристиках уточняемого земельного участка с кадастровым номером67:25:0010415:34:

№ п/п	Наименование характеристики	Значение характеристики
1	2	3



1	2	3
1.	Адрес земельного участка	—
1.1.	Сведения о местоположении земельного участка (при отсутствии адреса) в структурированном в соответствии с федеральной информационной адресной системой виде	215800, Российская Федерация, Смоленская область, Ярцевский р-н, Ярцево г, Чехова ул, д 75
1.2.	Дополнительные сведения о местоположении земельного участка	—
2.	Площадь земельного участка $\pm$ величина погрешности определения (вычисления) площади ( $P \pm \Delta P$ ), м <sup>2</sup>	$614 \pm 9,00$
3.	Формула, примененная для вычисления предельной погрешности определения площади земельного участка, с подставленными значениями и итоговые (вычисленные) значения	$3,5*0,10*\sqrt{(614,00)} = 9$
4.	Площадь земельного участка согласно сведениям Единого государственного реестра недвижимости (Ркад), м <sup>2</sup>	614,00
5.	Оценка расхождения Р и Ркад ( $P - P_{кад}$ ), м <sup>2</sup>	0
6.	Предельный минимальный и максимальный размеры земельного участка ( $P_{мин}$ и $P_{макс}$ ), м <sup>2</sup>	— —
7.	Кадастровый или иной государственный учетный номер (инвентарный) здания, сооружения, объекта незавершенного строительства, расположенного на земельном участке	—
8.	Вид (виды) разрешенного использования	Под индивидуальный жилой дом
8.1.	Дополнительные сведения об использовании земельного участка	—
9.	Сведения о земельных участках (землях общего пользования, территории общего пользования), посредством которых обеспечивается доступ	Земли общего пользования
10.	Иные сведения	—
<b>4. Пояснения к сведениям об уточняемом земельном участке с кадастровым номером</b>		<b>67:25:0010415:34 :</b>
1.	—	

1. Сведения о характерных точках границ уточняемого земельного участка с кадастровым номером

67:25:0010415:33

:

Система координат

МСК-67, зона 1

Зона №

1

Обоз- начение харак- терных точек границ	Координаты, м				Метод определения координат	Формулы, примененные для расчета средней квадратической погрешности определения координат характерных точек границ (Mt), с подставленными в такие формулы значениями и итоговые (вычисленные) значения Mt, м	Описание закрепления точки
	содержатся в Едином государственном реестре недвижимости		определены в результате выполнения комплексных кадастровых работ				
	X	Y	X	Y			
1	2	3	4	5	6	7	8
85	492 123,08	1 265 472,04	492 123,08	1 265 472,04	—	0,30	—
86	492 128,78	1 265 450,20	492 128,78	1 265 450,20			
3	492 159,18	1 265 457,22	492 159,18	1 265 457,22			
3	492 153,96	1 265 476,11	492 153,96	1 265 476,11		0,10	Временный межевой знак
2	492 153,16	1 265 478,66	492 153,16	1 265 478,66			
85	492 123,08	1 265 472,04	492 123,08	1 265 472,04		0,30	

2. Сведения о частях границ уточняемого земельного участка с кадастровым номером

67:25:0010415:33

:

Обозначение части границ		Горизонтальное проложение (S), м	Описание прохождения части границ	Сведения о согласовании местоположения границ (согласовано/спорное)
от т.	до т.			
1	2	3	4	5
85	86	22,57	—	согласовано
86	3	31,20		
3	3	19,60		
3	2	2,67		
2	85	30,80		

3. Сведения о характеристиках уточняемого земельного участка с кадастровым номером

67:25:0010415:33

:

№ п/п	Наименование характеристики	Значение характеристики
1	2	3

1	2	3
1.	Адрес земельного участка	—
1.1.	Сведения о местоположении земельного участка (при отсутствии адреса) в структурированном в соответствии с федеральной информационной адресной системой виде	215800, Российская Федерация, Смоленская область, Ярцевский р-н, Ярцево г, Чкалова ул, д 79
1.2.	Дополнительные сведения о местоположении земельного участка	—
2.	Площадь земельного участка $\pm$ величина погрешности определения (вычисления) площади ( $P \pm \Delta P$ ), м <sup>2</sup>	$695 \pm 9,00$
3.	Формула, примененная для вычисления предельной погрешности определения площади земельного участка, с подставленными значениями и итоговые (вычисленные) значения	$3,5*0,10*\sqrt{(695,00)} = 9$
4.	Площадь земельного участка согласно сведениям Единого государственного реестра недвижимости (Ркад), м <sup>2</sup>	695,00
5.	Оценка расхождения Р и Ркад ( $P - P_{кад}$ ), м <sup>2</sup>	0
6.	Предельный минимальный и максимальный размеры земельного участка ( $P_{мин}$ и $P_{макс}$ ), м <sup>2</sup>	— —
7.	Кадастровый или иной государственный учетный номер (инвентарный) здания, сооружения, объекта незавершенного строительства, расположенного на земельном участке	—
8.	Вид (виды) разрешенного использования	Под индивидуальный жилой дом
8.1.	Дополнительные сведения об использовании земельного участка	—
9.	Сведения о земельных участках (землях общего пользования, территории общего пользования), посредством которых обеспечивается доступ	Земли общего пользования
10.	Иные сведения	—
<b>4. Пояснения к сведениям об уточняемом земельном участке с кадастровым номером</b>		<b>67:25:0010415:33 :</b>
1.	—	

1. Сведения о характерных точках границ уточняемого земельного участка с кадастровым номером						67:25:0010415:32		:
Система координат				МСК-67, зона 1		Зона № 1		
Обозначение характерных точек границ	Координаты, м				Метод определения координат	Формулы, примененные для расчета средней квадратической погрешности определения координат характерных точек границ (Mt), с подставленными в такие формулы значениями и итоговые (вычисленные) значения Mt, м	Описание закрепления точки	
	содержатся в Едином государственном реестре недвижимости		определены в результате выполнения комплексных кадастровых работ					
	X	Y	X	Y				
1	2	3	4	5	6	7	8	
1	492 034,33	1 265 168,37	492 034,33	1 265 168,37	—	0,10	Долговременный межевой знак	
67	492 044,73	1 265 134,98	492 044,73	1 265 134,98			—	
5	492 083,29	1 265 150,14	492 083,29	1 265 150,14				
4	492 087,32	1 265 151,84	492 087,32	1 265 151,84				
3	492 082,42	1 265 168,56	492 082,42	1 265 168,56				
6	492 079,16	1 265 180,79	492 079,16	1 265 180,79			Закрепление отсутствует	
1	492 034,33	1 265 168,37	492 034,33	1 265 168,37			Долговременный межевой знак	
2. Сведения о частях границ уточняемого земельного участка с кадастровым номером						67:25:0010415:32		:
Обозначение части границ		Горизонтальное проложение (S), м	Описание прохождения части границ	Сведения о согласовании местоположения границ (согласовано/спорное)				
от т.	до т.							
1	2	3	4	5				
1	67	34,97	—	согласовано				
67	5	41,43						
5	4	4,37						
4	3	17,42						
3	6	12,66						
6	1	46,52						
3. Сведения о характеристиках уточняемого земельного участка с кадастровым номером						67:25:0010415:32		:
№ п/п	Наименование характеристики			Значение характеристики				
1	2			3				

1	2	3
1.	Адрес земельного участка	—
1.1.	Сведения о местоположении земельного участка (при отсутствии адреса) в структурированном в соответствии с федеральной информационной адресной системой виде	215800, Российская Федерация, Смоленская область, Ярцевский р-н, Ярцево г, Московская ул, д 139
1.2.	Дополнительные сведения о местоположении земельного участка	—
2.	Площадь земельного участка $\pm$ величина погрешности определения (вычисления) площади ( $P \pm \Delta P$ ), м <sup>2</sup>	$1\,498 \pm 14,00$
3.	Формула, примененная для вычисления предельной погрешности определения площади земельного участка, с подставленными значениями и итоговые (вычисленные) значения	$3,5*0,10*\sqrt{(1\,498,00)} = 14$
4.	Площадь земельного участка согласно сведениям Единого государственного реестра недвижимости (Ркад), м <sup>2</sup>	1 497,00
5.	Оценка расхождения Р и Ркад ( $P - P_{кад}$ ), м <sup>2</sup>	1
6.	Предельный минимальный и максимальный размеры земельного участка ( $P_{мин}$ и $P_{макс}$ ), м <sup>2</sup>	— —
7.	Кадастровый или иной государственный учетный номер (инвентарный) здания, сооружения, объекта незавершенного строительства, расположенного на земельном участке	—
8.	Вид (виды) разрешенного использования	Под индивидуальный жилой дом
8.1.	Дополнительные сведения об использовании земельного участка	—
9.	Сведения о земельных участках (землях общего пользования, территории общего пользования), посредством которых обеспечивается доступ	Земли общего пользования
10.	Иные сведения	—
<b>4. Пояснения к сведениям об уточняемом земельном участке с кадастровым номером</b>		<b>67:25:0010415:32 :</b>
1.	—	

1. Сведения о характерных точках границ уточняемого земельного участка с кадастровым номером67:25:0010415:31:

Система координатМСК-67, зона 1Зона №1

Обоз- начение харак- терных точек границ	Координаты, м				Метод определения координат	Формулы, примененные для расчета средней квадратической погрешности определения координат характерных точек границ (Mt), с подставленными в такие формулы значениями и итоговые (вычисленные) значения Mt, м	Описание закрепления точки
	содержатся в Едином государственном реестре недвижимости		определены в результате выполнения комплексных кадастровых работ				
	X	Y	X	Y			
1	2	3	4	5	6	7	8
59	492 156,69	1 265 340,82	492 156,69	1 265 340,82	—	0,10	—
60	492 159,37	1 265 330,73	492 159,37	1 265 330,73			
5	492 189,44	1 265 334,58	492 189,44	1 265 334,58			
4	492 185,84	1 265 348,60	492 185,84	1 265 348,60			
63	492 184,91	1 265 353,14	492 184,91	1 265 353,14			
62	492 184,70	1 265 353,93	492 184,70	1 265 353,93			
1	492 154,67	1 265 349,55	492 154,67	1 265 349,55			Временный межевой знак
59	492 156,69	1 265 340,82	492 156,69	1 265 340,82			—

2. Сведения о частях границ уточняемого земельного участка с кадастровым номером67:25:0010415:31:

Обозначение части границ		Горизонтальное проложение (S), м	Описание прохождения части границ	Сведения о согласовании местоположения границ (согласовано/спорное)
от т.	до т.			
1	2	3	4	5
59	60	10,44	—	согласовано
60	5	30,32		
5	4	14,47		
4	63	4,63		
63	62	0,82		
62	1	30,35		
1	59	8,96		

3. Сведения о характеристиках уточняемого земельного участка с кадастровым номером67:25:0010415:31:

№ п/п	Наименование характеристики	Значение характеристики
1	2	3

1	2	3
1.	Адрес земельного участка	—
1.1.	Сведения о местоположении земельного участка (при отсутствии адреса) в структурированном в соответствии с федеральной информационной адресной системой виде	215800, Российская Федерация, Смоленская область, Ярцевский р-н, Ярцево г, Чкалова ул, д 67
1.2.	Дополнительные сведения о местоположении земельного участка	—
2.	Площадь земельного участка $\pm$ величина погрешности определения (вычисления) площади ( $P \pm \Delta P$ ), м <sup>2</sup>	$593 \pm 9,00$
3.	Формула, примененная для вычисления предельной погрешности определения площади земельного участка, с подставленными значениями и итоговые (вычисленные) значения	$3,5*0,10*\sqrt{(593,00)} = 9$
4.	Площадь земельного участка согласно сведениям Единого государственного реестра недвижимости (Ркад), м <sup>2</sup>	593,00
5.	Оценка расхождения Р и Ркад ( $P - P_{кад}$ ), м <sup>2</sup>	0
6.	Предельный минимальный и максимальный размеры земельного участка ( $P_{мин}$ и $P_{макс}$ ), м <sup>2</sup>	— —
7.	Кадастровый или иной государственный учетный номер (инвентарный) здания, сооружения, объекта незавершенного строительства, расположенного на земельном участке	—
8.	Вид (виды) разрешенного использования	Под индивидуальный жилой дом
8.1.	Дополнительные сведения об использовании земельного участка	—
9.	Сведения о земельных участках (землях общего пользования, территории общего пользования), посредством которых обеспечивается доступ	Земли общего пользования
10.	Иные сведения	—
<b>4. Пояснения к сведениям об уточняемом земельном участке с кадастровым номером</b>		<b>67:25:0010415:31 :</b>
1.	—	

1. Сведения о характерных точках границ уточняемого земельного участка с кадастровым номером

67:25:0010415:30

:

Система координат

МСК-67, зона 1

Зона №

1

Обоз- начение харак- терных точек границ	Координаты, м				Метод определения координат	Формулы, примененные для расчета средней квадратической погрешности определения координат характерных точек границ (Mt), с подставленными в такие формулы значениями и итоговые (вычисленные) значения Mt, м	Описание закрепления точки
	содержатся в Едином государственном реестре недвижимости		определены в результате выполнения комплексных кадастровых работ				
	X	Y	X	Y			
1	2	3	4	5	6	7	8
8	492 205,97	1 265 404,29	492 205,97	1 265 404,29	—	0,10	Долговременный межевой знак
50	492 200,26	1 265 424,57	492 200,26	1 265 424,57			—
52	492 170,17	1 265 414,88	492 170,17	1 265 414,88			Долговременный межевой знак
11	492 174,67	1 265 395,78	492 174,67	1 265 395,78			
8	492 205,97	1 265 404,29	492 205,97	1 265 404,29			

2. Сведения о частях границ уточняемого земельного участка с кадастровым номером

67:25:0010415:30

:

Обозначение части границ		Горизонтальное проложение (S), м	Описание прохождения части границ	Сведения о согласовании местоположения границ (согласовано/спорное)
от т.	до т.			
1	2	3	4	5
8	50	21,07	—	согласовано
50	52	31,61		
52	11	19,62		
11	8	32,44		

3. Сведения о характеристиках уточняемого земельного участка с кадастровым номером

67:25:0010415:30

:

№ п/п	Наименование характеристики	Значение характеристики
1	2	3



1	2	3
1.	Адрес земельного участка	—
1.1.	Сведения о местоположении земельного участка (при отсутствии адреса) в структурированном в соответствии с федеральной информационной адресной системой виде	215800, Российская Федерация, Смоленская область, Ярцевский р-н, Ярцево г, Нахимова ул, д 48
1.2.	Дополнительные сведения о местоположении земельного участка	—
2.	Площадь земельного участка $\pm$ величина погрешности определения (вычисления) площади ( $P \pm \Delta P$ ), м <sup>2</sup>	$651 \pm 9,00$
3.	Формула, примененная для вычисления предельной погрешности определения площади земельного участка, с подставленными значениями и итоговые (вычисленные) значения	$3,5*0,10*\sqrt{(651,00)} = 9$
4.	Площадь земельного участка согласно сведениям Единого государственного реестра недвижимости (Ркад), м <sup>2</sup>	651,00
5.	Оценка расхождения Р и Ркад ( $P - P_{кад}$ ), м <sup>2</sup>	0
6.	Предельный минимальный и максимальный размеры земельного участка ( $P_{мин}$ и $P_{макс}$ ), м <sup>2</sup>	— —
7.	Кадастровый или иной государственный учетный номер (инвентарный) здания, сооружения, объекта незавершенного строительства, расположенного на земельном участке	—
8.	Вид (виды) разрешенного использования	Под индивидуальный жилой дом
8.1.	Дополнительные сведения об использовании земельного участка	—
9.	Сведения о земельных участках (землях общего пользования, территории общего пользования), посредством которых обеспечивается доступ	Земли общего пользования
10.	Иные сведения	—
<b>4. Пояснения к сведениям об уточняемом земельном участке с кадастровым номером</b>		<b>67:25:0010415:30 :</b>
1.	—	

1. Сведения о характерных точках границ уточняемого земельного участка с кадастровым номером

67:25:0010415:29

:

Система координат

МСК-67, зона 1

Зона №

1

Обоз- начение харак- терных точек границ	Координаты, м				Метод определения координат	Формулы, примененные для расчета средней квадратической погрешности определения координат характерных точек границ (Mt), с подставленными в такие формулы значениями и итоговые (вычисленные) значения Mt, м	Описание закрепления точки
	содержатся в Едином государственном реестре недвижимости		определены в результате выполнения комплексных кадастровых работ				
	X	Y	X	Y			
1	2	3	4	5	6	7	8
1043	492 068,63	1 264 908,05	492 068,63	1 264 908,05	—	—	—
43	492 074,11	1 264 887,84	492 074,11	1 264 887,84		0,10	
48	492 096,71	1 264 895,21	492 096,71	1 264 895,21			
47	492 105,93	1 264 897,77	492 105,93	1 264 897,77			
46	492 104,15	1 264 904,41	492 104,15	1 264 904,41			
1048	492 100,40	1 264 916,43	492 100,40	1 264 916,43		—	
1049	492 096,28	1 264 915,10	492 096,28	1 264 915,10			
1043	492 068,63	1 264 908,05	492 068,63	1 264 908,05			

2. Сведения о частях границ уточняемого земельного участка с кадастровым номером

67:25:0010415:29

:

Обозначение части границ		Горизонтальное проложение (S), м	Описание прохождения части границ	Сведения о согласовании местоположения границ (согласовано/спорное)
от т.	до т.			
1	2	3	4	5
1043	43	20,94	—	согласовано
43	48	23,77		
48	47	9,57		
47	46	6,87		
46	1048	12,59		
1048	1049	4,33		
1049	1043	28,53		

3. Сведения о характеристиках уточняемого земельного участка с кадастровым номером

67:25:0010415:29

:

№ п/п	Наименование характеристики	Значение характеристики
1	2	3

1	2	3
1.	Адрес земельного участка	—
1.1.	Сведения о местоположении земельного участка (при отсутствии адреса) в структурированном в соответствии с федеральной информационной адресной системой виде	215800, Российская Федерация, Смоленская область, Ярцевский р-н, Ярцево г, Московская ул, д 117
1.2.	Дополнительные сведения о местоположении земельного участка	—
2.	Площадь земельного участка $\pm$ величина погрешности определения (вычисления) площади ( $P \pm \Delta P$ ), м <sup>2</sup>	$661 \pm 9,00$
3.	Формула, примененная для вычисления предельной погрешности определения площади земельного участка, с подставленными значениями и итоговые (вычисленные) значения	$3,5*0,10*\sqrt{(661,00)} = 9$
4.	Площадь земельного участка согласно сведениям Единого государственного реестра недвижимости (Ркад), м <sup>2</sup>	661,00
5.	Оценка расхождения Р и Ркад ( $P - P_{кад}$ ), м <sup>2</sup>	0
6.	Предельный минимальный и максимальный размеры земельного участка ( $P_{мин}$ и $P_{макс}$ ), м <sup>2</sup>	— —
7.	Кадастровый или иной государственный учетный номер (инвентарный) здания, сооружения, объекта незавершенного строительства, расположенного на земельном участке	—
8.	Вид (виды) разрешенного использования	Под индивидуальный жилой дом
8.1.	Дополнительные сведения об использовании земельного участка	—
9.	Сведения о земельных участках (землях общего пользования, территории общего пользования), посредством которых обеспечивается доступ	Земли общего пользования
10.	Иные сведения	—
<b>4. Пояснения к сведениям об уточняемом земельном участке с кадастровым номером</b>		<b>67:25:0010415:29 :</b>
1.	—	

1. Сведения о характерных точках границ уточняемого земельного участка с кадастровым номером						67:25:0010415:28		:
Система координат				МСК-67, зона 1		Зона № 1		
Обозначение характерных точек границ	Координаты, м				Метод определения координат	Формулы, примененные для расчета средней квадратической погрешности определения координат характерных точек границ (Mt), с подставленными в такие формулы значениями и итоговые (вычисленные) значения Mt, м	Описание закрепления точки	
	содержатся в Едином государственном реестре недвижимости		определены в результате выполнения комплексных кадастровых работ					
	X	Y	X	Y				
1	2	3	4	5	6	7	8	
2	492 055,41	1 265 473,85	492 055,41	1 265 473,85	—	0,10	Долговременный межевой знак	
39	492 081,58	1 265 480,30	492 081,58	1 265 480,30			—	
8	492 074,77	1 265 499,28	492 074,77	1 265 499,28				
3	492 049,91	1 265 492,25	492 049,91	1 265 492,25			Долговременный межевой знак	
2	492 055,41	1 265 473,85	492 055,41	1 265 473,85				
2. Сведения о частях границ уточняемого земельного участка с кадастровым номером						67:25:0010415:28		:
Обозначение части границ		Горизонтальное проложение (S), м	Описание прохождения части границ		Сведения о согласовании местоположения границ (согласовано/спорное)			
от т.	до т.							
1	2	3	4		5			
2	39	26,95	—		согласовано			
39	8	20,16						
8	3	25,83						
3	2	19,20						
3. Сведения о характеристиках уточняемого земельного участка с кадастровым номером						67:25:0010415:28		:
№ п/п	Наименование характеристики				Значение характеристики			
1	2				3			

1	2	3
1.	Адрес земельного участка	—
1.1.	Сведения о местоположении земельного участка (при отсутствии адреса) в структурированном в соответствии с федеральной информационной адресной системой виде	215800, Российская Федерация, Смоленская область, Ярцевский р-н, Ярцево г, Чкалова ул, д 90
1.2.	Дополнительные сведения о местоположении земельного участка	—
2.	Площадь земельного участка $\pm$ величина погрешности определения (вычисления) площади ( $P \pm \Delta P$ ), м <sup>2</sup>	$518 \pm 8,00$
3.	Формула, примененная для вычисления предельной погрешности определения площади земельного участка, с подставленными значениями и итоговые (вычисленные) значения	$3,5*0,10*\sqrt{(518,00)} = 8$
4.	Площадь земельного участка согласно сведениям Единого государственного реестра недвижимости (Ркад), м <sup>2</sup>	518,00
5.	Оценка расхождения Р и Ркад ( $P - P_{кад}$ ), м <sup>2</sup>	0
6.	Предельный минимальный и максимальный размеры земельного участка ( $P_{мин}$ и $P_{макс}$ ), м <sup>2</sup>	— —
7.	Кадастровый или иной государственный учетный номер (инвентарный) здания, сооружения, объекта незавершенного строительства, расположенного на земельном участке	—
8.	Вид (виды) разрешенного использования	Под индивидуальный жилой дом
8.1.	Дополнительные сведения об использовании земельного участка	—
9.	Сведения о земельных участках (землях общего пользования, территории общего пользования), посредством которых обеспечивается доступ	Земли общего пользования
10.	Иные сведения	—
<b>4. Пояснения к сведениям об уточняемом земельном участке с кадастровым номером</b>		<b>67:25:0010415:28 :</b>
1.	—	

1. Сведения о характерных точках границ уточняемого земельного участка с кадастровым номером

67:25:0010415:27

:

Система координат

МСК-67, зона 1

Зона №

1

Обоз- начение харак- терных точек границ	Координаты, м				Метод определения координат	Формулы, примененные для расчета средней квадратической погрешности определения координат характерных точек границ (Mt), с подставленными в такие формулы значениями и итоговые (вычисленные) значения Mt, м	Описание закрепления точки
	содержатся в Едином государственном реестре недвижимости		определены в результате выполнения комплексных кадастровых работ				
	X	Y	X	Y			
1	2	3	4	5	6	7	8
33	492 245,40	1 265 158,99	492 245,40	1 265 158,99	—	0,10	—
34	492 270,78	1 265 174,08	492 270,78	1 265 174,08			
1	492 265,21	1 265 193,35	492 265,21	1 265 193,35			
6	492 239,37	1 265 177,15	492 239,37	1 265 177,15			
1	492 244,56	1 265 161,52	492 244,56	1 265 161,52			
33	492 245,40	1 265 158,99	492 245,40	1 265 158,99			

2. Сведения о частях границ уточняемого земельного участка с кадастровым номером

67:25:0010415:27

:

Обозначение части границ		Горизонтальное проложение (S), м	Описание прохождения части границ	Сведения о согласовании местоположения границ (согласовано/спорное)
от т.	до т.			
1	2	3	4	5
33	34	29,53	—	согласовано
34	1	20,06		
1	6	30,50		
6	1	16,47		
1	33	2,67		

3. Сведения о характеристиках уточняемого земельного участка с кадастровым номером

67:25:0010415:27

:

№ п/п	Наименование характеристики	Значение характеристики
1	2	3

1	2	3
1.	Адрес земельного участка	—
1.1.	Сведения о местоположении земельного участка (при отсутствии адреса) в структурированном в соответствии с федеральной информационной адресной системой виде	215800, Российская Федерация, Смоленская область, Ярцевский р-н, Ярцево г, Нахимова ул, д 24
1.2.	Дополнительные сведения о местоположении земельного участка	—
2.	Площадь земельного участка $\pm$ величина погрешности определения (вычисления) площади ( $P \pm \Delta P$ ), м <sup>2</sup>	$570 \pm 8,00$
3.	Формула, примененная для вычисления предельной погрешности определения площади земельного участка, с подставленными значениями и итоговые (вычисленные) значения	$3,5*0,10*\sqrt{(570,00)} = 8$
4.	Площадь земельного участка согласно сведениям Единого государственного реестра недвижимости (Ркад), м <sup>2</sup>	570,00
5.	Оценка расхождения Р и Ркад ( $P - P_{кад}$ ), м <sup>2</sup>	0
6.	Предельный минимальный и максимальный размеры земельного участка ( $P_{мин}$ и $P_{макс}$ ), м <sup>2</sup>	— —
7.	Кадастровый или иной государственный учетный номер (инвентарный) здания, сооружения, объекта незавершенного строительства, расположенного на земельном участке	—
8.	Вид (виды) разрешенного использования	Под индивидуальный жилой дом
8.1.	Дополнительные сведения об использовании земельного участка	—
9.	Сведения о земельных участках (землях общего пользования, территории общего пользования), посредством которых обеспечивается доступ	Земли общего пользования
10.	Иные сведения	—
<b>4. Пояснения к сведениям об уточняемом земельном участке с кадастровым номером</b>		<b>67:25:0010415:27 :</b>
1.	—	

1. Сведения о характерных точках границ уточняемого земельного участка с кадастровым номером67:25:0010415:26:

Система координатМСК-67, зона 1Зона №1

Обоз- начение харак- терных точек границ	Координаты, м				Метод определения координат	Формулы, примененные для расчета средней квадратической погрешности определения координат характерных точек границ (Mt), с подставленными в такие формулы значениями и итоговые (вычисленные) значения Mt, м	Описание закрепления точки
	содержатся в Едином государственном реестре недвижимости		определены в результате выполнения комплексных кадастровых работ				
	X	Y	X	Y			
1	2	3	4	5	6	7	8
1183	492 193,31	1 265 166,89	492 193,31	1 265 166,89	—	0,10	—
1184	492 186,13	1 265 187,16	492 186,13	1 265 187,16			
32	492 160,48	1 265 178,87	492 160,48	1 265 178,87			
31	492 163,90	1 265 168,76	492 163,90	1 265 168,76			
694	492 154,36	1 265 165,02	492 154,36	1 265 165,02			
693	492 159,17	1 265 153,45	492 159,17	1 265 153,45			
1183	492 193,31	1 265 166,89	492 193,31	1 265 166,89		0,30	
						0,10	

2. Сведения о частях границ уточняемого земельного участка с кадастровым номером67:25:0010415:26:

Обозначение части границ		Горизонтальное проложение (S), м	Описание прохождения части границ	Сведения о согласовании местоположения границ (согласовано/спорное)
от т.	до т.			
1	2	3	4	5
1183	1184	21,50	—	согласовано
1184	32	26,96		
32	31	10,67		
31	694	10,25		
694	693	12,53		
693	1183	36,69		

3. Сведения о характеристиках уточняемого земельного участка с кадастровым номером67:25:0010415:26:

№ п/п	Наименование характеристики	Значение характеристики
1	2	3



1	2	3
1.	Адрес земельного участка	—
1.1.	Сведения о местоположении земельного участка (при отсутствии адреса) в структурированном в соответствии с федеральной информационной адресной системой виде	215800, Российская Федерация, Смоленская область, Ярцевский р-н, Ярцево г, Чкалова ул, д 60
1.2.	Дополнительные сведения о местоположении земельного участка	—
2.	Площадь земельного участка $\pm$ величина погрешности определения (вычисления) площади ( $P \pm \Delta P$ ), м <sup>2</sup>	$729 \pm 9,00$
3.	Формула, примененная для вычисления предельной погрешности определения площади земельного участка, с подставленными значениями и итоговые (вычисленные) значения	$3,5*0,10*\sqrt{(729,00)} = 9$
4.	Площадь земельного участка согласно сведениям Единого государственного реестра недвижимости (Ркад), м <sup>2</sup>	729,00
5.	Оценка расхождения Р и Ркад ( $P - P_{кад}$ ), м <sup>2</sup>	0
6.	Предельный минимальный и максимальный размеры земельного участка ( $P_{мин}$ и $P_{макс}$ ), м <sup>2</sup>	— —
7.	Кадастровый или иной государственный учетный номер (инвентарный) здания, сооружения, объекта незавершенного строительства, расположенного на земельном участке	—
8.	Вид (виды) разрешенного использования	Под индивидуальный жилой дом
8.1.	Дополнительные сведения об использовании земельного участка	—
9.	Сведения о земельных участках (землях общего пользования, территории общего пользования), посредством которых обеспечивается доступ	Земли общего пользования
10.	Иные сведения	—
<b>4. Пояснения к сведениям об уточняемом земельном участке с кадастровым номером</b>		<b>67:25:0010415:26 :</b>
1.	—	

1. Сведения о характерных точках границ уточняемого земельного участка с кадастровым номером

67:25:0010415:25

:

Система координат

МСК-67, зона 1

Зона №

1

Обоз- начение харак- терных точек границ	Координаты, м				Метод определения координат	Формулы, примененные для расчета средней квадратической погрешности определения координат характерных точек границ (Mt), с подставленными в такие формулы значениями и итоговые (вычисленные) значения Mt, м	Описание закрепления точки
	содержатся в Едином государственном реестре недвижимости		определены в результате выполнения комплексных кадастровых работ				
	X	Y	X	Y			
1	2	3	4	5	6	7	8
22	492 318,52	1 265 486,05	492 318,52	1 265 486,05	—	0,10	—
23	492 312,94	1 265 508,19	492 312,94	1 265 508,19			
26	492 287,76	1 265 505,05	492 287,76	1 265 505,05			
25	492 292,63	1 265 487,75	492 292,63	1 265 487,75			
24	492 295,10	1 265 479,67	492 295,10	1 265 479,67			
22	492 318,52	1 265 486,05	492 318,52	1 265 486,05			

2. Сведения о частях границ уточняемого земельного участка с кадастровым номером

67:25:0010415:25

:

Обозначение части границ		Горизонтальное проложение (S), м	Описание прохождения части границ	Сведения о согласовании местоположения границ (согласовано/спорное)
от т.	до т.			
1	2	3	4	5
22	23	22,83	—	согласовано
23	26	25,38		
26	25	17,97		
25	24	8,45		
24	22	24,27		

3. Сведения о характеристиках уточняемого земельного участка с кадастровым номером

67:25:0010415:25

:

№ п/п	Наименование характеристики	Значение характеристики
1	2	3

1	2	3
1.	Адрес земельного участка	—
1.1.	Сведения о местоположении земельного участка (при отсутствии адреса) в структурированном в соответствии с федеральной информационной адресной системой виде	215800, Российская Федерация, Смоленская область, Ярцевский р-н, Ярцево г, Пригородная ул, д 38
1.2.	Дополнительные сведения о местоположении земельного участка	—
2.	Площадь земельного участка $\pm$ величина погрешности определения (вычисления) площади ( $P \pm \Delta P$ ), м <sup>2</sup>	$610 \pm 9,00$
3.	Формула, примененная для вычисления предельной погрешности определения площади земельного участка, с подставленными значениями и итоговые (вычисленные) значения	$3,5*0,10*\sqrt{(610,00)} = 9$
4.	Площадь земельного участка согласно сведениям Единого государственного реестра недвижимости (Ркад), м <sup>2</sup>	610,00
5.	Оценка расхождения Р и Ркад ( $P - P_{кад}$ ), м <sup>2</sup>	0
6.	Предельный минимальный и максимальный размеры земельного участка ( $P_{мин}$ и $P_{макс}$ ), м <sup>2</sup>	— —
7.	Кадастровый или иной государственный учетный номер (инвентарный) здания, сооружения, объекта незавершенного строительства, расположенного на земельном участке	—
8.	Вид (виды) разрешенного использования	Под индивидуальный жилой дом
8.1.	Дополнительные сведения об использовании земельного участка	—
9.	Сведения о земельных участках (землях общего пользования, территории общего пользования), посредством которых обеспечивается доступ	Земли общего пользования
10.	Иные сведения	—
<b>4. Пояснения к сведениям об уточняемом земельном участке с кадастровым номером</b>		<b>67:25:0010415:25 :</b>
1.	—	

1. Сведения о характерных точках границ уточняемого земельного участка с кадастровым номером67:25:0010415:24:

Система координатМСК-67, зона 1Зона №1

Обоз- начение харак- терных точек границ	Координаты, м				Метод определения координат	Формулы, примененные для расчета средней квадратической погрешности определения координат характерных точек границ (Mt), с подставленными в такие формулы значениями и итоговые (вычисленные) значения Mt, м	Описание закрепления точки
	содержатся в Едином государственном реестре недвижимости		определены в результате выполнения комплексных кадастровых работ				
	X	Y	X	Y			
1	2	3	4	5	6	7	8
16	491 997,75	1 265 483,09	491 997,75	1 265 483,09	—	0,10	—
17	491 946,20	1 265 468,06	491 946,20	1 265 468,06			
21	491 950,84	1 265 454,60	491 950,84	1 265 454,60			
20	491 955,28	1 265 441,22	491 955,28	1 265 441,22			
19	492 004,95	1 265 456,88	492 004,95	1 265 456,88			
18	492 000,70	1 265 470,00	492 000,70	1 265 470,00			
16	491 997,75	1 265 483,09	491 997,75	1 265 483,09			

2. Сведения о частях границ уточняемого земельного участка с кадастровым номером67:25:0010415:24:

Обозначение части границ		Горизонтальное проложение (S), м	Описание прохождения части границ	Сведения о согласовании местоположения границ (согласовано/спорное)
от т.	до т.			
1	2	3	4	5
16	17	53,70	—	согласовано
17	21	14,24		
21	20	14,10		
20	19	52,08		
19	18	13,79		
18	16	13,42		

3. Сведения о характеристиках уточняемого земельного участка с кадастровым номером67:25:0010415:24:

№ п/п	Наименование характеристики	Значение характеристики
1	2	3

1	2	3
1.	Адрес земельного участка	—
1.1.	Сведения о местоположении земельного участка (при отсутствии адреса) в структурированном в соответствии с федеральной информационной адресной системой виде	215800, Российская Федерация, Смоленская область, Ярцевский р-н, Ярцево г, Московская ул, д 161
1.2.	Дополнительные сведения о местоположении земельного участка	—
2.	Площадь земельного участка $\pm$ величина погрешности определения (вычисления) площади ( $P \pm \Delta P$ ), м <sup>2</sup>	$1\,458 \pm 13,00$
3.	Формула, примененная для вычисления предельной погрешности определения площади земельного участка, с подставленными значениями и итоговые (вычисленные) значения	$3,5*0,10*\sqrt{(1\,458,00)} = 13$
4.	Площадь земельного участка согласно сведениям Единого государственного реестра недвижимости (Ркад), м <sup>2</sup>	1 458,00
5.	Оценка расхождения Р и Ркад ( $P - P_{\text{кад}}$ ), м <sup>2</sup>	0
6.	Предельный минимальный и максимальный размеры земельного участка ( $P_{\text{мин}}$ и $P_{\text{макс}}$ ), м <sup>2</sup>	— —
7.	Кадастровый или иной государственный учетный номер (инвентарный) здания, сооружения, объекта незавершенного строительства, расположенного на земельном участке	—
8.	Вид (виды) разрешенного использования	Под индивидуальный жилой дом
8.1.	Дополнительные сведения об использовании земельного участка	—
9.	Сведения о земельных участках (землях общего пользования, территории общего пользования), посредством которых обеспечивается доступ	Земли общего пользования
10.	Иные сведения	—
<b>4. Пояснения к сведениям об уточняемом земельном участке с кадастровым номером</b>		<b>67:25:0010415:24 :</b>
1.	—	

1. Сведения о характерных точках границ уточняемого земельного участка с кадастровым номером67:25:0010415:23:

Система координатМСК-67, зона 1Зона №1

Обоз- начение харак- терных точек границ	Координаты, м				Метод определения координат	Формулы, примененные для расчета средней квадратической погрешности определения координат характерных точек границ (Mt), с подставленными в такие формулы значениями и итоговые (вычисленные) значения Mt, м	Описание закрепления точки
	содержатся в Едином государственном реестре недвижимости		определены в результате выполнения комплексных кадастровых работ				
	X	Y	X	Y			
1	2	3	4	5	6	7	8
10	491 981,12	1 265 351,16	491 981,12	1 265 351,16	—	0,10	—
11	491 990,01	1 265 320,69	491 990,01	1 265 320,69			
15	492 039,34	1 265 334,97	492 039,34	1 265 334,97			
8	492 030,42	1 265 366,15	492 030,42	1 265 366,15			
7	492 028,79	1 265 365,69	492 028,79	1 265 365,69			
12	492 027,89	1 265 368,44	492 027,89	1 265 368,44			
10	491 981,12	1 265 351,16	491 981,12	1 265 351,16			

2. Сведения о частях границ уточняемого земельного участка с кадастровым номером67:25:0010415:23:

Обозначение части границ		Горизонтальное проложение (S), м	Описание прохождения части границ	Сведения о согласовании местоположения границ (согласовано/спорное)
от т.	до т.			
1	2	3	4	5
10	11	31,74	—	согласовано
11	15	51,36		
15	8	32,43		
8	7	1,69		
7	12	2,89		
12	10	49,86		

3. Сведения о характеристиках уточняемого земельного участка с кадастровым номером67:25:0010415:23:

№ п/п	Наименование характеристики	Значение характеристики
1	2	3

1	2	3
1.	Адрес земельного участка	—
1.1.	Сведения о местоположении земельного участка (при отсутствии адреса) в структурированном в соответствии с федеральной информационной адресной системой виде	215800, Российская Федерация, Смоленская область, Ярцевский р-н, Ярцево г, Московская ул, д 153
1.2.	Дополнительные сведения о местоположении земельного участка	—
2.	Площадь земельного участка $\pm$ величина погрешности определения (вычисления) площади ( $P \pm \Delta P$ ), м <sup>2</sup>	$1\,723 \pm 15,00$
3.	Формула, примененная для вычисления предельной погрешности определения площади земельного участка, с подставленными значениями и итоговые (вычисленные) значения	$3,5*0,10*\sqrt{(1\,723,00)} = 15$
4.	Площадь земельного участка согласно сведениям Единого государственного реестра недвижимости (Ркад), м <sup>2</sup>	1 724,00
5.	Оценка расхождения Р и Ркад ( $P - P_{\text{кад}}$ ), м <sup>2</sup>	1
6.	Предельный минимальный и максимальный размеры земельного участка ( $P_{\text{мин}}$ и $P_{\text{макс}}$ ), м <sup>2</sup>	— —
7.	Кадастровый или иной государственный учетный номер (инвентарный) здания, сооружения, объекта незавершенного строительства, расположенного на земельном участке	—
8.	Вид (виды) разрешенного использования	Под индивидуальный жилой дом
8.1.	Дополнительные сведения об использовании земельного участка	—
9.	Сведения о земельных участках (землях общего пользования, территории общего пользования), посредством которых обеспечивается доступ	Земли общего пользования
10.	Иные сведения	—
<b>4. Пояснения к сведениям об уточняемом земельном участке с кадастровым номером</b>		<b>67:25:0010415:23 :</b>
1.	—	

1. Сведения о характерных точках границ уточняемого земельного участка с кадастровым номером					67:25:0010415:22			:	
Система координат					МСК-67, зона 1			Зона №	1
Обоз- начение харак- терных точек границ	Координаты, м				Метод определения координат	Формулы, примененные для расчета средней квадратической погрешности определения координат характерных точек границ (Mt), с подставленными в такие формулы значениями и итоговые (вычисленные) значения Mt, м	Описание закрепления точки		
	содержатся в Едином государственном реестре недвижимости		определены в результате выполнения комплексных кадастровых работ						
	X	Y	X	Y					
1	2	3	4	5	6	7	8		
1	492 280,98	1 265 529,91	492 280,98	1 265 529,91	—	0,10	—		
2	492 255,13	1 265 528,05	492 255,13	1 265 528,05					
4	492 262,39	1 265 503,67	492 262,39	1 265 503,67					
3	492 286,59	1 265 509,15	492 286,59	1 265 509,15					
1	492 280,98	1 265 529,91	492 280,98	1 265 529,91					
2. Сведения о частях границ уточняемого земельного участка с кадастровым номером					67:25:0010415:22			:	
Обозначение части границ		Горизонтальное проложение (S), м	Описание прохождения части границ		Сведения о согласовании местоположения границ (согласовано/спорное)				
от т.	до т.								
1	2	3	4		5				
1	2	25,92	—		согласовано				
2	4	25,44							
4	3	24,81							
3	1	21,50							
3. Сведения о характеристиках уточняемого земельного участка с кадастровым номером					67:25:0010415:22			:	
№ п/п	Наименование характеристики			Значение характеристики					
1	2			3					
1.	Адрес земельного участка			—					
1.1.	Сведения о местоположении земельного участка (при отсутствии адреса) в структурированном в соответствии с федеральной информационной адресной системой виде			215800, Российская Федерация, Смоленская область, Ярцевский р-н, Ярцево г, Кирова ул, д 43					
1.2.	Дополнительные сведения о местоположении земельного участка			—					



1	2				3		
2.	Площадь земельного участка ± величина погрешности определения (вычисления) площади (P ± ΔP), м²				588 ± 8,00		
3.	Формула, примененная для вычисления предельной погрешности определения площади земельного участка, с подставленными значениями и итоговые (вычисленные) значения				3,5*0,10*√(588,00) = 8		
4.	Площадь земельного участка согласно сведениям Единого государственного реестра недвижимости (Ркад), м²				588,00		
5.	Оценка расхождения P и Ркад (P - Ркад), м²				0		
6.	Предельный минимальный и максимальный размеры земельного участка (Рмин и Рмакс), м²				— —		
7.	Кадастровый или иной государственный учетный номер (инвентарный) здания, сооружения, объекта незавершенного строительства, расположенного на земельном участке				—		
8.	Вид (виды) разрешенного использования				Под индивидуальный жилой дом		
8.1.	Дополнительные сведения об использовании земельного участка				—		
9.	Сведения о земельных участках (землях общего пользования, территории общего пользования), посредством которых обеспечивается доступ				Земли общего пользования		
10.	Иные сведения				—		
4. Пояснения к сведениям об уточняемом земельном участке с кадастровым номером					67:25:0010415:22 :		
1.	—						
1. Сведения о характерных точках границ уточняемого земельного участка с кадастровым номером					67:25:0010415:21 :		
Система координат МСК-67, зона 1					Зона № 1		
Обоз- начение харак- терных точек границ	Координаты, м				Метод определения координат	Формулы, примененные для расчета средней квадратической погрешности определения координат характерных точек границ (Mt), с подставленными в такие формулы значениями и итоговые (вычисленные) значения Mt, м	Описание закрепления точки
	содержатся в Едином государственном реестре недвижимости		определены в результате выполнения комплексных кадастровых работ				
	X	Y	X	Y			
1	2	3	4	5	6	7	8
2	492 091,92	1 265 251,00	492 091,92	1 265 251,00	—	0,10	—

1	2	3	4	5	6	7	8
145	492 085,18	1 265 270,34	492 085,18	1 265 270,34	—	0,30	—
146	492 060,23	1 265 261,93	492 060,23	1 265 261,93			
147	492 060,71	1 265 260,09	492 060,71	1 265 260,09			
2	492 065,89	1 265 239,78	492 065,89	1 265 239,78		0,10	
2	492 091,92	1 265 251,00	492 091,92	1 265 251,00			

**2. Сведения о частях границ уточняемого земельного участка с кадастровым номером** 67:25:0010415:21 :

Обозначение части границ		Горизонтальное проложение (S), м	Описание прохождения части границ	Сведения о согласовании местоположения границ (согласовано/спорное)
от т.	до т.			
1	2	3	4	5
2	145	20,48	—	согласовано
145	146	26,33		
146	147	1,90		
147	2	20,96		
2	2	28,35		

**3. Сведения о характеристиках уточняемого земельного участка с кадастровым номером** 67:25:0010415:21 :

№ п/п	Наименование характеристики	Значение характеристики
1	2	3
1.	Адрес земельного участка	—
1.1.	Сведения о местоположении земельного участка (при отсутствии адреса) в структурированном в соответствии с федеральной информационной адресной системой виде	215800, Российская Федерация, Смоленская область, Ярцевский р-н, Ярцево г, Чехова ул, д 60
1.2.	Дополнительные сведения о местоположении земельного участка	—
2.	Площадь земельного участка $\pm$ величина погрешности определения (вычисления) площади ( $P \pm \Delta P$ ), м <sup>2</sup>	$590 \pm 9,00$
3.	Формула, примененная для вычисления предельной погрешности определения площади земельного участка, с подставленными значениями и итоговые (вычисленные) значения	$3,5*0,10*\sqrt{(590,00)} = 9$
4.	Площадь земельного участка согласно сведениям Единого государственного реестра недвижимости (Ркад), м <sup>2</sup>	589,00
5.	Оценка расхождения Р и Ркад ( $P - P_{кад}$ ), м <sup>2</sup>	1
6.	Предельный минимальный и максимальный размеры земельного участка ( $P_{мин}$ и $P_{макс}$ ), м <sup>2</sup>	— —

1	2				3		
7.	Кадастровый или иной государственный учетный номер (инвентарный) здания, сооружения, объекта незавершенного строительства, расположенного на земельном участке				—		
8.	Вид (виды) разрешенного использования				Под индивидуальный жилой дом		
8.1.	Дополнительные сведения об использовании земельного участка				—		
9.	Сведения о земельных участках (землях общего пользования, территории общего пользования), посредством которых обеспечивается доступ				Земли общего пользования		
10.	Иные сведения				—		
4. Пояснения к сведениям об уточняемом земельном участке с кадастровым номером					67:25:0010415:21		
1.					—		
1. Сведения о характерных точках границ уточняемого земельного участка с кадастровым номером					67:25:0010415:20		
Система координат					МСК-67, зона 1		
Зона №					1		
Обоз- начение харак- терных точек границ	Координаты, м				Метод определения координат	Формулы, примененные для расчета средней квадратической погрешности определения координат характерных точек границ (Mt), с подставленными в такие формулы значениями и итоговые (вычисленные) значения Mt, м	Описание закрепления точки
	содержатся в Едином государственном реестре недвижимости		определены в результате выполнения комплексных кадастровых работ				
	X	Y	X	Y			
1	2	3	4	5	6	7	8
3	492 286,59	1 265 509,15	492 286,59	1 265 509,15	—	0,10	—
4	492 262,39	1 265 503,67	492 262,39	1 265 503,67			
80	492 264,87	1 265 494,32	492 264,87	1 265 494,32			
79	492 265,40	1 265 492,44	492 265,40	1 265 492,44			
78	492 268,66	1 265 481,12	492 268,66	1 265 481,12			
77	492 282,45	1 265 484,92	492 282,45	1 265 484,92			
25	492 292,63	1 265 487,75	492 292,63	1 265 487,75			
76	492 288,06	1 265 503,99	492 288,06	1 265 503,99			
26	492 287,76	1 265 505,05	492 287,76	1 265 505,05			
3	492 286,59	1 265 509,15	492 286,59	1 265 509,15			

2. Сведения о частях границ уточняемого земельного участка с кадастровым номером				67:25:0010415:20		:
Обозначение части границ		Горизонтальное проложение (S), м	Описание прохождения части границ	Сведения о согласовании местоположения границ (согласовано/спорное)		
от т.	до т.					
1	2	3	4	5		
3	4	24,81	—	согласовано		
4	80	9,67				
80	79	1,95				
79	78	11,78				
78	77	14,30				
77	25	10,57				
25	76	16,87				
76	26	1,10				
26	3	4,26				
3. Сведения о характеристиках уточняемого земельного участка с кадастровым номером						
№ п/п	Наименование характеристики		Значение характеристики			
1	2		3			
1.	Адрес земельного участка		—			
1.1.	Сведения о местоположении земельного участка (при отсутствии адреса) в структурированном в соответствии с федеральной информационной адресной системой виде		215800, Российская Федерация, Смоленская область, Ярцевский р-н, Ярцево г, Кирова ул, д 41			
1.2.	Дополнительные сведения о местоположении земельного участка		—			
2.	Площадь земельного участка ± величина погрешности определения (вычисления) площади (Р ± ΔР), м²		568 ± 8,00			
3.	Формула, примененная для вычисления предельной погрешности определения площади земельного участка, с подставленными значениями и итоговые (вычисленные) значения		3,5*0,10*√(568,00) = 8			
4.	Площадь земельного участка согласно сведениям Единого государственного реестра недвижимости (Ркад), м²		568,00			
5.	Оценка расхождения Р и Ркад (Р - Ркад), м²		0			
6.	Предельный минимальный и максимальный размеры земельного участка (Рмин и Рмакс), м²		— —			

1	2				3		
7.	Кадастровый или иной государственный учетный номер (инвентарный) здания, сооружения, объекта незавершенного строительства, расположенного на земельном участке				—		
8.	Вид (виды) разрешенного использования				Под индивидуальный жилой дом		
8.1.	Дополнительные сведения об использовании земельного участка				—		
9.	Сведения о земельных участках (землях общего пользования, территории общего пользования), посредством которых обеспечивается доступ				Земли общего пользования		
10.	Иные сведения				—		
4. Пояснения к сведениям об уточняемом земельном участке с кадастровым номером					67:25:0010415:20 :		
1.	—						
1. Сведения о характерных точках границ уточняемого земельного участка с кадастровым номером					67:25:0010415:19 :		
Система координат МСК-67, зона 1					Зона № 1		
Обозначение характерных точек границ	Координаты, м				Метод определения координат	Формулы, примененные для расчета средней квадратической погрешности определения координат характерных точек границ (Mt), с подставленными в такие формулы значениями и итоговые (вычисленные) значения Mt, м	Описание закрепления точки
	содержатся в Едином государственном реестре недвижимости		определены в результате выполнения комплексных кадастровых работ				
	X	Y	X	Y			
1	2	3	4	5	6	7	8
5	492 339,64	1 265 462,03	492 339,64	1 265 462,03	—	0,10	—
54	492 346,61	1 265 437,92	492 346,61	1 265 437,92			
58	492 372,18	1 265 445,10	492 372,18	1 265 445,10			
1180	492 367,09	1 265 465,14	492 367,09	1 265 465,14			
1179	492 365,47	1 265 464,74	492 365,47	1 265 464,74			
1178	492 364,70	1 265 466,77	492 364,70	1 265 466,77			
5	492 339,64	1 265 462,03	492 339,64	1 265 462,03			
2. Сведения о частях границ уточняемого земельного участка с кадастровым номером					67:25:0010415:19 :		
Обозначение части границ		Горизонтальное проложение (S), м	Описание прохождения части границ		Сведения о согласовании местоположения границ (согласовано/спорное)		
от т.	до т.						
1	2	3	4		5		

1	2	3	4	5
5	54	25,10	—	согласовано
54	58	26,56		
58	1180	20,68		
1180	1179	1,67		
1179	1178	2,17		
1178	5	25,50		

**3. Сведения о характеристиках уточняемого земельного участка с кадастровым номером** 67:25:0010415:19 :

№ п/п	Наименование характеристики	Значение характеристики
1	2	3
1.	Адрес земельного участка	—
1.1.	Сведения о местоположении земельного участка (при отсутствии адреса) в структурированном в соответствии с федеральной информационной адресной системой виде	215800, Российская Федерация, Смоленская область, Ярцевский р-н, Ярцево г, Пригородная ул, д 33
1.2.	Дополнительные сведения о местоположении земельного участка	—
2.	Площадь земельного участка $\pm$ величина погрешности определения (вычисления) площади ( $P \pm \Delta P$ ), м <sup>2</sup>	$641 \pm 9,00$
3.	Формула, примененная для вычисления предельной погрешности определения площади земельного участка, с подставленными значениями и итоговые (вычисленные) значения	$3,5*0,10*\sqrt{(641,00)} = 9$
4.	Площадь земельного участка согласно сведениям Единого государственного реестра недвижимости (Ркад), м <sup>2</sup>	640,00
5.	Оценка расхождения Р и Ркад ( $P - P_{кад}$ ), м <sup>2</sup>	1
6.	Предельный минимальный и максимальный размеры земельного участка ( $P_{мин}$ и $P_{макс}$ ), м <sup>2</sup>	— —
7.	Кадастровый или иной государственный учетный номер (инвентарный) здания, сооружения, объекта незавершенного строительства, расположенного на земельном участке	—
8.	Вид (виды) разрешенного использования	Под индивидуальный жилой дом
8.1.	Дополнительные сведения об использовании земельного участка	—
9.	Сведения о земельных участках (землях общего пользования, территории общего пользования), посредством которых обеспечивается доступ	Земли общего пользования
10.	Иные сведения	—

4. Пояснения к сведениям об уточняемом земельном участке с кадастровым номером 67:25:0010415:19 :

1.	—
----	---

1. Сведения о характерных точках границ уточняемого земельного участка с кадастровым номером 67:25:0010415:18 :

Система координат			МСК-67, зона 1		Зона № 1		
Обоз- начение харак- терных точек границ	Координаты, м				Метод определения координат	Формулы, примененные для расчета средней квадратической погрешности определения координат характерных точек границ (Mt), с подставленными в такие формулы значениями и итоговые (вычисленные) значения Mt, м	Описание закрепления точки
	содержатся в Едином государственном реестре недвижимости		определены в результате выполнения комплексных кадастровых работ				
	X	Y	X	Y			
1	2	3	4	5	6	7	8
81	492 278,84	1 265 391,54	492 278,84	1 265 391,54	—	0,10	—
1	492 270,67	1 265 414,03	492 270,67	1 265 414,03			Закрепление отсутствует
3	492 249,36	1 265 405,90	492 249,36	1 265 405,90			
83	492 255,95	1 265 382,78	492 255,95	1 265 382,78			
81	492 278,84	1 265 391,54	492 278,84	1 265 391,54			—

2. Сведения о частях границ уточняемого земельного участка с кадастровым номером 67:25:0010415:18 :

Обозначение части границ		Горизонтальное проложение (S), м	Описание прохождения части границ	Сведения о согласовании местоположения границ (согласовано/спорное)
от т.	до т.			
1	2	3	4	5
81	1	23,93	—	согласовано
1	3	22,81		
3	83	24,04		
83	81	24,51		

3. Сведения о характеристиках уточняемого земельного участка с кадастровым номером 67:25:0010415:18 :

№ п/п	Наименование характеристики	Значение характеристики
1	2	3

1	2	3
1.	Адрес земельного участка	—
1.1.	Сведения о местоположении земельного участка (при отсутствии адреса) в структурированном в соответствии с федеральной информационной адресной системой виде	215800, Российская Федерация, Смоленская область, Ярцевский р-н, Ярцево г, Кирова ул, д 36
1.2.	Дополнительные сведения о местоположении земельного участка	—
2.	Площадь земельного участка $\pm$ величина погрешности определения (вычисления) площади ( $P \pm \Delta P$ ), м <sup>2</sup>	$566 \pm 8,00$
3.	Формула, примененная для вычисления предельной погрешности определения площади земельного участка, с подставленными значениями и итоговые (вычисленные) значения	$3,5*0,10*\sqrt{(566,00)} = 8$
4.	Площадь земельного участка согласно сведениям Единого государственного реестра недвижимости (Ркад), м <sup>2</sup>	566,00
5.	Оценка расхождения Р и Ркад ( $P - P_{кад}$ ), м <sup>2</sup>	0
6.	Предельный минимальный и максимальный размеры земельного участка ( $P_{мин}$ и $P_{макс}$ ), м <sup>2</sup>	— —
7.	Кадастровый или иной государственный учетный номер (инвентарный) здания, сооружения, объекта незавершенного строительства, расположенного на земельном участке	—
8.	Вид (виды) разрешенного использования	Под индивидуальный жилой дом
8.1.	Дополнительные сведения об использовании земельного участка	—
9.	Сведения о земельных участках (землях общего пользования, территории общего пользования), посредством которых обеспечивается доступ	Земли общего пользования
10.	Иные сведения	—
<b>4. Пояснения к сведениям об уточняемом земельном участке с кадастровым номером</b>		<b>67:25:0010415:18 :</b>
1.	—	



1. Сведения о характерных точках границ уточняемого земельного участка с кадастровым номером

67:25:0010415:17

:

Система координат

МСК-67, зона 1

Зона №

1

Обоз- начение харак- терных точек границ	Координаты, м				Метод определения координат	Формулы, примененные для расчета средней квадратической погрешности определения координат характерных точек границ (Mt), с подставленными в такие формулы значениями и итоговые (вычисленные) значения Mt, м	Описание закрепления точки
	содержатся в Едином государственном реестре недвижимости		определены в результате выполнения комплексных кадастровых работ				
	X	Y	X	Y			
1	2	3	4	5	6	7	8
1	492 355,67	1 265 353,60	492 355,67	1 265 353,60	—	0,10	—
632	492 348,99	1 265 377,15	492 348,99	1 265 377,15		0,30	
636	492 330,66	1 265 371,65	492 330,66	1 265 371,65			
635	492 326,15	1 265 370,34	492 326,15	1 265 370,34			
320	492 325,69	1 265 370,26	492 325,69	1 265 370,26			
319	492 330,92	1 265 351,16	492 330,92	1 265 351,16			
7	492 332,26	1 265 348,32	492 332,26	1 265 348,32		0,10	
1	492 355,67	1 265 353,60	492 355,67	1 265 353,60			

2. Сведения о частях границ уточняемого земельного участка с кадастровым номером

67:25:0010415:17

:

Обозначение части границ		Горизонтальное проложение (S), м	Описание прохождения части границ	Сведения о согласовании местоположения границ (согласовано/спорное)
от т.	до т.			
1	2	3	4	5
1	632	24,48	—	согласовано
632	636	19,14		
636	635	4,70		
635	320	0,47		
320	319	19,80		
319	7	3,14		
7	1	24,00		

3. Сведения о характеристиках уточняемого земельного участка с кадастровым номером

67:25:0010415:17

:

№ п/п	Наименование характеристики	Значение характеристики
1	2	3

1	2	3
1.	Адрес земельного участка	—
1.1.	Сведения о местоположении земельного участка (при отсутствии адреса) в структурированном в соответствии с федеральной информационной адресной системой виде	215800, Российская Федерация, Смоленская область, Ярцевский р-н, Ярцево г, Пригородная ул, д 28
1.2.	Дополнительные сведения о местоположении земельного участка	—
2.	Площадь земельного участка $\pm$ величина погрешности определения (вычисления) площади ( $P \pm \Delta P$ ), м <sup>2</sup>	$576 \pm 8,00$
3.	Формула, примененная для вычисления предельной погрешности определения площади земельного участка, с подставленными значениями и итоговые (вычисленные) значения	$3,5*0,10*\sqrt{(576,00)} = 8$
4.	Площадь земельного участка согласно сведениям Единого государственного реестра недвижимости (Ркад), м <sup>2</sup>	576,00
5.	Оценка расхождения Р и Ркад ( $P - P_{кад}$ ), м <sup>2</sup>	0
6.	Предельный минимальный и максимальный размеры земельного участка ( $P_{мин}$ и $P_{макс}$ ), м <sup>2</sup>	— —
7.	Кадастровый или иной государственный учетный номер (инвентарный) здания, сооружения, объекта незавершенного строительства, расположенного на земельном участке	—
8.	Вид (виды) разрешенного использования	для индивидуального жилищного строительства
8.1.	Дополнительные сведения об использовании земельного участка	—
9.	Сведения о земельных участках (землях общего пользования, территории общего пользования), посредством которых обеспечивается доступ	Земли общего пользования
10.	Иные сведения	—
<b>4. Пояснения к сведениям об уточняемом земельном участке с кадастровым номером</b>		<b>67:25:0010415:17 :</b>
1.	—	

1. Сведения о характерных точках границ уточняемого земельного участка с кадастровым номером					67:25:0010415:15			:	
Система координат					МСК-67, зона 1			Зона №	1
Обозначение характерных точек границ	Координаты, м				Метод определения координат	Формулы, примененные для расчета средней квадратической погрешности определения координат характерных точек границ (Mt), с подставленными в такие формулы значениями и итоговые (вычисленные) значения Mt, м	Описание закрепления точки		
	содержатся в Едином государственном реестре недвижимости		определены в результате выполнения комплексных кадастровых работ						
	X	Y	X	Y					
1	2	3	4	5	6	7	8		
н 1	492 361,77	1 265 331,24	492 361,77	1 265 331,24	—	0,10	—		
1	492 355,67	1 265 353,60	492 355,67	1 265 353,60					
7	492 332,26	1 265 348,32	492 332,26	1 265 348,32					
н 4	492 338,88	1 265 325,47	492 338,88	1 265 325,47					
н 1	492 361,77	1 265 331,24	492 361,77	1 265 331,24					
2. Сведения о частях границ уточняемого земельного участка с кадастровым номером					67:25:0010415:15			:	
Обозначение части границ		Горизонтальное проложение (S), м	Описание прохождения части границ	Сведения о согласовании местоположения границ (согласовано/спорное)					
от т.	до т.								
1	2	3	4	5					
н 1	1	23,18	—	согласовано					
1	7	24,00							
7	н 4	23,79							
н 4	н 1	23,61							
3. Сведения о характеристиках уточняемого земельного участка с кадастровым номером					67:25:0010415:15			:	
№ п/п	Наименование характеристики			Значение характеристики					
1	2			3					
1.	Адрес земельного участка			—					
1.1.	Сведения о местоположении земельного участка (при отсутствии адреса) в структурированном в соответствии с федеральной информационной адресной системой виде			215800, Российская Федерация, Смоленская область, Ярцевский р-н, Ярцево г, Пригородная ул, д 26					
1.2.	Дополнительные сведения о местоположении земельного участка			—					

1	2				3		
2.	Площадь земельного участка ± величина погрешности определения (вычисления) площади (Р ± ΔР), м²				558 ± 8,00		
3.	Формула, примененная для вычисления предельной погрешности определения площади земельного участка, с подставленными значениями и итоговые (вычисленные) значения				3,5*0,10*√(558,00) = 8		
4.	Площадь земельного участка согласно сведениям Единого государственного реестра недвижимости (Ркад), м²				558,00		
5.	Оценка расхождения Р и Ркад (Р - Ркад), м²				0		
6.	Предельный минимальный и максимальный размеры земельного участка (Рмин и Рмакс), м²				— —		
7.	Кадастровый или иной государственный учетный номер (инвентарный) здания, сооружения, объекта незавершенного строительства, расположенного на земельном участке				—		
8.	Вид (виды) разрешенного использования				Индивидуальное жилищное строительство		
8.1.	Дополнительные сведения об использовании земельного участка				—		
9.	Сведения о земельных участках (землях общего пользования, территории общего пользования), посредством которых обеспечивается доступ				Земли общего пользования		
10.	Иные сведения				—		
4. Пояснения к сведениям об уточняемом земельном участке с кадастровым номером					67:25:0010415:15 :		
1.	—						
1. Сведения о характерных точках границ уточняемого земельного участка с кадастровым номером					67:25:0010415:13 :		
Система координат МСК-67, зона 1					Зона № 1		
Обоз- начение харак- терных точек границ	Координаты, м				Метод определения координат	Формулы, примененные для расчета средней квадратической погрешности определения координат характерных точек границ (Mt), с подставленными в такие формулы значениями и итоговые (вычисленные) значения Mt, м	Описание закрепления точки
	содержатся в Едином государственном реестре недвижимости		определены в результате выполнения комплексных кадастровых работ				
	X	Y	X	Y			
1	2	3	4	5	6	7	8
499	492 354,66	1 265 290,04	492 354,66	1 265 290,04	—	0,30	—

1	2	3	4	5	6	7	8
500	492 355,79	1 265 285,94	492 355,79	1 265 285,94	—	0,30	—
518	492 356,72	1 265 282,61	492 356,72	1 265 282,61			
519	492 370,64	1 265 302,31	492 370,64	1 265 302,31			
501	492 369,92	1 265 305,63	492 369,92	1 265 305,63			
502	492 369,03	1 265 309,63	492 369,03	1 265 309,63			
511	492 364,91	1 265 328,64	492 364,91	1 265 328,64			
512	492 341,37	1 265 320,25	492 341,37	1 265 320,25			
513	492 343,57	1 265 313,86	492 343,57	1 265 313,86			
514	492 344,23	1 265 310,73	492 344,23	1 265 310,73			
1	492 345,50	1 265 302,88	492 345,50	1 265 302,88			
2	492 347,36	1 265 295,19	492 347,36	1 265 295,19			
517	492 353,00	1 265 296,04	492 353,00	1 265 296,04			
499	492 354,66	1 265 290,04	492 354,66	1 265 290,04			

2. Сведения о частях границ уточняемого земельного участка с кадастровым номером
67:25:0010415:13
:

Обозначение части границ		Горизонтальное проложение (S), м	Описание прохождения части границ	Сведения о согласовании местоположения границ (согласовано/спорное)
от т.	до т.			
1	2	3	4	5
499	500	4,25	—	согласовано
500	518	3,46		
518	519	24,12		
519	501	3,40		
501	502	4,10		
502	511	19,45		
511	512	24,99		
512	513	6,76		
513	514	3,20		
514	1	7,95		
1	2	7,91		
2	517	5,70		
517	499	6,23		

3. Сведения о характеристиках уточняемого земельного участка с кадастровым номером
67:25:0010415:13
:

№ п/п	Наименование характеристики	Значение характеристики
1	2	3

1	2	3
1.	Адрес земельного участка	—
1.1.	Сведения о местоположении земельного участка (при отсутствии адреса) в структурированном в соответствии с федеральной информационной адресной системой виде	215800, Российская Федерация, Смоленская область, Ярцевский р-н, Ярцево г, Пригородная ул, д 24
1.2.	Дополнительные сведения о местоположении земельного участка	—
2.	Площадь земельного участка $\pm$ величина погрешности определения (вычисления) площади ( $P \pm \Delta P$ ), м <sup>2</sup>	$781 \pm 10,00$
3.	Формула, примененная для вычисления предельной погрешности определения площади земельного участка, с подставленными значениями и итоговые (вычисленные) значения	$3,5*0,10*\sqrt{(781,00)} = 10$
4.	Площадь земельного участка согласно сведениям Единого государственного реестра недвижимости (Ркад), м <sup>2</sup>	781,00
5.	Оценка расхождения Р и Ркад ( $P - P_{кад}$ ), м <sup>2</sup>	0
6.	Предельный минимальный и максимальный размеры земельного участка ( $P_{мин}$ и $P_{макс}$ ), м <sup>2</sup>	— —
7.	Кадастровый или иной государственный учетный номер (инвентарный) здания, сооружения, объекта незавершенного строительства, расположенного на земельном участке	—
8.	Вид (виды) разрешенного использования	Под индивидуальный жилой дом
8.1.	Дополнительные сведения об использовании земельного участка	—
9.	Сведения о земельных участках (землях общего пользования, территории общего пользования), посредством которых обеспечивается доступ	Земли общего пользования
10.	Иные сведения	—
<b>4. Пояснения к сведениям об уточняемом земельном участке с кадастровым номером</b>		<b>67:25:0010415:13 :</b>
1.	—	

1. Сведения о характерных точках границ уточняемого земельного участка с кадастровым номером

67:25:0010415:12

:

Система координат

МСК-67, зона 1

Зона №

1

Обоз- начение харак- терных точек границ	Координаты, м				Метод определения координат	Формулы, примененные для расчета средней квадратической погрешности определения координат характерных точек границ (Mt), с подставленными в такие формулы значениями и итоговые (вычисленные) значения Mt, м	Описание закрепления точки
	содержатся в Едином государственном реестре недвижимости		определены в результате выполнения комплексных кадастровых работ				
	X	Y	X	Y			
1	2	3	4	5	6	7	8
72	492 195,49	1 265 083,22	492 195,49	1 265 083,22	—	0,10	Долговременный межевой знак
73	492 172,15	1 265 074,17	492 172,15	1 265 074,17			—
75	492 179,98	1 265 053,45	492 179,98	1 265 053,45			
74	492 204,75	1 265 064,14	492 204,75	1 265 064,14			
72	492 195,49	1 265 083,22	492 195,49	1 265 083,22			Долговременный межевой знак

2. Сведения о частях границ уточняемого земельного участка с кадастровым номером

67:25:0010415:12

:

Обозначение части границ		Горизонтальное проложение (S), м	Описание прохождения части границ	Сведения о согласовании местоположения границ (согласовано/спорное)
от т.	до т.			
1	2	3	4	5
72	73	25,03	—	согласовано
73	75	22,15		
75	74	26,98		
74	72	21,21		

3. Сведения о характеристиках уточняемого земельного участка с кадастровым номером

67:25:0010415:12

:

№ п/п	Наименование характеристики	Значение характеристики
1	2	3

1	2	3
1.	Адрес земельного участка	—
1.1.	Сведения о местоположении земельного участка (при отсутствии адреса) в структурированном в соответствии с федеральной информационной адресной системой виде	215800, Российская Федерация, Смоленская область, Ярцевский р-н, Ярцево г, Чехова ул, д 47
1.2.	Дополнительные сведения о местоположении земельного участка	—
2.	Площадь земельного участка $\pm$ величина погрешности определения (вычисления) площади ( $P \pm \Delta P$ ), м <sup>2</sup>	$563 \pm 8,00$
3.	Формула, примененная для вычисления предельной погрешности определения площади земельного участка, с подставленными значениями и итоговые (вычисленные) значения	$3,5*0,10*\sqrt{(563,00)} = 8$
4.	Площадь земельного участка согласно сведениям Единого государственного реестра недвижимости (Ркад), м <sup>2</sup>	563,00
5.	Оценка расхождения Р и Ркад ( $P - P_{\text{кад}}$ ), м <sup>2</sup>	0
6.	Предельный минимальный и максимальный размеры земельного участка (Рмин и Рмакс), м <sup>2</sup>	— —
7.	Кадастровый или иной государственный учетный номер (инвентарный) здания, сооружения, объекта незавершенного строительства, расположенного на земельном участке	—
8.	Вид (виды) разрешенного использования	Под индивидуальный жилой дом
8.1.	Дополнительные сведения об использовании земельного участка	—
9.	Сведения о земельных участках (землях общего пользования, территории общего пользования), посредством которых обеспечивается доступ	Земли общего пользования
10.	Иные сведения	—
<b>4. Пояснения к сведениям об уточняемом земельном участке с кадастровым номером</b>		<b>67:25:0010415:12 :</b>
1.	—	



1. Сведения о характерных точках границ уточняемого земельного участка с кадастровым номером

67:25:0010415:11

:

Система координат

МСК-67, зона 1

Зона №

1

Обоз- начение харак- терных точек границ	Координаты, м				Метод определения координат	Формулы, примененные для расчета средней квадратической погрешности определения координат характерных точек границ (Mt), с подставленными в такие формулы значениями и итоговые (вычисленные) значения Mt, м	Описание закрепления точки
	содержатся в Едином государственном реестре недвижимости		определены в результате выполнения комплексных кадастровых работ				
	X	Y	X	Y			
1	2	3	4	5	6	7	8
78	492 268,66	1 265 481,12	492 268,66	1 265 481,12	—	0,10	—
н 1	492 269,59	1 265 477,20	492 269,59	1 265 477,20			
н 2	492 270,16	1 265 477,21	492 270,16	1 265 477,21			
н 3	492 270,16	1 265 476,21	492 270,16	1 265 476,21			
н 4	492 269,76	1 265 476,19	492 269,76	1 265 476,19			
811	492 273,80	1 265 457,89	492 273,80	1 265 457,89		0,30	
813	492 299,91	1 265 462,97	492 299,91	1 265 462,97		0,10	
24	492 295,10	1 265 479,67	492 295,10	1 265 479,67			
25	492 292,63	1 265 487,75	492 292,63	1 265 487,75			
77	492 282,45	1 265 484,92	492 282,45	1 265 484,92			
78	492 268,66	1 265 481,12	492 268,66	1 265 481,12			

2. Сведения о частях границ уточняемого земельного участка с кадастровым номером

67:25:0010415:11

:

Обозначение части границ		Горизонтальное проложение (S), м	Описание прохождения части границ	Сведения о согласовании местоположения границ (согласовано/спорное)
от т.	до т.			
1	2	3	4	5
78	н 1	4,03	—	согласовано
н 1	н 2	0,57		
н 2	н 3	1,00		
н 3	н 4	0,40		
н 4	811	18,74		
811	813	26,60		
813	24	17,38		
24	25	8,45		

1	2	3	4	5
25	77	10,57	—	согласовано
77	78	14,30		

**3. Сведения о характеристиках уточняемого земельного участка с кадастровым номером** 67:25:0010415:11 :

№ п/п	Наименование характеристики	Значение характеристики
1	2	3
1.	Адрес земельного участка	—
1.1.	Сведения о местоположении земельного участка (при отсутствии адреса) в структурированном в соответствии с федеральной информационной адресной системой виде	215800, Российская Федерация, Смоленская область, Ярцевский р-н, Ярцево г, Кирова ул, д 39
1.2.	Дополнительные сведения о местоположении земельного участка	—
2.	Площадь земельного участка ± величина погрешности определения (вычисления) площади ( $P \pm \Delta P$ ), м²	$638 \pm 9,00$
3.	Формула, примененная для вычисления предельной погрешности определения площади земельного участка, с подставленными значениями и итоговые (вычисленные) значения	$3,5*0,10*\sqrt{(638,00)} = 9$
4.	Площадь земельного участка согласно сведениям Единого государственного реестра недвижимости (Ркад), м²	638,00
5.	Оценка расхождения Р и Ркад ( $P - P_{кад}$ ), м²	0
6.	Предельный минимальный и максимальный размеры земельного участка (Рмин и Рмакс), м²	— —
7.	Кадастровый или иной государственный учетный номер (инвентарный) здания, сооружения, объекта незавершенного строительства, расположенного на земельном участке	—
8.	Вид (виды) разрешенного использования	под жилой дом
8.1.	Дополнительные сведения об использовании земельного участка	—
9.	Сведения о земельных участках (землях общего пользования, территории общего пользования), посредством которых обеспечивается доступ	Земли общего пользования
10.	Иные сведения	—

**4. Пояснения к сведениям об уточняемом земельном участке с кадастровым номером** 67:25:0010415:11 :

1.	—
----	---

1. Сведения о характерных точках границ уточняемого земельного участка с кадастровым номером

67:25:0010415:10

:

Система координат

МСК-67, зона 1

Зона №

1

Обоз- начение харак- терных точек границ	Координаты, м				Метод определения координат	Формулы, примененные для расчета средней квадратической погрешности определения координат характерных точек границ (Mt), с подставленными в такие формулы значениями и итоговые (вычисленные) значения Mt, м	Описание закрепления точки
	содержатся в Едином государственном реестре недвижимости		определены в результате выполнения комплексных кадастровых работ				
	X	Y	X	Y			
1	2	3	4	5	6	7	8
4	492 093,47	1 265 103,53	492 093,47	1 265 103,53	—	0,10	—
6	492 058,35	1 265 088,64	492 058,35	1 265 088,64			Долговременный межевой знак
6	492 066,90	1 265 055,03	492 066,90	1 265 055,03			
5	492 087,85	1 265 063,89	492 087,85	1 265 063,89			
4	492 104,94	1 265 071,52	492 104,94	1 265 071,52			
4	492 093,47	1 265 103,53	492 093,47	1 265 103,53			—

2. Сведения о частях границ уточняемого земельного участка с кадастровым номером

67:25:0010415:10

:

Обозначение части границ		Горизонтальное проложение (S), м	Описание прохождения части границ	Сведения о согласовании местоположения границ (согласовано/спорное)
от т.	до т.			
1	2	3	4	5
4	6	38,15	—	согласовано
6	6	34,68		
6	5	22,75		
5	4	18,72		
4	4	34,00		

3. Сведения о характеристиках уточняемого земельного участка с кадастровым номером

67:25:0010415:10

:

№ п/п	Наименование характеристики	Значение характеристики
1	2	3

1	2	3
1.	Адрес земельного участка	—
1.1.	Сведения о местоположении земельного участка (при отсутствии адреса) в структурированном в соответствии с федеральной информационной адресной системой виде	215800, Российская Федерация, Смоленская область, Ярцевский р-н, Ярцево г, Московская ул, д 135
1.2.	Дополнительные сведения о местоположении земельного участка	—
2.	Площадь земельного участка $\pm$ величина погрешности определения (вычисления) площади ( $P \pm \Delta P$ ), м <sup>2</sup>	$1\,361 \pm 13,00$
3.	Формула, примененная для вычисления предельной погрешности определения площади земельного участка, с подставленными значениями и итоговые (вычисленные) значения	$3,5*0,10*\sqrt{(1\,361,00)} = 13$
4.	Площадь земельного участка согласно сведениям Единого государственного реестра недвижимости (Ркад), м <sup>2</sup>	1 362,00
5.	Оценка расхождения Р и Ркад ( $P - P_{кад}$ ), м <sup>2</sup>	1
6.	Предельный минимальный и максимальный размеры земельного участка ( $P_{мин}$ и $P_{макс}$ ), м <sup>2</sup>	— —
7.	Кадастровый или иной государственный учетный номер (инвентарный) здания, сооружения, объекта незавершенного строительства, расположенного на земельном участке	—
8.	Вид (виды) разрешенного использования	Под индивидуальный жилой дом
8.1.	Дополнительные сведения об использовании земельного участка	—
9.	Сведения о земельных участках (землях общего пользования, территории общего пользования), посредством которых обеспечивается доступ	Земли общего пользования
10.	Иные сведения	—
<b>4. Пояснения к сведениям об уточняемом земельном участке с кадастровым номером</b>		<b>67:25:0010415:10 :</b>
1.	—	

1. Сведения о характерных точках границ уточняемого земельного участка с кадастровым номером						67:25:0010415:9		:
Система координат				МСК-67, зона 1		Зона № 1		
Обозначение характерных точек границ	Координаты, м				Метод определения координат	Формулы, примененные для расчета средней квадратической погрешности определения координат характерных точек границ (Mt), с подставленными в такие формулы значениями и итоговые (вычисленные) значения Mt, м	Описание закрепления точки	
	содержатся в Едином государственном реестре недвижимости		определены в результате выполнения комплексных кадастровых работ					
	X	Y	X	Y				
1	2	3	4	5	6	7	8	
2	492 149,79	1 265 090,79	492 149,79	1 265 090,79	—	0,10	—	
138	492 162,98	1 265 054,59	492 162,98	1 265 054,59		0,30		
142	492 164,78	1 265 055,45	492 164,78	1 265 055,45		0,10		
3	492 151,04	1 265 091,40	492 151,04	1 265 091,40				
2	492 149,79	1 265 090,79	492 149,79	1 265 090,79				
2. Сведения о частях границ уточняемого земельного участка с кадастровым номером						67:25:0010415:9		:
Обозначение части границ		Горизонтальное проложение (S), м	Описание прохождения части границ		Сведения о согласовании местоположения границ (согласовано/спорное)			
от т.	до т.							
1	2	3	4		5			
2	138	38,53	—		согласовано			
138	142	1,99						
142	3	38,49						
3	2	1,39						
3. Сведения о характеристиках уточняемого земельного участка с кадастровым номером						67:25:0010415:9		:
№ п/п	Наименование характеристики				Значение характеристики			
1	2				3			
1.	Адрес земельного участка				—			
1.1.	Сведения о местоположении земельного участка (при отсутствии адреса) в структурированном в соответствии с федеральной информационной адресной системой виде				215800, Российская Федерация, Смоленская область, Ярцевский р-н, Ярцево г, Чехова ул, д 46			
1.2.	Дополнительные сведения о местоположении земельного участка				—			

1	2				3		
2.	Площадь земельного участка ± величина погрешности определения (вычисления) площади (P ± ΔP), м²				65 ± 3,00		
3.	Формула, примененная для вычисления предельной погрешности определения площади земельного участка, с подставленными значениями и итоговые (вычисленные) значения				3,5*0,10*√(65,00) = 3		
4.	Площадь земельного участка согласно сведениям Единого государственного реестра недвижимости (Ркад), м²				65,00		
5.	Оценка расхождения P и Ркад (P - Ркад), м²				0		
6.	Предельный минимальный и максимальный размеры земельного участка (Рмин и Рмакс), м²				— —		
7.	Кадастровый или иной государственный учетный номер (инвентарный) здания, сооружения, объекта незавершенного строительства, расположенного на земельном участке				—		
8.	Вид (виды) разрешенного использования				Под огород		
8.1.	Дополнительные сведения об использовании земельного участка				—		
9.	Сведения о земельных участках (землях общего пользования, территории общего пользования), посредством которых обеспечивается доступ				Земли общего пользования		
10.	Иные сведения				—		
4. Пояснения к сведениям об уточняемом земельном участке с кадастровым номером					67:25:0010415:9 :		
1.					—		
1. Сведения о характерных точках границ уточняемого земельного участка с кадастровым номером					67:25:0010415:8 :		
Система координат					МСК-67, зона 1 Зона № 1		
Обозначение характерных точек границ	Координаты, м				Метод определения координат	Формулы, примененные для расчета средней квадратической погрешности определения координат характерных точек границ (Mt), с подставленными в такие формулы значениями и итоговые (вычисленные) значения Mt, м	Описание закрепления точки
	содержатся в Едином государственном реестре недвижимости		определены в результате выполнения комплексных кадастровых работ				
	X	Y	X	Y			
1	2	3	4	5	6	7	8
121	492 141,88	1 265 075,56	492 141,88	1 265 075,56	—	0,30	—

1	2	3	4	5	6	7	8
1	492 138,35	1 265 085,23	492 138,35	1 265 085,23	—	0,10	—
7	492 130,72	1 265 081,54	492 130,72	1 265 081,54			Долговременный межевой знак
3	492 105,20	1 265 071,40	492 105,20	1 265 071,40			
2	492 123,89	1 265 035,99	492 123,89	1 265 035,99		0,30	—
138	492 162,98	1 265 054,59	492 162,98	1 265 054,59			
122	492 153,31	1 265 081,08	492 153,31	1 265 081,08			
121	492 141,88	1 265 075,56	492 141,88	1 265 075,56			

**2. Сведения о частях границ уточняемого земельного участка с кадастровым номером** 67:25:0010415:8 :

Обозначение части границ		Горизонтальное проложение (S), м	Описание прохождения части границ	Сведения о согласовании местоположения границ (согласовано/спорное)
от т.	до т.			
1	2	3	4	5
121	1	10,29	—	согласовано
1	7	8,48		
7	3	27,46		
3	2	40,04		
2	138	43,29		
138	122	28,20		
122	121	12,69		

**3. Сведения о характеристиках уточняемого земельного участка с кадастровым номером** 67:25:0010415:8 :

№ п/п	Наименование характеристики	Значение характеристики
1	2	3
1.	Адрес земельного участка	—
1.1.	Сведения о местоположении земельного участка (при отсутствии адреса) в структурированном в соответствии с федеральной информационной адресной системой виде	215800, Российская Федерация, Смоленская область, Ярцевский р-н, Ярцево г, Чехова ул, д 46
1.2.	Дополнительные сведения о местоположении земельного участка	—
2.	Площадь земельного участка ± величина погрешности определения (вычисления) площади ( $P \pm \Delta P$ ), м²	1 649 ± 14,00

1	2	3
3.	Формула, примененная для вычисления предельной погрешности определения площади земельного участка, с подставленными значениями и итоговые (вычисленные) значения	$3,5*0,10*\sqrt{(1\ 649,00)} = 14$
4.	Площадь земельного участка согласно сведениям Единого государственного реестра недвижимости (Ркад), м²	1 649,00
5.	Оценка расхождения Р и Ркад (Р - Ркад), м²	0
6.	Предельный минимальный и максимальный размеры земельного участка (Рмин и Рмакс), м²	— —
7.	Кадастровый или иной государственный учетный номер (инвентарный) здания, сооружения, объекта незавершенного строительства, расположенного на земельном участке	—
8.	Вид (виды) разрешенного использования	Под индивидуальный жилой дом
8.1.	Дополнительные сведения об использовании земельного участка	—
9.	Сведения о земельных участках (землях общего пользования, территории общего пользования), посредством которых обеспечивается доступ	Земли общего пользования
10.	Иные сведения	—

4. Пояснения к сведениям об уточняемом земельном участке с кадастровым номером 67:25:0010415:8 :

1.	—
----	---

1. Сведения о характерных точках границ уточняемого земельного участка с кадастровым номером 67:25:0010415:7 :  
Система координат МСК-67, зона 1 Зона № 1

Обоз- начение харак- терных точек границ	Координаты, м				Метод определения координат	Формулы, примененные для расчета средней квадратической погрешности определения координат характерных точек границ (Mt), с подставленными в такие формулы значениями и итоговые (вычисленные) значения Mt, м	Описание закрепления точки
	содержатся в Едином государственном реестре недвижимости		определены в результате выполнения комплексных кадастровых работ				
	X	Y	X	Y			
1	2	3	4	5	6	7	8
132	492 328,12	1 265 448,23	492 328,12	1 265 448,23	—	0,30	—
133	492 305,72	1 265 441,53	492 305,72	1 265 441,53			
2	492 309,16	1 265 428,41	492 309,16	1 265 428,41		0,10	



1	2	3	4	5	6	7	8
1	492 311,76	1 265 419,35	492 311,76	1 265 419,35	—	0,10	—
2	492 312,38	1 265 417,28	492 312,38	1 265 417,28			Закрепление отсутствует
5	492 335,87	1 265 424,15	492 335,87	1 265 424,15			
132	492 328,12	1 265 448,23	492 328,12	1 265 448,23		0,30	—

**2. Сведения о частях границ уточняемого земельного участка с кадастровым номером** 67:25:0010415:7 :

Обозначение части границ		Горизонтальное проложение (S), м	Описание прохождения части границ	Сведения о согласовании местоположения границ (согласовано/спорное)
от т.	до т.			
1	2	3	4	5
132	133	23,38	—	согласовано
133	2	13,56		
2	1	9,43		
1	2	2,16		
2	5	24,47		
5	132	25,30		

**3. Сведения о характеристиках уточняемого земельного участка с кадастровым номером** 67:25:0010415:7 :

№ п/п	Наименование характеристики	Значение характеристики
1	2	3
1.	Адрес земельного участка	—
1.1.	Сведения о местоположении земельного участка (при отсутствии адреса) в структурированном в соответствии с федеральной информационной адресной системой виде	215800, Российская Федерация, Смоленская область, Ярцевский р-н, Ярцево г, Пригородная ул, д 34
1.2.	Дополнительные сведения о местоположении земельного участка	—
2.	Площадь земельного участка ± величина погрешности определения (вычисления) площади ( $P \pm \Delta P$ ), м²	$605 \pm 9,00$
3.	Формула, примененная для вычисления предельной погрешности определения площади земельного участка, с подставленными значениями и итоговые (вычисленные) значения	$3,5*0,10*\sqrt{(605,00)} = 9$
4.	Площадь земельного участка согласно сведениям Единого государственного реестра недвижимости (Ркад), м²	605,00
5.	Оценка расхождения Р и Ркад ( $P - P_{кад}$ ), м²	0
6.	Предельный минимальный и максимальный размеры земельного участка ( $P_{мин}$ и $P_{макс}$ ), м²	— —

1	2				3		
7.	Кадастровый или иной государственный учетный номер (инвентарный) здания, сооружения, объекта незавершенного строительства, расположенного на земельном участке				—		
8.	Вид (виды) разрешенного использования				Под индивидуальный жилой дом		
8.1.	Дополнительные сведения об использовании земельного участка				—		
9.	Сведения о земельных участках (землях общего пользования, территории общего пользования), посредством которых обеспечивается доступ				Земли общего пользования		
10.	Иные сведения				—		
4. Пояснения к сведениям об уточняемом земельном участке с кадастровым номером 67:25:0010415:7 :							
1.	—						
1. Сведения о характерных точках границ уточняемого земельного участка с кадастровым номером 67:25:0010415:6 :							
Система координат МСК-67, зона 1 Зона № 1							
Обоз- начение харак- терных точек границ	Координаты, м				Метод определения координат	Формулы, примененные для расчета средней квадратической погрешности определения координат характерных точек границ (Mt), с подставленными в такие формулы значениями и итоговые (вычисленные) значения Mt, м	Описание закрепления точки
	содержатся в Едином государственном реестре недвижимости		определены в результате выполнения комплексных кадастровых работ				
	X	Y	X	Y			
1	2	3	4	5	6	7	8
129	492 155,80	1 265 195,93	492 155,80	1 265 195,93	—	0,30	—
21	492 154,30	1 265 200,17	492 154,30	1 265 200,17		0,10	
3	492 153,99	1 265 201,04	492 153,99	1 265 201,04			
3	492 147,62	1 265 218,80	492 147,62	1 265 218,80			
22	492 123,80	1 265 209,32	492 123,80	1 265 209,32			
128	492 131,67	1 265 186,99	492 131,67	1 265 186,99		0,30	
129	492 155,80	1 265 195,93	492 155,80	1 265 195,93			
2. Сведения о частях границ уточняемого земельного участка с кадастровым номером 67:25:0010415:6 :							
Обозначение части границ		Горизонтальное проложение (S), м	Описание прохождения части границ		Сведения о согласовании местоположения границ (согласовано/спорное)		
от т.	до т.						
1	2	3	4		5		

1	2	3	4	5
129	21	4,50	—	согласовано
21	3	0,92		
3	3	18,87		
3	22	25,64		
22	128	23,68		
128	129	25,73		

**3. Сведения о характеристиках уточняемого земельного участка с кадастровым номером** 67:25:0010415:6 :

№ п/п	Наименование характеристики	Значение характеристики
1	2	3
1.	Адрес земельного участка	—
1.1.	Сведения о местоположении земельного участка (при отсутствии адреса) в структурированном в соответствии с федеральной информационной адресной системой виде	215800, Российская Федерация, Смоленская область, Ярцевский р-н, Ярцево г, Чехова ул, д 59
1.2.	Дополнительные сведения о местоположении земельного участка	—
2.	Площадь земельного участка $\pm$ величина погрешности определения (вычисления) площади ( $P \pm \Delta P$ ), м <sup>2</sup>	$616 \pm 9,00$
3.	Формула, примененная для вычисления предельной погрешности определения площади земельного участка, с подставленными значениями и итоговые (вычисленные) значения	$3,5*0,10*\sqrt{(616,00)} = 9$
4.	Площадь земельного участка согласно сведениям Единого государственного реестра недвижимости (Ркад), м <sup>2</sup>	616,00
5.	Оценка расхождения Р и Ркад ( $P - P_{кад}$ ), м <sup>2</sup>	0
6.	Предельный минимальный и максимальный размеры земельного участка ( $P_{мин}$ и $P_{макс}$ ), м <sup>2</sup>	— —
7.	Кадастровый или иной государственный учетный номер (инвентарный) здания, сооружения, объекта незавершенного строительства, расположенного на земельном участке	—
8.	Вид (виды) разрешенного использования	Под индивидуальный жилой дом
8.1.	Дополнительные сведения об использовании земельного участка	—
9.	Сведения о земельных участках (землях общего пользования, территории общего пользования), посредством которых обеспечивается доступ	Земли общего пользования
10.	Иные сведения	—

4. Пояснения к сведениям об уточняемом земельном участке с кадастровым номером67:25:0010415:6:

1.

1. Сведения о характерных точках границ уточняемого земельного участка с кадастровым номером67:25:0010415:5:

Система координатМСК-67, зона 1Зона №1

Обоз- начение харак- терных точек границ	Координаты, м				Метод определения координат	Формулы, примененные для расчета средней квадратической погрешности определения координат характерных точек границ (Mt), с подставленными в такие формулы значениями и итоговые (вычисленные) значения Mt, м	Описание закрепления точки
	содержатся в Едином государственном реестре недвижимости		определены в результате выполнения комплексных кадастровых работ				
	X	Y	X	Y			
1	2	3	4	5	6	7	8
1183	492 193,31	1 265 166,89	492 193,31	1 265 166,89	—	0,10	—
693	492 159,17	1 265 153,45	492 159,17	1 265 153,45		0,30	
692	492 163,41	1 265 143,31	492 163,41	1 265 143,31			
699	492 165,75	1 265 144,10	492 165,75	1 265 144,10			
704	492 169,84	1 265 135,04	492 169,84	1 265 135,04			
123	492 200,98	1 265 145,58	492 200,98	1 265 145,58		0,30	
1183	492 193,31	1 265 166,89	492 193,31	1 265 166,89		0,10	

2. Сведения о частях границ уточняемого земельного участка с кадастровым номером67:25:0010415:5:

Обозначение части границ		Горизонтальное проложение (S), м	Описание прохождения части границ	Сведения о согласовании местоположения границ (согласовано/спорное)
от т.	до т.			
1	2	3	4	5
1183	693	36,69	—	согласовано
693	692	10,99		
692	699	2,47		
699	704	9,94		
704	123	32,88		
123	1183	22,65		

3. Сведения о характеристиках уточняемого земельного участка с кадастровым номером67:25:0010415:5:

№ п/п	Наименование характеристики	Значение характеристики
1	2	3

1	2	3
1.	Адрес земельного участка	—
1.1.	Сведения о местоположении земельного участка (при отсутствии адреса) в структурированном в соответствии с федеральной информационной адресной системой виде	215800, Российская Федерация, Смоленская область, Ярцевский р-н, Ярцево г, Чкалова ул, д 58
1.2.	Дополнительные сведения о местоположении земельного участка	—
2.	Площадь земельного участка $\pm$ величина погрешности определения (вычисления) площади ( $P \pm \Delta P$ ), м <sup>2</sup>	$761 \pm 10,00$
3.	Формула, примененная для вычисления предельной погрешности определения площади земельного участка, с подставленными значениями и итоговые (вычисленные) значения	$3,5*0,10*\sqrt{(761,00)} = 10$
4.	Площадь земельного участка согласно сведениям Единого государственного реестра недвижимости (Ркад), м <sup>2</sup>	761,00
5.	Оценка расхождения Р и Ркад ( $P - P_{кад}$ ), м <sup>2</sup>	0
6.	Предельный минимальный и максимальный размеры земельного участка ( $P_{мин}$ и $P_{макс}$ ), м <sup>2</sup>	— —
7.	Кадастровый или иной государственный учетный номер (инвентарный) здания, сооружения, объекта незавершенного строительства, расположенного на земельном участке	—
8.	Вид (виды) разрешенного использования	Под индивидуальный жилой дом
8.1.	Дополнительные сведения об использовании земельного участка	—
9.	Сведения о земельных участках (землях общего пользования, территории общего пользования), посредством которых обеспечивается доступ	Земли общего пользования
10.	Иные сведения	—
<b>4. Пояснения к сведениям об уточняемом земельном участке с кадастровым номером</b>		<b>67:25:0010415:5 :</b>
1.	—	

1. Сведения о характерных точках границ уточняемого земельного участка с кадастровым номером					67:25:0010415:4			:
Система координат					МСК-67, зона 1			Зона № 1
Обозначение характерных точек границ	Координаты, м				Метод определения координат	Формулы, примененные для расчета средней квадратической погрешности определения координат характерных точек границ (Mt), с подставленными в такие формулы значениями и итоговые (вычисленные) значения Mt, м	Описание закрепления точки	
	содержатся в Едином государственном реестре недвижимости		определены в результате выполнения комплексных кадастровых работ					
	X	Y	X	Y				
1	2	3	4	5	6	7	8	
2	492 149,79	1 265 090,79	492 149,79	1 265 090,79	—	0,10	—	
1	492 138,35	1 265 085,23	492 138,35	1 265 085,23				
121	492 141,88	1 265 075,56	492 141,88	1 265 075,56				
122	492 153,31	1 265 081,08	492 153,31	1 265 081,08				
2	492 149,79	1 265 090,79	492 149,79	1 265 090,79				
2. Сведения о частях границ уточняемого земельного участка с кадастровым номером					67:25:0010415:4			:
Обозначение части границ		Горизонтальное проложение (S), м	Описание прохождения части границ		Сведения о согласовании местоположения границ (согласовано/спорное)			
от т.	до т.							
1	2	3	4		5			
2	1	12,72	—		согласовано			
1	121	10,29						
121	122	12,69						
122	2	10,33						
3. Сведения о характеристиках уточняемого земельного участка с кадастровым номером					67:25:0010415:4			:
№ п/п	Наименование характеристики			Значение характеристики				
1	2			3				
1.	Адрес земельного участка			Российская Федерация, Смоленская область, муниципальный район Ярцевский, городское поселение Ярцевское, город Ярцево, улица Чехова, земельный участок 46А				
1.1.	Сведения о местоположении земельного участка (при отсутствии адреса) в структурированном в соответствии с федеральной информационной адресной системой виде			—				
1.2.	Дополнительные сведения о местоположении земельного участка			—				

1	2				3		
2.	Площадь земельного участка ± величина погрешности определения (вычисления) площади (P ± ΔP), м²				130 ± 4,00		
3.	Формула, примененная для вычисления предельной погрешности определения площади земельного участка, с подставленными значениями и итоговые (вычисленные) значения				3,5*0,10*√(130,00) = 4		
4.	Площадь земельного участка согласно сведениям Единого государственного реестра недвижимости (Ркад), м²				130,00		
5.	Оценка расхождения P и Ркад (P - Ркад), м²				0		
6.	Предельный минимальный и максимальный размеры земельного участка (Рмин и Рмакс), м²				— —		
7.	Кадастровый или иной государственный учетный номер (инвентарный) здания, сооружения, объекта незавершенного строительства, расположенного на земельном участке				—		
8.	Вид (виды) разрешенного использования				Под торговый павильон		
8.1.	Дополнительные сведения об использовании земельного участка				—		
9.	Сведения о земельных участках (землях общего пользования, территории общего пользования), посредством которых обеспечивается доступ				Земли общего пользования		
10.	Иные сведения				—		
4. Пояснения к сведениям об уточняемом земельном участке с кадастровым номером					67:25:0010415:4 :		
1.	—						
1. Сведения о характерных точках границ уточняемого земельного участка с кадастровым номером					67:25:0010415:3 :		
Система координат					МСК-67, зона 1 Зона № 1		
Обозначение характерных точек границ	Координаты, м				Метод определения координат	Формулы, примененные для расчета средней квадратической погрешности определения координат характерных точек границ (Mt), с подставленными в такие формулы значениями и итоговые (вычисленные) значения Mt, м	Описание закрепления точки
	содержатся в Едином государственном реестре недвижимости		определены в результате выполнения комплексных кадастровых работ				
	X	Y	X	Y			
1	2	3	4	5	6	7	8
1186	492 170,20	1 265 287,90	492 170,20	1 265 287,90	—	—	—

1	2	3	4	5	6	7	8
1187	492 176,39	1 265 268,79	492 176,39	1 265 268,79	—	—	—
1160	492 207,11	1 265 276,31	492 207,11	1 265 276,31			
1164	492 200,03	1 265 294,05	492 200,03	1 265 294,05			
1188	492 199,57	1 265 295,22	492 199,57	1 265 295,22			
1186	492 170,20	1 265 287,90	492 170,20	1 265 287,90			

2. Сведения о частях границ уточняемого земельного участка с кадастровым номером
67:25:0010415:3
:

Обозначение части границ		Горизонтальное проложение (S), м	Описание прохождения части границ	Сведения о согласовании местоположения границ (согласовано/спорное)
от т.	до т.			
1	2	3	4	5
1186	1187	20,09	—	согласовано
1187	1160	31,63		
1160	1164	19,10		
1164	1188	1,26		
1188	1186	30,27		

3. Сведения о характеристиках уточняемого земельного участка с кадастровым номером
67:25:0010415:3
:

№ п/п	Наименование характеристики	Значение характеристики
1	2	3
1.	Адрес земельного участка	—
1.1.	Сведения о местоположении земельного участка (при отсутствии адреса) в структурированном в соответствии с федеральной информационной адресной системой виде	215800, Российская Федерация, Смоленская область, Ярцевский р-н, Ярцево г, Чкалова ул, д 61
1.2.	Дополнительные сведения о местоположении земельного участка	—
2.	Площадь земельного участка ± величина погрешности определения (вычисления) площади (Р ± ΔР), м²	622 ± 9,00
3.	Формула, примененная для вычисления предельной погрешности определения площади земельного участка, с подставленными значениями и итоговые (вычисленные) значения	3,5*0,10*√(622,00) = 9
4.	Площадь земельного участка согласно сведениям Единого государственного реестра недвижимости (Ркад), м²	622,00
5.	Оценка расхождения Р и Ркад (Р - Ркад), м²	0
6.	Предельный минимальный и максимальный размеры земельного участка (Рмин и Рмакс), м²	— —



1	2				3			
7.	Кадастровый или иной государственный учетный номер (инвентарный) здания, сооружения, объекта незавершенного строительства, расположенного на земельном участке				—			
8.	Вид (виды) разрешенного использования				Под индивидуальный жилой дом			
8.1.	Дополнительные сведения об использовании земельного участка				—			
9.	Сведения о земельных участках (землях общего пользования, территории общего пользования), посредством которых обеспечивается доступ				Земли общего пользования			
10.	Иные сведения				—			
4. Пояснения к сведениям об уточняемом земельном участке с кадастровым номером 67:25:0010415:3 :								
1.	—							
1. Сведения о характерных точках границ уточняемого земельного участка с кадастровым номером 67:25:0010415:2 :								
Система координат МСК-67, зона 1 Зона № 1								
Обоз- начение харак- терных точек границ	Координаты, м				Метод определения координат	Формулы, примененные для расчета средней квадратической погрешности определения координат характерных точек границ (Mt), с подставленными в такие формулы значениями и итоговые (вычисленные) значения Mt, м	Описание закрепления точки	
	содержатся в Едином государственном реестре недвижимости		определены в результате выполнения комплексных кадастровых работ					
	X	Y	X	Y				
1	2	3	4	5	6	7	8	
1189	492 317,60	1 265 255,48	492 317,60	1 265 255,48	—	—	—	
109	492 293,91	1 265 247,04	492 293,91	1 265 247,04		0,30		
110	492 298,48	1 265 229,59	492 298,48	1 265 229,59				
747	492 299,41	1 265 226,42	492 299,41	1 265 226,42				
111	492 304,76	1 265 207,90	492 304,76	1 265 207,90				
746	492 307,91	1 265 205,91	492 307,91	1 265 205,91				
112	492 310,27	1 265 204,49	492 310,27	1 265 204,49				
1190	492 326,30	1 265 232,40	492 326,30	1 265 232,40				—
1191	492 323,42	1 265 235,40	492 323,42	1 265 235,40				
1189	492 317,60	1 265 255,48	492 317,60	1 265 255,48				

2. Сведения о частях границ уточняемого земельного участка с кадастровым номером				67:25:0010415:2		:
Обозначение части границ		Горизонтальное проложение (S), м	Описание прохождения части границ	Сведения о согласовании местоположения границ (согласовано/спорное)		
от т.	до т.					
1	2	3	4	5		
1189	109	25,15	—	согласовано		
109	110	18,04				
110	747	3,30				
747	111	19,28				
111	746	3,73				
746	112	2,75				
112	1190	32,19				
1190	1191	4,16				
1191	1189	20,91				
3. Сведения о характеристиках уточняемого земельного участка с кадастровым номером						
№ п/п	Наименование характеристики		Значение характеристики			
1	2		3			
1.	Адрес земельного участка		—			
1.1.	Сведения о местоположении земельного участка (при отсутствии адреса) в структурированном в соответствии с федеральной информационной адресной системой виде		Российская Федерация, Смоленская область, Ярцевский р-н, Ярцево г, Кирова ул, д 24			
1.2.	Дополнительные сведения о местоположении земельного участка		—			
2.	Площадь земельного участка ± величина погрешности определения (вычисления) площади (Р ± ΔР), м²		954 ± 11,00			
3.	Формула, примененная для вычисления предельной погрешности определения площади земельного участка, с подставленными значениями и итоговые (вычисленные) значения		3,5*0,10*√(954,00) = 11			
4.	Площадь земельного участка согласно сведениям Единого государственного реестра недвижимости (Ркад), м²		954,00			
5.	Оценка расхождения Р и Ркад (Р - Ркад), м²		0			
6.	Предельный минимальный и максимальный размеры земельного участка (Рмин и Рмакс), м²		— —			

1	2				3		
7.	Кадастровый или иной государственный учетный номер (инвентарный) здания, сооружения, объекта незавершенного строительства, расположенного на земельном участке				—		
8.	Вид (виды) разрешенного использования				Под индивидуальный жилой дом		
8.1.	Дополнительные сведения об использовании земельного участка				—		
9.	Сведения о земельных участках (землях общего пользования, территории общего пользования), посредством которых обеспечивается доступ				Земли общего пользования		
10.	Иные сведения				—		
4. Пояснения к сведениям об уточняемом земельном участке с кадастровым номером					67:25:0010415:2 :		
1.	—						
1. Сведения о характерных точках границ уточняемого земельного участка с кадастровым номером					67:25:0010415:1 :		
Система координат МСК-67, зона 1					Зона № 1		
Обоз- начение харак- терных точек границ	Координаты, м				Метод определения координат	Формулы, примененные для расчета средней квадратической погрешности определения координат характерных точек границ (Mt), с подставленными в такие формулы значениями и итоговые (вычисленные) значения Mt, м	Описание закрепления точки
	содержатся в Едином государственном реестре недвижимости		определены в результате выполнения комплексных кадастровых работ				
	X	Y	X	Y			
1	2	3	4	5	6	7	8
1192	492 073,54	1 265 349,15	492 073,54	1 265 349,15	—	—	—
1193	492 080,89	1 265 328,98	492 080,89	1 265 328,98		0,30	
106	492 104,34	1 265 338,08	492 104,34	1 265 338,08			
5	492 100,33	1 265 349,62	492 100,33	1 265 349,62		0,10	долговременный межевой знак
4	492 097,81	1 265 357,05	492 097,81	1 265 357,05			
1192	492 073,54	1 265 349,15	492 073,54	1 265 349,15		—	—
2. Сведения о частях границ уточняемого земельного участка с кадастровым номером					67:25:0010415:1 :		
Обозначение части границ		Горизонтальное проложение (S), м	Описание прохождения части границ		Сведения о согласовании местоположения границ (согласовано/спорное)		
от т.	до т.						

1	2	3	4	5
1192	1193	21,47	—	согласовано
1193	106	25,15		
106	5	12,22		
5	4	7,85		
4	1192	25,52		

**3. Сведения о характеристиках уточняемого земельного участка с кадастровым номером** 67:25:0010415:1 :

№ п/п	Наименование характеристики	Значение характеристики
1	2	3
1.	Адрес земельного участка	—
1.1.	Сведения о местоположении земельного участка (при отсутствии адреса) в структурированном в соответствии с федеральной информационной адресной системой виде	215800, Российская Федерация, Смоленская область, Ярцевский р-н, Ярцево г, Чехова ул, д 73
1.2.	Дополнительные сведения о местоположении земельного участка	—
2.	Площадь земельного участка ± величина погрешности определения (вычисления) площади ( $P \pm \Delta P$ ), м²	$526 \pm 8,00$
3.	Формула, примененная для вычисления предельной погрешности определения площади земельного участка, с подставленными значениями и итоговые (вычисленные) значения	$3,5*0,10*\sqrt{(526,00)} = 8$
4.	Площадь земельного участка согласно сведениям Единого государственного реестра недвижимости (Ркад), м²	525,00
5.	Оценка расхождения Р и Ркад ( $P - P_{кад}$ ), м²	1
6.	Предельный минимальный и максимальный размеры земельного участка ( $P_{мин}$ и $P_{макс}$ ), м²	— —
7.	Кадастровый или иной государственный учетный номер (инвентарный) здания, сооружения, объекта незавершенного строительства, расположенного на земельном участке	—
8.	Вид (виды) разрешенного использования	под жилой дом
8.1.	Дополнительные сведения об использовании земельного участка	—
9.	Сведения о земельных участках (землях общего пользования, территории общего пользования), посредством которых обеспечивается доступ	Земли общего пользования
10.	Иные сведения	—

**4. Пояснения к сведениям об уточняемом земельном участке с кадастровым номером** 67:25:0010415:1 :

1.	—												
1. Сведения о характерных точках границ уточняемого земельного участка с кадастровым номером						67:25:0010413:191					:		
Система координат						МСК-67, зона 1						Зона №	1
Обоз- начение харак- терных точек границ	Координаты, м				Метод определения координат	Формулы, примененные для расчета средней квадратической погрешности определения координат характерных точек границ (Mt), с подставленными в такие формулы значениями и итоговые (вычисленные) значения Mt, м	Описание закрепления точки						
	содержатся в Едином государственном реестре недвижимости		определены в результате выполнения комплексных кадастровых работ										
	X	Y	X	Y									
1	2	3	4	5	6	7	8						
1													
н 7	492 070,08	1 264 839,39	492 070,08	1 264 839,39	—	0,10	Угол забора ( изгороди, ограды, металлической сеткой)						
3	492 069,10	1 264 844,63	492 069,10	1 264 844,63									
4	492 048,72	1 264 839,51	492 048,72	1 264 839,51									
5	492 049,07	1 264 837,82	492 049,07	1 264 837,82									
н 8	492 049,80	1 264 834,19	492 049,80	1 264 834,19			—						
н 7	492 070,08	1 264 839,39	492 070,08	1 264 839,39				Угол забора ( изгороди, ограды, металлической сеткой)					
2													
н 1	492 075,80	1 264 813,14	492 075,80	1 264 813,14	—	0,10	Угол забора ( изгороди, ограды, металлической сеткой)						
н 2	492 073,43	1 264 823,97	492 073,43	1 264 823,97									
н 3	492 065,75	1 264 822,21	492 065,75	1 264 822,21									
н 4	492 055,92	1 264 819,90	492 055,92	1 264 819,90			Угол здания (сооружения)						

1	2	3	4	5	6	7	8
н 5	492 056,77	1 264 816,42	492 056,77	1 264 816,42	—	0,10	Угол здания (сооружения)
н 6	492 053,97	1 264 815,74	492 053,97	1 264 815,74			
1	492 055,93	1 264 808,46	492 055,93	1 264 808,46			Угол забора ( изгороди, ограды, металлической сеткой)
2	492 074,67	1 264 812,45	492 074,67	1 264 812,45			
н 1	492 075,80	1 264 813,14	492 075,80	1 264 813,14			

2. Сведения о частях границ уточняемого земельного участка с кадастровым номером
67:25:0010413:191
:

Обозначение части границ		Горизонтальное проложение (S), м	Описание прохождения части границ	Сведения о согласовании местоположения границ (согласовано/спорное)
от т.	до т.			
1	2	3	4	5
1				
н 7	3	5,33	—	согласовано
3	4	21,01		
4	5	1,73		
5	н 8	3,70		
н 8	н 7	20,94		

2				
н 1	н 2	11,09	—	согласовано
н 2	н 3	7,88		
н 3	н 4	10,10		
н 4	н 5	3,58		
н 5	н 6	2,88		
н 6	1	7,54		
1	2	19,16		
2	н 1	1,32		

3. Сведения о характеристиках уточняемого земельного участка с кадастровым номером
67:25:0010413:191
:

№ п/п	Наименование характеристики	Значение характеристики
1	2	3

1	2	3
1.	Адрес земельного участка	—
1.1.	Сведения о местоположении земельного участка (при отсутствии адреса) в структурированном в соответствии с федеральной информационной адресной системой виде	Российская Федерация, Смоленская область, Ярцевский р-н, Ярцево г, Московская ул, д 72/2
1.2.	Дополнительные сведения о местоположении земельного участка	—
2.	Площадь земельного участка $\pm$ величина погрешности определения (вычисления) площади ( $P \pm \Delta P$ ), м <sup>2</sup>	$336 \pm 9,00$ , (1) $112,64 \pm 3,71$ , (2) $223,76 \pm 5,24$
3.	Формула, примененная для вычисления предельной погрешности определения площади земельного участка, с подставленными значениями и итоговые (вычисленные) значения	$3,71 + 5,24 = 9$
4.	Площадь земельного участка согласно сведениям Единого государственного реестра недвижимости (Ркад), м <sup>2</sup>	336,00
5.	Оценка расхождения Р и Ркад ( $P - P_{кад}$ ), м <sup>2</sup>	0
6.	Предельный минимальный и максимальный размеры земельного участка (Рмин и Рмакс), м <sup>2</sup>	— —
7.	Кадастровый или иной государственный учетный номер (инвентарный) здания, сооружения, объекта незавершенного строительства, расположенного на земельном участке	—
8.	Вид (виды) разрешенного использования	для индивидуального жилищного строительства
8.1.	Дополнительные сведения об использовании земельного участка	—
9.	Сведения о земельных участках (землях общего пользования, территории общего пользования), посредством которых обеспечивается доступ	—
10.	Иные сведения	—
<b>4. Пояснения к сведениям об уточняемом земельном участке с кадастровым номером</b>		<b>67:25:0010413:191 :</b>
1.	—	

Описание местоположения здания, сооружения, объекта незавершенного строительства на земельном участке								
1. Сведения о характерных точках контура объекта недвижимости с кадастровым номером _____:								
Система координат _____							Зона № _____	
Обоз- начение харак- терных точек границ	Содержатся в Едином государственном реестре недвижимости			Определены в ходе выполнения комплексных кадастровых работ			Метод определения координат	Формулы, примененные для расчета средней квадратической погрешности определения координат характерных точек (Mt), м, с подставленными в такие формулы значениями и итоговые (вычисленные) значения Mt, м
	координаты, м		Радиус, м	координаты, м		Радиус, м		
	X	Y	R	X	Y	R		
1	2	3	4	5	6	7	8	9
2. Сведения о характеристиках объекта недвижимости с кадастровым номером _____:								
№ п/п	Наименование характеристики				Значение характеристики			
1	2				3			
1.	Вид объекта недвижимости							
2.	Ранее присвоенный государственный учетный номер (инвентарный) здания, сооружения, объекта незавершенного строительства							
3.	Кадастровый номер земельного участка (земельных участков), в границах которого (которых) расположены здание, сооружение, объект незавершенного строительства							
4.	Уникальный учетный номер кадастрового квартала, в границах которого расположены здание, сооружение, объект незавершенного строительства							
5.	Адрес здания, сооружения, объекта незавершенного строительства							
5.1.	Сведения о местоположении здания, сооружения, объекта незавершенного строительства (при отсутствии адреса) в структурированном в соответствии с федеральной информационной адресной системой виде							
5.2.	Дополнительные сведения о местоположении							
6.	Иные сведения							
3. Пояснения к сведениям об объекте недвижимости с кадастровым номером _____:								
1.								



Сведения о зданиях, сооружениях, объектах незавершенного строительства, необходимые для исправления реестровых ошибок в сведениях об описании их местоположения									
1. Сведения о характерных точках контура _____ здания _____ _____ вид объекта недвижимости (здание, сооружение, объект незавершенного строительства) с кадастровым номером _____ 67:25:0010415:215 _____ :									
Система координат _____ МСК-67, зона 1 _____				Зона № _____ 1 _____					
Обоз- начение харак- терных точек границ	Содержатся в Едином государственном реестре недвижимости			Определены в ходе выполнения комплексных кадастровых работ			Метод определения координат	Формулы, примененные для расчета средней квадратической погрешности определения координат характерных точек (Mt), м, с подставленными в такие формулы значениями и итоговые (вычисленные) значения Mt, м	
	координаты, м		Радиус, м	координаты, м		Радиус, м			
	X	Y	R	X	Y	R			
1	2	3	4	5	6	7	8	9	
—	—	—	—	—	—	—	—	—	
—	—	—	—	—	—	—			
—	—	—	—	—	—	—			
—	—	—	—	—	—	—			
—	—	—	—	—	—	—			
—	—	—	—	—	—	—			
—	—	—	—	—	—	—			
2. Иные сведения об объекте недвижимости с кадастровым номером _____ 67:25:0010415:215 _____ :									
1.	—								
3. Пояснения к сведениям об объекте недвижимости с кадастровым номером _____ 67:25:0010415:215 _____ :									
1.	—								

1. Сведения о характерных точках контура							здания	
с кадастровым номером							вид объекта недвижимости (здание, сооружение, объект незавершенного строительства)	
67:25:0010415:222								
Система координат							МСК-67, зона 1	
Зона №							1	
Обоз- начение харак- терных точек границ	Содержатся в Едином государственном реестре недвижимости			Определены в ходе выполнения комплексных кадастровых работ			Метод определения координат	Формулы, примененные для расчета средней квадратической погрешности определения координат характерных точек (Mt), м, с подставленными в такие формулы значениями и итоговые (вычисленные) значения Mt, м
	координаты, м		Радиус, м	координаты, м		Радиус, м		
	X	Y	R	X	Y	R		
1	2	3	4	5	6	7	8	9
—	—	—	—	—	—	—	—	—
—	—	—	—	—	—	—		
—	—	—	—	—	—	—		
—	—	—	—	—	—	—		
—	—	—	—	—	—	—		
2. Иные сведения об объекте недвижимости с кадастровым номером							67:25:0010415:222	
1.							—	
3. Пояснения к сведениям об объекте недвижимости с кадастровым номером							67:25:0010415:222	
1.							—	
1. Сведения о характерных точках контура							здания	
с кадастровым номером							вид объекта недвижимости (здание, сооружение, объект незавершенного строительства)	
67:25:0010415:226								
Система координат							МСК-67, зона 1	
Зона №							1	
Обоз- начение харак- терных точек границ	Содержатся в Едином государственном реестре недвижимости			Определены в ходе выполнения комплексных кадастровых работ			Метод определения координат	Формулы, примененные для расчета средней квадратической погрешности определения координат характерных точек (Mt), м, с подставленными в такие формулы значениями и итоговые (вычисленные) значения Mt, м
	координаты, м		Радиус, м	координаты, м		Радиус, м		
	X	Y	R	X	Y	R		
1	2	3	4	5	6	7	8	9
—	—	—	—	—	—	—	—	—
—	—	—	—	—	—	—		

1	2	3	4	5	6	7	8	9
—	—	—	—	—	—	—	—	—
—	—	—	—	—	—	—		
—	—	—	—	—	—	—		
—	—	—	—	—	—	—		
—	—	—	—	—	—	—		
2. Иные сведения об объекте недвижимости с кадастровым номером							67:25:0010415:226 :	
1.	—							
3. Пояснения к сведениям об объекте недвижимости с кадастровым номером							67:25:0010415:226 :	
1.	—							
1. Сведения о характерных точках контура здания вид объекта недвижимости (здание, сооружение, объект незавершенного строительства) с кадастровым номером 67:25:0010415:248 :								
Система координат				МСК-67, зона 1			Зона № 1	
Обоз- начение харак- терных точек границ	Содержатся в Едином государственном реестре недвижимости			Определены в ходе выполнения комплексных кадастровых работ			Метод определения координат	Формулы, примененные для расчета средней квадратической погрешности определения координат характерных точек (Mt), м, с подставленными в такие формулы значениями и итоговые (вычисленные) значения Mt, м
	координаты, м		Радиус, м	координаты, м		Радиус, м		
	X	Y	R	X	Y	R		
1	2	3	4	5	6	7	8	9
—	—	—	—	—	—	—	—	—
—	—	—	—	—	—	—		
—	—	—	—	—	—	—		
—	—	—	—	—	—	—		
—	—	—	—	—	—	—		
—	—	—	—	—	—	—		
—	—	—	—	—	—	—		
2. Иные сведения об объекте недвижимости с кадастровым номером							67:25:0010415:248 :	
1.	—							
3. Пояснения к сведениям об объекте недвижимости с кадастровым номером							67:25:0010415:248 :	
1.	—							

1. Сведения о характерных точках контура							здания	
с кадастровым номером							вид объекта недвижимости (здание, сооружение, объект незавершенного строительства)	
67:25:0010415:255							:	
Система координат				МСК-67, зона 1			Зона № 1	
Обоз- начение харак- терных точек границ	Содержатся в Едином государственном реестре недвижимости			Определены в ходе выполнения комплексных кадастровых работ			Метод определения координат	Формулы, примененные для расчета средней квадратической погрешности определения координат характерных точек (Mt), м, с подставленными в такие формулы значениями и итоговые (вычисленные) значения Mt, м
	координаты, м		Радиус, м	координаты, м		Радиус, м		
	X	Y	R	X	Y	R		
1	2	3	4	5	6	7	8	9
—	—	—	—	—	—	—	—	—
—	—	—	—	—	—	—		
—	—	—	—	—	—	—		
—	—	—	—	—	—	—		
—	—	—	—	—	—	—		
—	—	—	—	—	—	—		
—	—	—	—	—	—	—		
—	—	—	—	—	—	—		
—	—	—	—	—	—	—		
2. Иные сведения об объекте недвижимости с кадастровым номером							67:25:0010415:255	
1.							—	
3. Пояснения к сведениям об объекте недвижимости с кадастровым номером							67:25:0010415:255	
1.							—	

1. Сведения о характерных точках контура							здания	
с кадастровым номером							вид объекта недвижимости (здание, сооружение, объект незавершенного строительства)	
67:25:0010415:257							:	
Система координат				МСК-67, зона 1			Зона № 1	
Обозначение характерных точек границ	Содержатся в Едином государственном реестре недвижимости			Определены в ходе выполнения комплексных кадастровых работ			Метод определения координат	Формулы, примененные для расчета средней квадратической погрешности определения координат характерных точек (Mt), м, с подставленными в такие формулы значениями и итоговые (вычисленные) значения Mt, м
	координаты, м		Радиус, м	координаты, м		Радиус, м		
	X	Y	R	X	Y	R		
1	2	3	4	5	6	7	8	9
—	—	—	—	—	—	—	—	—
—	—	—	—	—	—	—		
—	—	—	—	—	—	—		
—	—	—	—	—	—	—		
—	—	—	—	—	—	—		
—	—	—	—	—	—	—		
—	—	—	—	—	—	—		
—	—	—	—	—	—	—		
—	—	—	—	—	—	—		
—	—	—	—	—	—	—		
—	—	—	—	—	—	—		
—	—	—	—	—	—	—		
—	—	—	—	—	—	—		
—	—	—	—	—	—	—		
—	—	—	—	—	—	—		
2. Иные сведения об объекте недвижимости с кадастровым номером 67:25:0010415:257 :								
1.	—							
3. Пояснения к сведениям об объекте недвижимости с кадастровым номером 67:25:0010415:257 :								
1.	—							

1. Сведения о характерных точках контура							здания	
с кадастровым номером							вид объекта недвижимости (здание, сооружение, объект незавершенного строительства)	
67:25:0010415:260								
Система координат							МСК-67, зона 1	
Зона №							1	
Обозначение характерных точек границ	Содержатся в Едином государственном реестре недвижимости			Определены в ходе выполнения комплексных кадастровых работ			Метод определения координат	Формулы, примененные для расчета средней квадратической погрешности определения координат характерных точек (Mt), м, с подставленными в такие формулы значениями и итоговые (вычисленные) значения Mt, м
	координаты, м		Радиус, м	координаты, м		Радиус, м		
	X	Y	R	X	Y	R		
1	2	3	4	5	6	7	8	9
—	—	—	—	—	—	—	—	—
—	—	—	—	—	—	—		
—	—	—	—	—	—	—		
—	—	—	—	—	—	—		
—	—	—	—	—	—	—		
—	—	—	—	—	—	—		
—	—	—	—	—	—	—		
2. Иные сведения об объекте недвижимости с кадастровым номером							67:25:0010415:260	
1.							—	
3. Пояснения к сведениям об объекте недвижимости с кадастровым номером							67:25:0010415:260	
1.							—	
1. Сведения о характерных точках контура							здания	
с кадастровым номером							вид объекта недвижимости (здание, сооружение, объект незавершенного строительства)	
Система координат							Зона №	
Обозначение характерных точек границ	Содержатся в Едином государственном реестре недвижимости			Определены в ходе выполнения комплексных кадастровых работ			Метод определения координат	Формулы, примененные для расчета средней квадратической погрешности определения координат характерных точек (Mt), м, с подставленными в такие формулы значениями и итоговые (вычисленные) значения Mt, м
	координаты, м		Радиус, м	координаты, м		Радиус, м		
	X	Y	R	X	Y	R		
1	2	3	4	5	6	7	8	9

1	2	3	4	5	6	7	8	9
2. Иные сведения об объекте недвижимости с кадастровым номером							67:25:0010415:262	:
1.	—							
3. Пояснения к сведениям об объекте недвижимости с кадастровым номером							67:25:0010415:262	:
1.	—							
1. Сведения о характерных точках контура здания								
вид объекта недвижимости (здание, сооружение, объект незавершенного строительства)								
с кадастровым номером 67:25:0010415:280 :								
Система координат МСК-67, зона 1							Зона № 1	
Обоз- начение харак- терных точек границ	Содержатся в Едином государственном реестре недвижимости			Определены в ходе выполнения комплексных кадастровых работ			Метод определения координат	Формулы, примененные для расчета средней квадратической погрешности определения координат характерных точек (Mt), м, с подставленными в такие формулы значениями и итоговые (вычисленные) значения Mt, м
	координаты, м		Радиус, м	координаты, м		Радиус, м		
	X	Y	R	X	Y	R		
1	2	3	4	5	6	7	8	9
—	—	—	—	—	—	—	—	—
—	—	—	—	—	—	—		
—	—	—	—	—	—	—		
—	—	—	—	—	—	—		
—	—	—	—	—	—	—		
2. Иные сведения об объекте недвижимости с кадастровым номером							67:25:0010415:280	:
1.	—							
3. Пояснения к сведениям об объекте недвижимости с кадастровым номером							67:25:0010415:280	:
1.	—							

1. Сведения о характерных точках контура							здания	
с кадастровым номером							вид объекта недвижимости (здание, сооружение, объект незавершенного строительства)	
67:25:0010415:295							:	
Система координат							МСК-67, зона 1	
Зона №							1	
Обозначение характерных точек границ	Содержатся в Едином государственном реестре недвижимости			Определены в ходе выполнения комплексных кадастровых работ			Метод определения координат	Формулы, примененные для расчета средней квадратической погрешности определения координат характерных точек (Mt), м, с подставленными в такие формулы значениями и итоговые (вычисленные) значения Mt, м
	координаты, м		Радиус, м	координаты, м		Радиус, м		
	X	Y	R	X	Y	R		
1	2	3	4	5	6	7	8	9
—	—	—	—	—	—	—	—	—
—	—	—	—	—	—	—		
—	—	—	—	—	—	—		
—	—	—	—	—	—	—		
—	—	—	—	—	—	—		
—	—	—	—	—	—	—		
—	—	—	—	—	—	—		
—	—	—	—	—	—	—		
2. Иные сведения об объекте недвижимости с кадастровым номером							67:25:0010415:295	
1.							—	
3. Пояснения к сведениям об объекте недвижимости с кадастровым номером							67:25:0010415:295	
1.							—	
1. Сведения о характерных точках контура							здания	
с кадастровым номером							вид объекта недвижимости (здание, сооружение, объект незавершенного строительства)	
67:25:0010415:304							:	
Система координат							МСК-67, зона 1	
Зона №							1	
Обозначение характерных точек границ	Содержатся в Едином государственном реестре недвижимости			Определены в ходе выполнения комплексных кадастровых работ			Метод определения координат	Формулы, примененные для расчета средней квадратической погрешности определения координат характерных точек (Mt), м, с подставленными в такие формулы значениями и итоговые (вычисленные) значения Mt, м
	координаты, м		Радиус, м	координаты, м		Радиус, м		
	X	Y	R	X	Y	R		



1	2	3	4	5	6	7	8	9
—	—	—	—	—	—	—	—	—
—	—	—	—	—	—	—		
—	—	—	—	—	—	—		
—	—	—	—	—	—	—		
—	—	—	—	—	—	—		
—	—	—	—	—	—	—		
—	—	—	—	—	—	—		
—	—	—	—	—	—	—		
—	—	—	—	—	—	—		
2. Иные сведения об объекте недвижимости с кадастровым номером							67:25:0010415:304 :	
1.	—							
3. Пояснения к сведениям об объекте недвижимости с кадастровым номером							67:25:0010415:304 :	
1.	—							
1. Сведения о характерных точках контура здания вид объекта недвижимости (здание, сооружение, объект незавершенного строительства) с кадастровым номером 67:25:0010415:331 :								
Система координат				МСК-67, зона 1			Зона № 1	
Обоз- начение харак- терных точек границ	Содержатся в Едином государственном реестре недвижимости			Определены в ходе выполнения комплексных кадастровых работ			Метод определения координат	Формулы, примененные для расчета средней квадратической погрешности определения координат характерных точек (Mt), м, с подставленными в такие формулы значениями и итоговые (вычисленные) значения Mt, м
	координаты, м		Радиус, м	координаты, м		Радиус, м		
	X	Y	R	X	Y	R		
1	2	3	4	5	6	7	8	9
—	—	—	—	—	—	—	—	—
—	—	—	—	—	—	—		
—	—	—	—	—	—	—		
—	—	—	—	—	—	—		
—	—	—	—	—	—	—		
—	—	—	—	—	—	—		
—	—	—	—	—	—	—		
2. Иные сведения об объекте недвижимости с кадастровым номером							67:25:0010415:331 :	

1.	—										
3. Пояснения к сведениям об объекте недвижимости с кадастровым номером 67:25:0010415:331 :											
1.	—										
1. Сведения о характерных точках контура здания											
с кадастровым номером 67:25:0010415:336 : вид объекта недвижимости (здание, сооружение, объект незавершенного строительства)											
Система координат МСК-67, зона 1 Зона № 1											
Обоз- начение харак- терных точек границ	Содержатся в Едином государственном реестре недвижимости			Определены в ходе выполнения комплексных кадастровых работ			Метод определения координат	Формулы, примененные для расчета средней квадратической погрешности определения координат характерных точек (Mt), м, с подставленными в такие формулы значениями и итоговые (вычисленные) значения Mt, м			
	координаты, м		Радиус, м	координаты, м		Радиус, м					
	X	Y	R	X	Y	R					
1	2	3	4	5	6	7	8	9			
—	—	—	—	—	—	—	—	—			
—	—	—	—	—	—	—					
—	—	—	—	—	—	—					
—	—	—	—	—	—	—					
—	—	—	—	—	—	—					
—	—	—	—	—	—	—					
—	—	—	—	—	—	—					
2. Иные сведения об объекте недвижимости с кадастровым номером 67:25:0010415:336 :											
1.	—										
3. Пояснения к сведениям об объекте недвижимости с кадастровым номером 67:25:0010415:336 :											
1.	—										

1. Сведения о характерных точках контура							здания	
с кадастровым номером							вид объекта недвижимости (здание, сооружение, объект незавершенного строительства)	
67:25:0010415:337							:	
Система координат							МСК-67, зона 1	
Зона №							1	
Обоз- начение харак- терных точек границ	Содержатся в Едином государственном реестре недвижимости			Определены в ходе выполнения комплексных кадастровых работ			Метод определения координат	Формулы, примененные для расчета средней квадратической погрешности определения координат характерных точек (Mt), м, с подставленными в такие формулы значениями и итоговые (вычисленные) значения Mt, м
	координаты, м		Радиус, м	координаты, м		Радиус, м		
	X	Y	R	X	Y	R		
1	2	3	4	5	6	7	8	9
—	—	—	—	—	—	—	—	—
—	—	—	—	—	—	—		
—	—	—	—	—	—	—		
—	—	—	—	—	—	—		
—	—	—	—	—	—	—		
2. Иные сведения об объекте недвижимости с кадастровым номером							67:25:0010415:337	
1.							—	
3. Пояснения к сведениям об объекте недвижимости с кадастровым номером							67:25:0010415:337	
1.							—	
1. Сведения о характерных точках контура							здания	
с кадастровым номером							вид объекта недвижимости (здание, сооружение, объект незавершенного строительства)	
67:25:0010415:338							:	
Система координат							МСК-67, зона 1	
Зона №							1	
Обоз- начение харак- терных точек границ	Содержатся в Едином государственном реестре недвижимости			Определены в ходе выполнения комплексных кадастровых работ			Метод определения координат	Формулы, примененные для расчета средней квадратической погрешности определения координат характерных точек (Mt), м, с подставленными в такие формулы значениями и итоговые (вычисленные) значения Mt, м
	координаты, м		Радиус, м	координаты, м		Радиус, м		
	X	Y	R	X	Y	R		
1	2	3	4	5	6	7	8	9
—	—	—	—	—	—	—	—	—
—	—	—	—	—	—	—		

1	2	3	4	5	6	7	8	9
—	—	—	—	—	—	—	—	—
—	—	—	—	—	—	—		
—	—	—	—	—	—	—		
—	—	—	—	—	—	—		
—	—	—	—	—	—	—		
2. Иные сведения об объекте недвижимости с кадастровым номером							67:25:0010415:338	:
1.	—							
3. Пояснения к сведениям об объекте недвижимости с кадастровым номером							67:25:0010415:338	:
1.	—							
1. Сведения о характерных точках контура здания с кадастровым номером 67:25:0010415:343 : вид объекта недвижимости (здание, сооружение, объект незавершенного строительства)								
Система координат МСК-67, зона 1							Зона № 1	
Обоз- начение харак- терных точек границ	Содержатся в Едином государственном реестре недвижимости			Определены в ходе выполнения комплексных кадастровых работ			Метод определения координат	Формулы, примененные для расчета средней квадратической погрешности определения координат характерных точек (Mt), м, с подставленными в такие формулы значениями и итоговые (вычисленные) значения Mt, м
	координаты, м		Радиус, м	координаты, м		Радиус, м		
	X	Y	R	X	Y	R		
1	2	3	4	5	6	7	8	9
—	—	—	—	—	—	—	—	—
—	—	—	—	—	—	—		
—	—	—	—	—	—	—		
—	—	—	—	—	—	—		
—	—	—	—	—	—	—		
—	—	—	—	—	—	—		
—	—	—	—	—	—	—		
—	—	—	—	—	—	—		
—	—	—	—	—	—	—		
—	—	—	—	—	—	—		
2. Иные сведения об объекте недвижимости с кадастровым номером							67:25:0010415:343	:
1.	—							
3. Пояснения к сведениям об объекте недвижимости с кадастровым номером							67:25:0010415:343	:

1.										
1. Сведения о характерных точках контура _____ здания _____										
с кадастровым номером _____ 67:25:0010415:378 _____ : _____ вид объекта недвижимости (здание, сооружение, объект незавершенного строительства)										
Система координат _____ МСК-67, зона 1 _____ Зона № _____ 1 _____										
Обоз- начение харак- терных точек границ	Содержатся в Едином государственном реестре недвижимости			Определены в ходе выполнения комплексных кадастровых работ			Метод определения координат	Формулы, примененные для расчета средней квадратической погрешности определения координат характерных точек (Mt), м, с подставленными в такие формулы значениями и итоговые (вычисленные) значения Mt, м		
	координаты, м		Радиус, м	координаты, м		Радиус, м				
	X	Y	R	X	Y	R				
1	2	3	4	5	6	7	8	9		
—	—	—	—	—	—	—	—	—		
—	—	—	—	—	—	—				
—	—	—	—	—	—	—				
—	—	—	—	—	—	—				
—	—	—	—	—	—	—				
—	—	—	—	—	—	—				
—	—	—	—	—	—	—				
—	—	—	—	—	—	—				
—	—	—	—	—	—	—				
—	—	—	—	—	—	—				
2. Иные сведения об объекте недвижимости с кадастровым номером _____ 67:25:0010415:378 _____ :										
1.										
3. Пояснения к сведениям об объекте недвижимости с кадастровым номером _____ 67:25:0010415:378 _____ :										
1.										

1. Сведения о характерных точках контура							здания	
с кадастровым номером							вид объекта недвижимости (здание, сооружение, объект незавершенного строительства)	
67:25:0010415:381								
Система координат							МСК-67, зона 1	
Зона №							1	
Обоз- начение харак- терных точек границ	Содержатся в Едином государственном реестре недвижимости			Определены в ходе выполнения комплексных кадастровых работ			Метод определения координат	Формулы, примененные для расчета средней квадратической погрешности определения координат характерных точек (Mt), м, с подставленными в такие формулы значениями и итоговые (вычисленные) значения Mt, м
	координаты, м		Радиус, м	координаты, м		Радиус, м		
	X	Y	R	X	Y	R		
1	2	3	4	5	6	7	8	9
—	—	—	—	—	—	—	—	—
—	—	—	—	—	—	—		
—	—	—	—	—	—	—		
—	—	—	—	—	—	—		
—	—	—	—	—	—	—		
2. Иные сведения об объекте недвижимости с кадастровым номером							67:25:0010415:381	
1.							—	
3. Пояснения к сведениям об объекте недвижимости с кадастровым номером							67:25:0010415:381	
1.							—	
1. Сведения о характерных точках контура							здания	
с кадастровым номером							вид объекта недвижимости (здание, сооружение, объект незавершенного строительства)	
67:25:0010415:397								
Система координат							МСК-67, зона 1	
Зона №							1	
Обоз- начение харак- терных точек границ	Содержатся в Едином государственном реестре недвижимости			Определены в ходе выполнения комплексных кадастровых работ			Метод определения координат	Формулы, примененные для расчета средней квадратической погрешности определения координат характерных точек (Mt), м, с подставленными в такие формулы значениями и итоговые (вычисленные) значения Mt, м
	координаты, м		Радиус, м	координаты, м		Радиус, м		
	X	Y	R	X	Y	R		
1	2	3	4	5	6	7	8	9
—	—	—	—	—	—	—	—	—
—	—	—	—	—	—	—		

1	2	3	4	5	6	7	8	9
—	—	—	—	—	—	—	—	—
—	—	—	—	—	—	—		
—	—	—	—	—	—	—		
2. Иные сведения об объекте недвижимости с кадастровым номером							67:25:0010415:397	:
1.	—							
3. Пояснения к сведениям об объекте недвижимости с кадастровым номером							67:25:0010415:397	:
1.	—							
1. Сведения о характерных точках контура здания								
с кадастровым номером 67:25:0010415:428 : вид объекта недвижимости (здание, сооружение, объект незавершенного строительства)								
Система координат МСК-67, зона 1							Зона № 1	
Обозначение характерных точек границ	Содержатся в Едином государственном реестре недвижимости			Определены в ходе выполнения комплексных кадастровых работ			Метод определения координат	Формулы, примененные для расчета средней квадратической погрешности определения координат характерных точек (Mt), м, с подставленными в такие формулы значениями и итоговые (вычисленные) значения Mt, м
	координаты, м		Радиус, м	координаты, м		Радиус, м		
	X	Y	R	X	Y	R		
1	2	3	4	5	6	7	8	9
—	—	—	—	—	—	—	—	—
—	—	—	—	—	—	—		
—	—	—	—	—	—	—		
—	—	—	—	—	—	—		
—	—	—	—	—	—	—		
—	—	—	—	—	—	—		
—	—	—	—	—	—	—		
—	—	—	—	—	—	—		
—	—	—	—	—	—	—		
—	—	—	—	—	—	—		
2. Иные сведения об объекте недвижимости с кадастровым номером							67:25:0010415:428	:
1.	—							
3. Пояснения к сведениям об объекте недвижимости с кадастровым номером							67:25:0010415:428	:
1.	—							

1. Сведения о характерных точках контура							здания	
с кадастровым номером							вид объекта недвижимости (здание, сооружение, объект незавершенного строительства)	
67:25:0010415:440							:	
Система координат							МСК-67, зона 1	
							Зона № 1	
Обоз- начение харак- терных точек границ	Содержатся в Едином государственном реестре недвижимости			Определены в ходе выполнения комплексных кадастровых работ			Метод определения координат	Формулы, примененные для расчета средней квадратической погрешности определения координат характерных точек (Mt), м, с подставленными в такие формулы значениями и итоговые (вычисленные) значения Mt, м
	координаты, м		Радиус, м	координаты, м		Радиус, м		
	X	Y	R	X	Y	R		
1	2	3	4	5	6	7	8	9
—	—	—	—	—	—	—	—	—
—	—	—	—	—	—	—		
—	—	—	—	—	—	—		
—	—	—	—	—	—	—		
—	—	—	—	—	—	—		
—	—	—	—	—	—	—		
—	—	—	—	—	—	—		
—	—	—	—	—	—	—		
—	—	—	—	—	—	—		
2. Иные сведения об объекте недвижимости с кадастровым номером							67:25:0010415:440	
1.							—	
3. Пояснения к сведениям об объекте недвижимости с кадастровым номером							67:25:0010415:440	
1.							—	



1. Сведения о характерных точках контура							здания	
с кадастровым номером							вид объекта недвижимости (здание, сооружение, объект незавершенного строительства)	
67:25:0010415:441								
Система координат							МСК-67, зона 1	
Зона №							1	
Обоз- начение харак- терных точек границ	Содержатся в Едином государственном реестре недвижимости			Определены в ходе выполнения комплексных кадастровых работ			Метод определения координат	Формулы, примененные для расчета средней квадратической погрешности определения координат характерных точек (Mt), м, с подставленными в такие формулы значениями и итоговые (вычисленные) значения Mt, м
	координаты, м		Радиус, м	координаты, м		Радиус, м		
	X	Y	R	X	Y	R		
1	2	3	4	5	6	7	8	9
—	—	—	—	—	—	—	—	—
—	—	—	—	—	—	—		
—	—	—	—	—	—	—		
—	—	—	—	—	—	—		
—	—	—	—	—	—	—		
2. Иные сведения об объекте недвижимости с кадастровым номером							67:25:0010415:441	
1.							—	
3. Пояснения к сведениям об объекте недвижимости с кадастровым номером							67:25:0010415:441	
1.							—	
1. Сведения о характерных точках контура							здания	
с кадастровым номером							вид объекта недвижимости (здание, сооружение, объект незавершенного строительства)	
67:25:0010415:443								
Система координат							МСК-67, зона 1	
Зона №							1	
Обоз- начение харак- терных точек границ	Содержатся в Едином государственном реестре недвижимости			Определены в ходе выполнения комплексных кадастровых работ			Метод определения координат	Формулы, примененные для расчета средней квадратической погрешности определения координат характерных точек (Mt), м, с подставленными в такие формулы значениями и итоговые (вычисленные) значения Mt, м
	координаты, м		Радиус, м	координаты, м		Радиус, м		
	X	Y	R	X	Y	R		
1	2	3	4	5	6	7	8	9
—	—	—	—	—	—	—	—	—
—	—	—	—	—	—	—		

1	2	3	4	5	6	7	8	9
—	—	—	—	—	—	—	—	—
—	—	—	—	—	—	—		
—	—	—	—	—	—	—		
—	—	—	—	—	—	—		
—	—	—	—	—	—	—		
2. Иные сведения об объекте недвижимости с кадастровым номером							67:25:0010415:443 :	
1.	—							
3. Пояснения к сведениям об объекте недвижимости с кадастровым номером							67:25:0010415:443 :	
1.	—							
1. Сведения о характерных точках контура здания с кадастровым номером 67:25:0010415:445 : с кадастровым номером 67:25:0010415:445 : Система координат МСК-67, зона 1 Зона № 1								
Обоз- начение харак- терных точек границ	Содержатся в Едином государственном реестре недвижимости			Определены в ходе выполнения комплексных кадастровых работ			Метод определения координат	Формулы, примененные для расчета средней квадратической погрешности определения координат характерных точек (Mt), м, с подставленными в такие формулы значениями и итоговые (вычисленные) значения Mt, м
	координаты, м		Радиус, м	координаты, м		Радиус, м		
	X	Y	R	X	Y	R		
1	2	3	4	5	6	7	8	9
—	—	—	—	—	—	—	—	—
—	—	—	—	—	—	—		
—	—	—	—	—	—	—		
—	—	—	—	—	—	—		
—	—	—	—	—	—	—		
2. Иные сведения об объекте недвижимости с кадастровым номером							67:25:0010415:445 :	
1.	—							
3. Пояснения к сведениям об объекте недвижимости с кадастровым номером							67:25:0010415:445 :	
1.	—							

1. Сведения о характерных точках контура				здания					
с кадастровым номером				вид объекта недвижимости (здание, сооружение, объект незавершенного строительства)					
67:25:0010415:447				:					
Система координат				МСК-67, зона 1		Зона № 1			
Обоз- начение харак- терных точек границ	Содержатся в Едином государственном реестре недвижимости			Определены в ходе выполнения комплексных кадастровых работ			Метод определения координат	Формулы, примененные для расчета средней квадратической погрешности определения координат характерных точек (Mt), м, с подставленными в такие формулы значениями и итоговые (вычисленные) значения Mt, м	
	координаты, м		Радиус, м	координаты, м		Радиус, м			
	X	Y	R	X	Y	R			
1	2	3	4	5	6	7	8	9	
—	—	—	—	—	—	—	—	—	
—	—	—	—	—	—	—			
—	—	—	—	—	—	—			
—	—	—	—	—	—	—			
—	—	—	—	—	—	—			
—	—	—	—	—	—	—			
—	—	—	—	—	—	—			
—	—	—	—	—	—	—			
—	—	—	—	—	—	—			
—	—	—	—	—	—	—			
—	—	—	—	—	—	—			
—	—	—	—	—	—	—			
2. Иные сведения об объекте недвижимости с кадастровым номером				67:25:0010415:447				:	
1.	—								
3. Пояснения к сведениям об объекте недвижимости с кадастровым номером				67:25:0010415:447				:	
1.	—								

1. Сведения о характерных точках контура				здания					
с кадастровым номером				вид объекта недвижимости (здание, сооружение, объект незавершенного строительства)					
67:25:0010415:576				:					
Система координат				МСК-67, зона 1		Зона № 1			
Обозначение характерных точек границ	Содержатся в Едином государственном реестре недвижимости			Определены в ходе выполнения комплексных кадастровых работ			Метод определения координат	Формулы, примененные для расчета средней квадратической погрешности определения координат характерных точек (Mt), м, с подставленными в такие формулы значениями и итоговые (вычисленные) значения Mt, м	
	координаты, м		Радиус, м	координаты, м		Радиус, м			
	X	Y	R	X	Y	R			
1	2	3	4	5	6	7	8	9	
—	—	—	—	—	—	—	—	—	
—	—	—	—	—	—	—			
—	—	—	—	—	—	—			
—	—	—	—	—	—	—			
—	—	—	—	—	—	—			
—	—	—	—	—	—	—			
—	—	—	—	—	—	—			
—	—	—	—	—	—	—			
—	—	—	—	—	—	—			
—	—	—	—	—	—	—			
—	—	—	—	—	—	—			
—	—	—	—	—	—	—			
—	—	—	—	—	—	—			
—	—	—	—	—	—	—			
—	—	—	—	—	—	—			
2. Иные сведения об объекте недвижимости с кадастровым номером									67:25:0010415:576
1.	—								
3. Пояснения к сведениям об объекте недвижимости с кадастровым номером								67:25:0010415:576	:
1.	—								

1. Сведения о характерных точках контура

здания

вид объекта недвижимости (здание, сооружение, объект незавершенного строительства)

с кадастровым номером

Система координат

Зона №

Обоз- начение харак- терных точек границ	Содержатся в Едином государственном реестре недвижимости		Определены в ходе выполнения комплексных кадастровых работ		Метод определения координат	Формулы, примененные для расчета средней квадратической погрешности определения координат характерных точек (Mt), м, с подставленными в такие формулы значениями и итоговые (вычисленные) значения Mt, м		
	координаты, м		Радиус, м	координаты, м			Радиус, м	
	X	Y	R	X			Y	R
1	2	3	4	5	6	7	8	9

2. Иные сведения об объекте недвижимости с кадастровым номером

67:25:0010415:577

1.

3. Пояснения к сведениям об объекте недвижимости с кадастровым номером

67:25:0010415:577

1.

1. Сведения о характерных точках контура

здания

вид объекта недвижимости (здание, сооружение, объект незавершенного строительства)

с кадастровым номером

Система координат

Зона №

Обоз- начение харак- терных точек границ	Содержатся в Едином государственном реестре недвижимости		Определены в ходе выполнения комплексных кадастровых работ		Метод определения координат	Формулы, примененные для расчета средней квадратической погрешности определения координат характерных точек (Mt), м, с подставленными в такие формулы значениями и итоговые (вычисленные) значения Mt, м		
	координаты, м		Радиус, м	координаты, м			Радиус, м	
	X	Y	R	X			Y	R
1	2	3	4	5	6	7	8	9

2. Иные сведения об объекте недвижимости с кадастровым номером

67:25:0010415:578

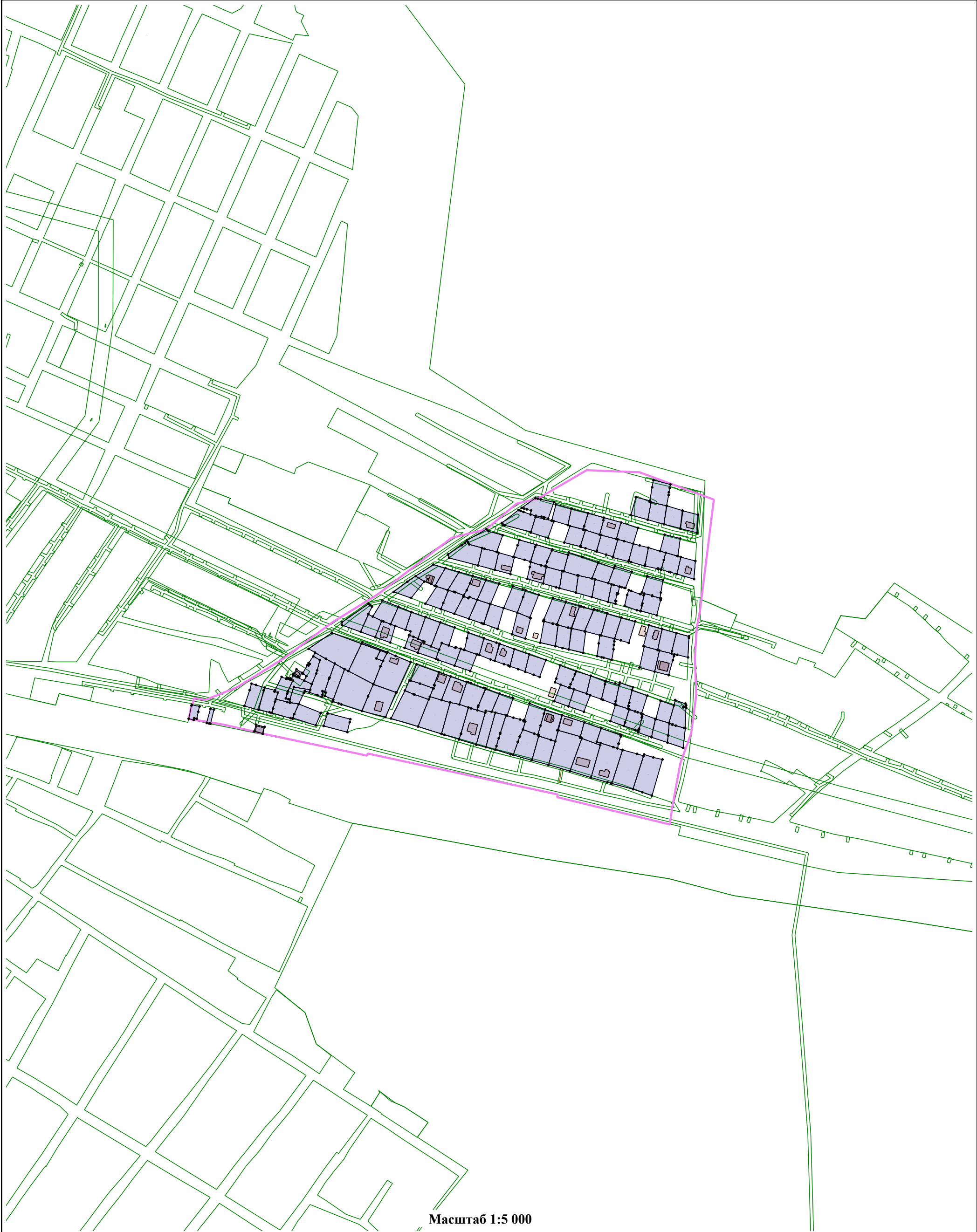
1.

3. Пояснения к сведениям об объекте недвижимости с кадастровым номером

67:25:0010415:578







1.

1. Сведения о характерных точках контура				сооружения				
с кадастровым номером				вид объекта недвижимости (здание, сооружение, объект незавершенного строительства)				
67:25:0010415:579								
Система координат				МСК-67, зона 1		Зона № 1		
Обоз- начение харак- терных точек границ	Содержатся в Едином государственном реестре недвижимости			Определены в ходе выполнения комплексных кадастровых работ			Метод определения координат	Формулы, примененные для расчета средней квадратической погрешности определения координат характерных точек (Mt), м, с подставленными в такие формулы значениями и итоговые (вычисленные) значения Mt, м
	координаты, м		Радиус, м	координаты, м		Радиус, м		
	X	Y	R	X	Y	R		
1	2	3	4	5	6	7	8	9
—	—	—	—	—	—	—	—	—
—	—	—	—	—	—	—		
—	—	—	—	—	—	—		
—	—	—	—	—	—	—		
—	—	—	—	—	—	—		
2. Иные сведения об объекте недвижимости с кадастровым номером				67:25:0010415:579				
1.	—							
3. Пояснения к сведениям об объекте недвижимости с кадастровым номером				67:25:0010415:579				
1.	—							

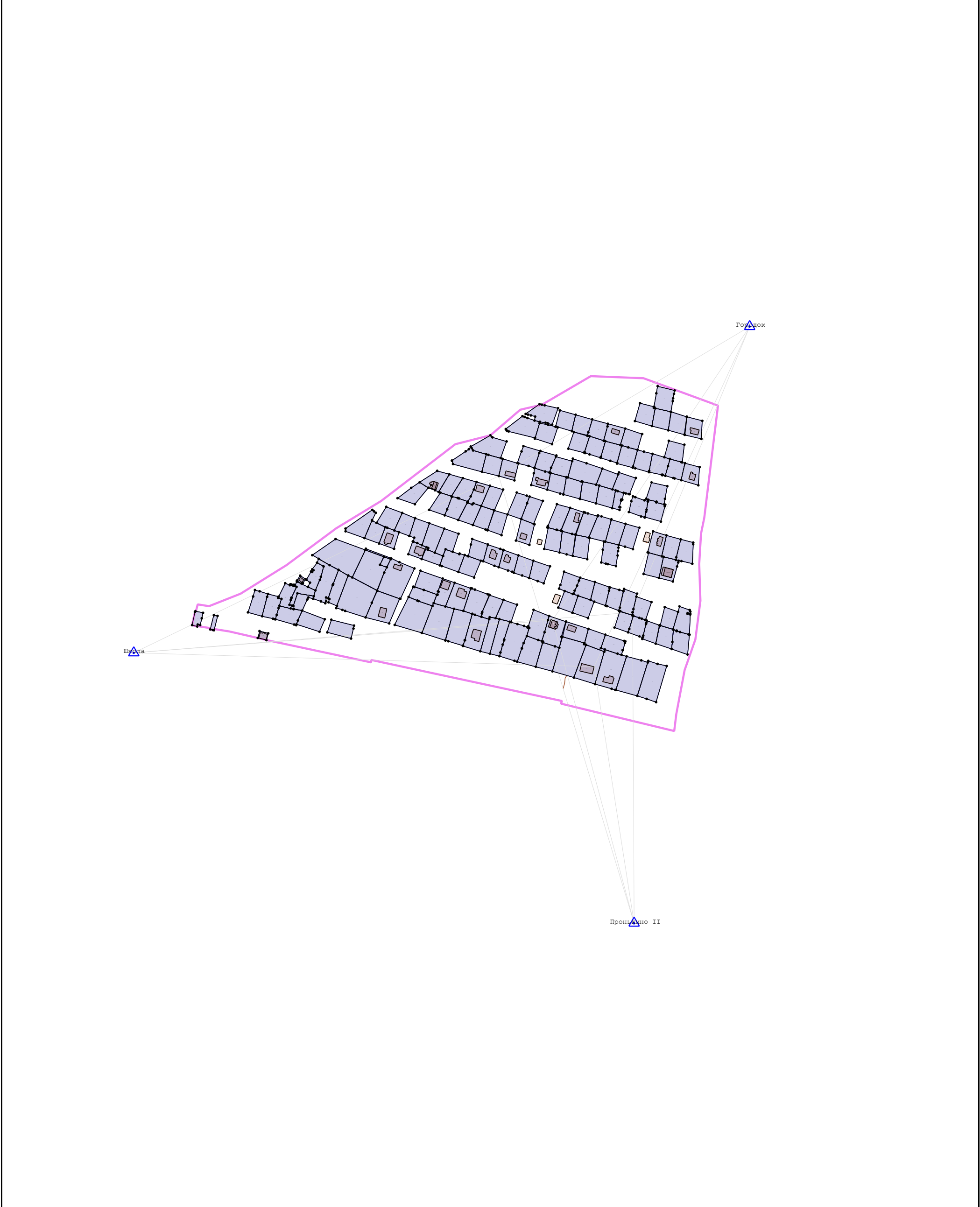


Масштаб 1:5 000

Условные обозначения:

- |   |   |   |   |
|---|---|---|---|
|  | - Существующая часть границы, имеющиеся в ГКН сведения о которой достаточны для определения ее местоположения |  | - Вновь образованная часть границы, сведения о которой достаточны для определения ее местоположения       |
|  | - Пункт государственной геодезической сети  |  | - Граница кадастрового квартала   |
|  | - Кадастровый номер земельного участка  |  | - Характерная точка границы, сведения о которой позволяют однозначно определить ее положение на местности |

<b>Схема геодезических построений</b>
---------------------------------------



**Масштаб 1:5 000**

—	- Существующая часть границы, имеющиеся в ГКН сведения о	—	- Вновь образованная часть границы, сведения о которой
---	--	---	--

- |  |  |  |  |
|--|--|--|--|
| <p>  </p> <p>             : 46         </p> | <p>             которой достаточны для определения ее местоположения         </p> <ul style="list-style-type: none"> <li>- Пункт государственной геодезической сети</li> <li>- Кадастровый номер земельного участка</li> </ul> | <p>  </p> <p>  </p> <p>  </p> | <p>             достаточны для определения ее местоположения         </p> <ul style="list-style-type: none"> <li>- Граница кадастрового квартала</li> <li>- Характерная точка границы, сведения о которой позволяют однозначно определить ее положение на местности</li> </ul> |
|--|--|--|--|